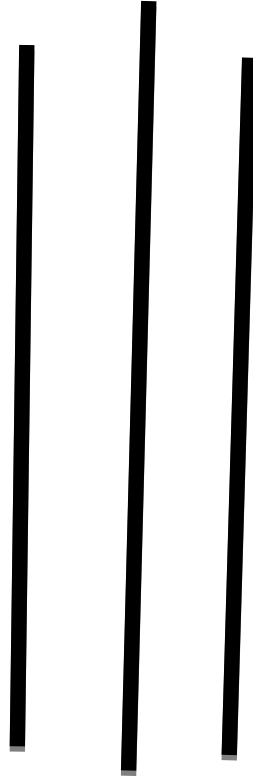
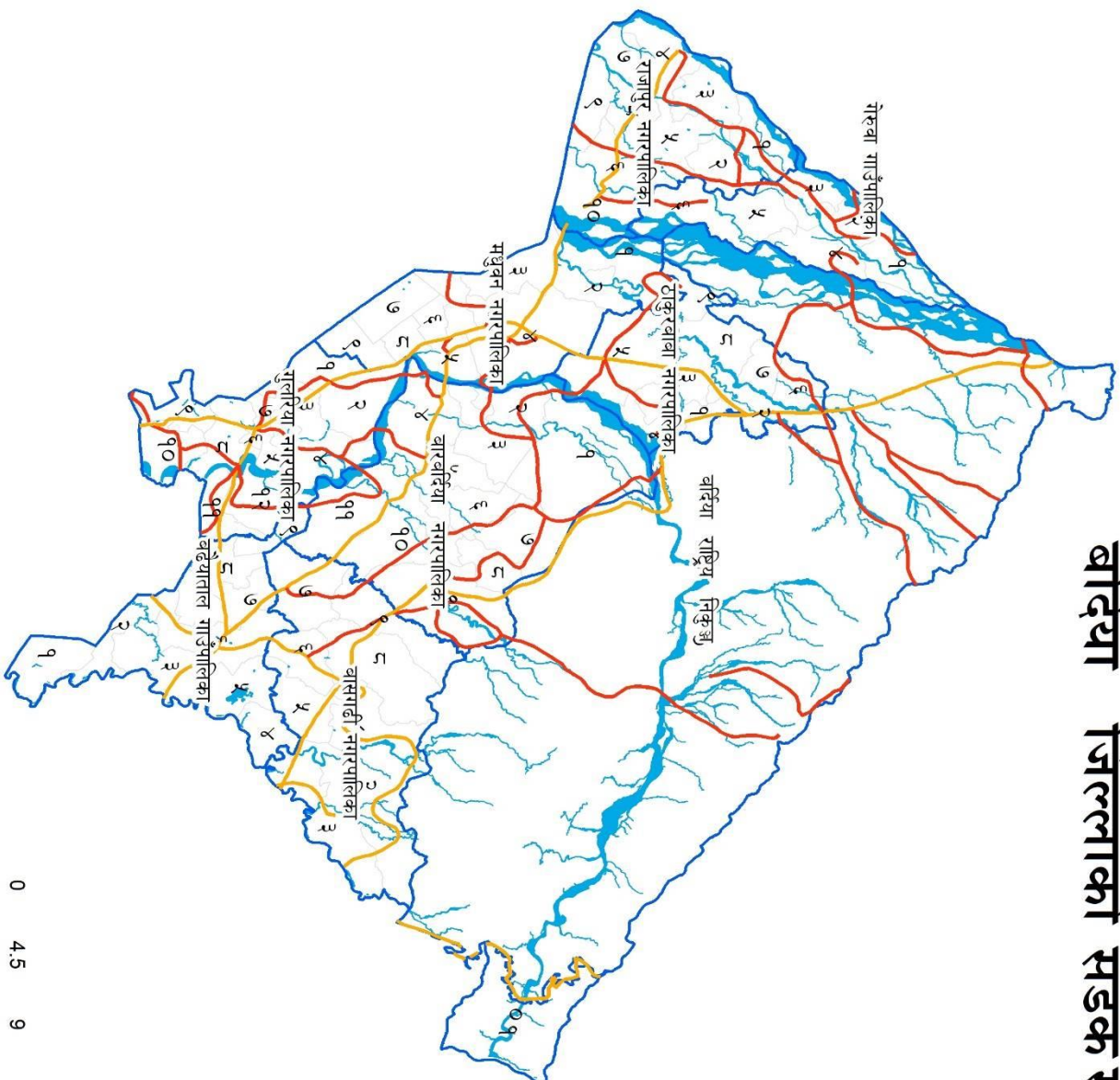


आकस्मिक उद्धार टोली (QRT/IRT)  
परिचालन योजना बर्दिया, २०८२

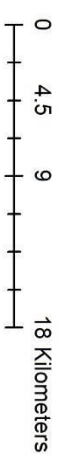


जिल्ला सुरक्षा समिति बर्दिया

# बर्दिया जिल्लाको सडक संजाल नक्सा



मुख्य सडक  
सहायक सडक





प.सं.: ०८२/०८३

च.नं.: स्था.प्र./

नेपाल सरकार  
गृह मन्त्रालय

# जिल्ला प्रशासन कार्यालय

बर्दिया, गुलरिया



Google Plus Code:  
६८३V+HM Gulariya

## प्रमुख जिल्ला अधिकारीको भनाई

बर्दिया जिल्ला भौगोलिक, सामाजिक र वातावरणीय दृष्टिले संवेदनशील जिल्लामध्ये एक हो। यहाँ प्राकृतिक विपद् जस्तै बाढी, डुबान, चट्याङ, आगलागी, वन डढेलो, जनावरको आक्रमण तथा मानवीय विपद् पनि बारम्बार देखिँदै आएका छन्। यस्ता संकटको समयमा जनधनको क्षति न्यून गर्न तथा प्रभावकारी उद्धार र राहत कार्य सञ्चालन गर्नका लागि आकस्मिक उद्धार टोली (QRT/IRT) को परिचालन योजना अत्यन्त महत्वपूर्ण छ।

जिल्लास्तरीय तथा स्थानीय स्तरमा क्रियाशील आकस्मिक उद्धार टोलीहरूलाई आवश्यक तालिम, स्रोत-साधन तथा समन्वयात्मक ढाँचा उपलब्ध गराई यो योजना प्रभावकारी बनाउने उद्देश्य लिएको छ। प्रत्येक विपद्को प्रकृति फरक हुने भएकाले त्यस अनुसार तत्काल प्रतिक्रिया दिने क्षमतायुक्त टोली परिचालन गर्नुपर्ने आवश्यकता रहेको छ।

QRT (Quick Response Team) तथा IRT (Incident Response Team) लाई पूर्वतयारी अवस्थाबाटै सक्रिय राख्ने, नियमित तालिम, मोक ड्रिल र अन्तरसंस्था समन्वयमार्फत दक्षता अभिवृद्धि गर्ने र पूर्व सूचना प्रणालीलाई सशक्त बनाउने हाम्रो प्राथमिकता हो। यस योजनाले स्थानीय समुदाय, सुरक्षा निकाय, रेडक्रस, सरकारी तथा गैरसरकारी संस्थाहरूसँग सहकार्यमा उद्धार, राहत तथा पुनःस्थापनासम्मको प्रक्रिया सहज र व्यवस्थित बनाउने अपेक्षा गरिएको छ।

प्रमुख जिल्ला अधिकारीका रूपमा म सबै सरोकारवाला निकायलाई यो योजनामा सहकार्य र सक्रिय संलग्नताको लागि अनुरोध गर्दछु। हामी सबैको सामूहिक प्रयासबाट विपद्का समयमा जनताको ज्यान र सम्पत्तिको रक्षा गर्नु हाम्रो साझा जिम्मेवारी हो। योजनाबद्ध, तत्काल र प्रभावकारी उद्धारको लागि QRT/IRT को परिचालन सुनिश्चित गर्नु बर्दिया जिल्लाको समृद्ध, सुरक्षित र विपद् सहनशील भविष्य निर्माणतर्फ एक ठोस कदम हुनेछ।

सुरेन्द्र पौडेल  
प्रमुख जिल्ला अधिकारी

## बिषय-सूची

१. पृष्ठभूमि .....	१
१.१ परिचय.....	१
१.२ जनसंख्या .....	२
१.३ प्रमुख जातजाति.....	३
१.४ शैक्षिक संस्थाहरू.....	३
१.५ स्वास्थ्य सेवाको अवस्था.....	४
१.६ स्थानीय तह अनुसार प्रमुख विपद् जोखिम .....	४
१.७ जिल्ला/स्थानीय तहको विपद् कोषको अवस्था:.....	४
१.८ स्थानीय तह अनुसार भएका विपद्का घटना विवरण संख्या .....	५
१.९ स्थानीय तह अनुसार विपद्का घटनाबाट भएको मानवीय क्षति विवरण.....	५
२. योजना तर्जुमाका आधारहरू.....	५
२.१ बर्दिया जिल्लामा बाढीको जोखिम नक्सा.....	६
२.२ प्रकोप अनुसार प्रभावित हुन सक्ने घरधुरी तथा जनसंख्या:.....	६
२.३ जिल्लामा हुनसक्ने संभावित घटनाहरू .....	६
३. योजनाको उद्देश्य.....	१६
४. प्राथमिकता.....	१६
५. रणनीति .....	१६
६. कार्यनीति.....	१६
६.१ उद्धार प्रक्रिया चार्ट .....	१७
६.२ उद्धारको समयमा ध्यान दिनुपर्ने सावधानीहरू.....	१७
६.३ QRT टोली संरचना (स्थानीय तहमा): .....	१७
६.४ QRT का कार्य:.....	१८
६.५ IRT टोली संरचना (जिल्लास्तरमा): .....	१८
६.६ IRT का कार्य:.....	१८
७. संस्थागत जिम्मेवार निकायहरू .....	१८
८. गत दुई आ.व.को घटना विवरण .....	१९
८.१ आ.व. २०८०/०८१ मा भएको क्षतिको विवरण.....	१९
८.२ आ.व. २०८१/०८२ मा भएको क्षतिको विवरण.....	१९
९. आ.व. २०८२/८३ का लागि भएको विपद् पूर्वतयारी तथा प्रतिकार्य.....	२०
१०. आकस्मिक उद्धार टोली (QRT/IRT) परिचालन कार्ययोजना २०८२.....	२२
११. सहयोगी इकाई (Support Units) .....	२०
१२. विशेष अवस्थाहरूमा गर्नु पर्ने व्यवस्था .....	२३
१३. मौज्जात सामग्रीको विवरण.....	२३
१४. हेभि सवारी साधनहरूको विवरण.....	३८
१५. दक्ष जनशक्ती.....	३९
१६. दमकलको विवरण .....	४१
१७. हेलिप्याडको विवरण.....	४१

## आकस्मिक उद्धार टोली (QRT/IRT) परिचालन योजना बर्दिया, २०८२

### १. पृष्ठभूमि

#### १.१ परिचय

लुम्बिनी प्रदेशमा पर्ने बर्दिया जिल्ला नेपालको पश्चिम क्षेत्रको अन्न भण्डारको रूपमा चिनिन्छ । यो जिल्लाको पूर्वमा बाँके, पश्चिममा कैलाली, उत्तरमा सुर्खेत र सल्यान तथा दक्षिणमा भारतको उत्तर प्रदेशको बहराईच जिल्ला पर्दछ । यस जिल्लाको कुल क्षेत्रफल २०२५ वर्ग कि.मी. मध्ये दुई तिहाइ भन्दा बढी भू-भाग (६८.७६ प्रतिशत) तराईको समथल जमिनले ओगटेको छ भने बाँकी भाग (३१.२४ प्रतिशत) चुरे पर्वत पर्दछ । विगतमा आदिवासी थारुहरूको बाहुल्यता रहेको यो जिल्लामा पछिल्ला दिनहरूमा बाहिरी जिल्लाहरूबाट बसाईसराईको क्रम बढेसंगै जातीय र साँस्कृतिक विविधता रहेको छ ।

जिल्लामा उपलब्ध श्रोतसाधनको उच्चतम प्रयोग गरी जिल्लामा हुने प्रकोपका घटना र त्यसबाट हुने तत्कालीन क्षतिलाई कम गर्न योजनाबद्ध रूपमा कार्य गर्नका लागि विभिन्न योजना तथा निर्देशिकाहरू तयार गरी जिल्लास्थित सरोकारवाला निकाय, नागरिक समाज, विपद् पीडित समुदायसँग नजिक रहेर केन्द्रसँग प्रभावकारी समन्वय गर्नका लागि गृह मन्त्रालयमा NEOC, जिल्लामा DEOC र स्थानीय तहमा LEOC को स्थापना भई क्रियाशील रहेको छ ।

यस जिल्लामा हरेक वर्ष विपद्का कारण ठूलो धनजनको क्षति हुनेगरेको र विशेषतः जिल्लामा सडक दुर्घटना, बाढी र आगलागीबाट धेरै क्षति भएको पाइन्छ । विगतका वर्षहरूमा कर्णाली नदी, बबई नदी र औरही खोलामा आएको बाढी/डुबानले यस जिल्लालाई अस्तव्यस्त बनाएको थियो । कर्णाली नदी, बबई नदी, डुडुवा खोला र मानखोला यस जिल्लाका प्रमुख नदी तथा खोला हुन् । यिनै नदी तथा खोलामा आउने बाढीका कारण नदी तटीय क्षेत्रमा बसोवास गर्ने समुदायहरूले प्रत्येक वर्ष बाढीको जोखिमको सामना गरिरहनुपरेको छ । वर्षातको समयमा खास गरी बाढी, डुबान, कटान, महामारी जस्ता प्रकोपहरू यस जिल्लामा पटक-पटक दोहोरिने गरेको हुँदा सोको लागि जिल्ला विपद् व्यवस्थापन समितिको समन्वय तथा सहभागितामा स्थानीय विपद् व्यवस्थापन समिति, नेपाल रेडक्रस सोसाइटी लगायत जिल्लामा विपद् पूर्वतयारी तथा प्रतिकार्यमा काम गर्ने विभिन्न निकायहरू तथा तालीम प्राप्त जनशक्तिहरूलाई तत्काल प्रतिकार्यका लागि परिचालन गरी जिल्ला तथा स्थानीय समुदायको समन्वयमा विपद्को समयमा प्रभावितहरूलाई सहयोग पुर्याउन उल्लेखनीय कार्य गर्दै आइरहेको छ । यसका अतिरिक्त विपद् व्यवस्थापन र जोखिम न्यूनीकरणका लागि जिल्ला देखि स्थानीय तहसम्म संस्थागत संरचनामा सुधार गरी विपद्को सामना गर्ने क्षमता अभिवृद्धि गर्दै सुरक्षित संस्कृतिको विकासमा अगाडि बढ्नु आवश्यक देखिन्छ ।

यस जिल्लामा ८ वटै स्थानीय तहमा स्थानीय विपद् व्यवस्थापन समिति गठन भई सकेको छ भने वडास्तरमा समेत स्थानीय विपद् व्यवस्थापन समिति गठन हुनेक्रममा रहेका छन्। सरकारबाट स्वीकृत विपद् जोखिम न्यूनीकरण तथा व्यवस्थापन सम्बन्धी विभिन्न ऐन, नीति नियम, रणनीति तथा कार्ययोजना जस्ता दस्तावेजहरूका मार्गदर्शन, नगरपालिका तथा गाउँपालिका कार्यालयहरूबाट संकलित सूचनाको आधारमा समेत यस जिल्लामा विपद्बाट भएका घटनाहरू एवम् विपद् पूर्व अपनाइने सावधानीहरू, खोज तथा उद्धार कार्य, राहत तथा लेखाजोखा र प्रभावितहरूलाई राहत संकलन साथै विपद् पश्चात गर्न सकिने मानवीय सहयोग एवं पुनःनिर्माण र पुनर्स्थापनाको क्षेत्रमा गर्न सकिने सल्लाह सुझाव, समन्वय र सहयोग सम्बन्धमा जिल्ला विपद् व्यवस्थापन समिति, बर्दियाले विपद् पूर्व तयारी तथा प्रतिकार्य योजना, मनसून, शितलहर, आगलागी, डढेलो, महामारी संक्रमण न्यूनीकरण सम्बन्धी पूर्वतयारी तथा प्रतिकार्य योजनाहरू निर्माण गरी कार्यान्वयनमा ल्याएको छ ।

यस जिल्ला बाढी/डुबान, वन्यजन्तु आक्रमण, आगलागी, खडेरी, अतिवृष्टी, शीतलहर, महामारी तथा भूकम्प जस्ता प्रकोपले उच्च जोखिममा रहेको छ । यस्ता प्रकोपबाट हुने जोखिमलाई न्यूनीकरण गर्न र प्रकोप सृजित विपद्को समयमा प्रभावकारी रूपमा मानवीय सहायता परिचालन गर्न र सम्बन्धित निकायहरूको जिम्मेवारीलाई प्रष्ट किटान गर्नका लागि आकस्मिक उद्धार टोली परिचालन योजनाले महत्वपूर्ण भूमिका निर्वाह गर्दछ। आपत्कालीन अवस्थामा गरिने प्रभावकारी मानवीय प्रतिकार्यमा संलग्न सरोकारवाला निकायहरूको पूर्वतयारीको स्तर र उनीहरूको क्षमता तथा उपलब्ध स्रोत साधनले ठूलो प्रभाव पर्दछ । बर्दिया जिल्ला प्राकृतिक तथा मानवजनित विपद्को उच्च जोखिममा रहेको जिल्ला हो। बाढी, डुबान, आगलागी, सर्पदंश, जनस्वास्थ्य सङ्कट आदि घटनाहरू यहाँ बारम्बार हुने गरेका छन्। यसकारण, यस्ता विपद्को तत्काल प्रतिकार्य तथा प्रभावकारी व्यवस्थापन गर्न आकस्मिक उद्धार टोली (Quick Response Team / Incident Response Team) को परिचालन अत्यन्तै आवश्यक छ।

## १.२ जनसंख्या

जिल्लामा रहेका ८ वटा स्थानीय तहहरूको जनसंख्या संरचना देहाय बमोजिम रहेको छ।

स्थानीय तह	परिवार संख्या	जम्मा जनसंख्या	पुरुष	महिला	परिवार को औसत आकार	लैङ्गिक अनुपात	वार्षिक जनसंख्या वृद्धिदर (%)	जनघनत्व
बढैयाताल गाउँपालिका	१२९६१	५२८१८	२४३८४	२८४३४	४.०८	८५.७६	०.९४	४५९
बाँसगढी नगरपालिका	१५०९१	६३२५२	२९३०७	३३९४५	४.१९	८६.३४	१.१९	३०७
बारबर्दिया	१६८९७	७२५३३	३४१२६	३८४०७	४.२९	८८.८५	०.६२	३२१

स्थानीय तह	परिवार संख्या	जम्मा जनसंख्या	पुरुष	महिला	परिवार को औसत आकार	लैङ्गिक अनुपात	वार्षिक जनसंख्या वृद्धिदर (%)	जनघनत्व
नगरपालिका								
गेरुवा गाउँपालिका	७७६२	३३५१४	१५३६३	१८१५१	४.३२	८४.६४	-०.३८	४२७
गुलरीया नगरपालिका	१६००२	७४५०५	३६७२७	३७७७८	४.६६	९७.२२	१.०७	६३०
मधुवन नगरपालिका	१२४४४	५०७३९	२३३१०	२७४२९	४.०८	८४.९८	०.८५	३९१
राजापुर नगरपालिका	१३६५९	६०८३१	२८६०७	३२२२४	४.४५	८८.७८	०.२०	४७९
ठाकुरबाबा नगरपालिका	११४६९	४९४२०	२२८७०	२६५५०	४.३१	८६.१४	१.०५	४७३
संस्थागत	४१	२२८८	२०७२	२१६	-	-	-	-
जम्मा	१०६३२६	४५९९००	२१६७६६	२४३१३४	४.३३	८९.१५	०.७२	२२७

### १.३ प्रमुख जातजाति

यस जिल्लामा बसोबास गर्ने जातजातीहरूमा क्रमश थारु, ब्राहमण, क्षेत्री, ठकुरी, कामी, दमाई, सार्की, गुरुड, मगर, नेवार, यादव, मुस्लिम, गोडिया, सन्यासी, गुप्ता, दास, पासी, बादी, कुर्मि, मल्लाह, कुछबधिया, मंगता, राजी, सोनाहा, तमौली आदि रहेका छन् ।

### १.४ शैक्षिक संस्थाहरू

माध्यमिक विद्यालय (१-१२)	५०
माध्यमिक विद्यालय (१-१०)	३६
आधारभूत विद्यालय(१-८)	६०
आधारभूत विद्यालय(१-५)	१२१
बाल विकास केन्द्र	४२७ (समुदायमा ४७, विद्यालयमा ४६६)
क्याम्पस	११
मदरसा	१३

## १.५ स्वास्थ्य सेवाको अवस्था

बर्दिया अस्पताल	१
नगर अस्पताल	४
स्वास्थ्य कार्यालय	१
प्राथमिक स्वास्थ्य केन्द्र	२
स्वास्थ्य चौकी	२८
आधारभूत स्वास्थ्य केन्द्र	४२
सहरी स्वास्थ्य केन्द्र	३
आयुर्वेद स्वास्थ्य केन्द्र	१
आयुर्वेद औषधालय	४

## १.६ स्थानीय तह अनुसार प्रमुख विपद् जोखिम

स्थानीय तह	प्रमुख जोखिम	संवेदनशील क्षेत्र
गुलरिया	बाढी, आगलागी, सर्पदंश, वन्यजन्तु, जमिन भासिने	बबई तटीय तथा जंगल नजिकका बस्ती
मधुवन	डुबान, बाढी, सर्पदंश	कर्णाली र बबई किनार क्षेत्र
ठाकुरबाबा	हात्ती आक्रमण, बाढी	निकुञ्ज नजिक र खोला तथा होचो भुभाग
राजापुर	भुकम्प, बाढी तथा डुबान, कटान,	शहरी क्षेत्र तथा नदी तटिय क्षेत्र
बासगढी	आगलागी, बाढी	घना बस्ती, जंगल क्षेत्र
बढैया ताल	डुबान, भूकम्प	कृषि क्षेत्र तथा खोला क्षेत्र
गेरुवा	बाढी, महामारी	मध्यवर्ती र नदी तटियबस्ती
बारबर्दिया	हात्ती आक्रमण, आगलागी, बाढी	जंगल क्षेत्र, नदी किनार र राजमार्ग क्षेत्र

## १.७ जिल्ला/स्थानीय तहको विपद् कोषको अवस्था:

सि.नं.	निकाय	कोष	रकम
१.	जिल्ला प्रशासन कार्यालय	जिल्ला विपद् व्यवस्थापन कोष	३१९३५९९५।७८
२.	गुलरिया नगरपालिका	स्थानीय विपद् व्यवस्थापन कोष	३० लाख
३.	मधुवन नगरपालिका	स्थानीय विपद् व्यवस्थापन कोष	४० लाख
४.	राजापुर नगरपालिका	स्थानीय विपद् व्यवस्थापन कोष	५० लाख
५.	ठाकुरबाबा नगरपालिका	स्थानीय विपद् व्यवस्थापन कोष	१ करोड
६.	बारबर्दिया नगरपालिका	स्थानीय विपद् व्यवस्थापन कोष	६० लाख
७.	वासंगढी नगरपालिका	स्थानीय विपद् व्यवस्थापन कोष	२५ लाख
८.	बढैयाताल गाउँपालिका	स्थानीय विपद् व्यवस्थापन कोष	४ लाख
९.	गेरुवा गाउँपालिका	स्थानीय विपद् व्यवस्थापन कोष	५० लाख

## १.८ स्थानीय तह अनुसार भएका विपद्का घटना विवरण संख्या

स्थानीय तह	वन्यजन्तु	बाढी/डुबान	सर्पदंश	सडक दुर्घटना	हावाहुरी	करेन्ट	आगलागी	अन्य	चट्याड
बाँसगढी	१०	१२	२	१०	२५	४	१२	४	१
मधुवन	२९	३	९	८	५	३	४	५	०
बारबर्दिया	१५	७	१	३	१२	१	१२	३	४
गुलरिया	१३	५	६	२	६	११	१२	६	०
ठाकुरबाबा	२९	१५३	२	९	१४	१	१०	६	१
बढैयाताल	०	८	२	२	४	७	२०	४	१
गेरुवा	२	१	०	०	१	१	६	३	०
राजापुर	२४	५००	१	२	७	०	१२	४	२
<b>जम्मा</b>	<b>१२२</b>	<b>६८९</b>	<b>२३</b>	<b>३६</b>	<b>७४</b>	<b>२८</b>	<b>८८</b>	<b>३५</b>	<b>९</b>

## १.९ स्थानीय तह अनुसार विपद्का घटनाबाट भएको मानवीय क्षति विवरण

स्थानीय तह	वन्यजन्तु	बाढी/डुबान	सर्पदंश	सडक दुर्घटना	हावाहुरी	करेन्ट	चट्याड	आगलागी	अन्य	जम्मा
बाँसगढी	०	७	१	६	०	१	०	१	४	२०
मधुवन	४	१	२	८	०	२	०	०	२	१९
बारबर्दिया	०	६	०	२	०	०	१	०	२	११
गुलरिया	२	३	३	२	०	१	०	०	०	११
ठाकुरबाबा	२	३	०	४	०	०	१	०	१	११
बढैयाताल	०	३	०	१	०	५	०	०	०	९
गेरुवा	०	०	०	३	०	१	०	०	२	६
राजापुर	०	१	०	१	०	०	०	०	३	५
<b>जम्मा</b>	<b>८</b>	<b>२४</b>	<b>६</b>	<b>२७</b>	<b>०</b>	<b>१०</b>	<b>२</b>	<b>१</b>	<b>१४</b>	<b>९२</b>

## २. योजना तर्जुमाका आधारहरू

यस जिल्लामा बेमौसमी वर्षा, डुबान र बाढीबाट विगतका वर्षहरू ठूलो जनधनको क्षति पुगेको थियो । ती विपद्का घटनाहरू व्यवस्थापन गर्दा देखिएका समस्या तथा असल अभ्यासहरूलाई अनुसरण गर्दै २०८२ सालका लागि पूर्वतयारी, प्रतिकार्य, पुनःस्थापना, संचार तथा समन्वय, उपकरण र श्रोत साधन

र तालिम तथा अभ्यास कार्यक्रमहरूको आधारमा यो आकस्मिक उद्धार टोली (QRT/IRT) परिचालन योजना, २०८२ तर्जुमा गरिएको छ ।

### २.१ बर्दिया जिल्लामा बाढीको जोखिम नक्सा



### २.२ प्रकोप अनुसार प्रभावित हुन सक्ने घरधुरी तथा जनसंख्या:

विपद्	प्रभावित हुनसक्ने घरपरिवार संख्या	जम्मा जनसंख्या (१००%)	जम्मा बालबालिका (२० %)	जम्मा ज्येष्ठ नागरिक (१० %)	जम्मा अपांगता भएका नागरिक (१.५ %)
बाढी	२००००	१०००००	२००००	१००००	१५००
जंगली जनावरको आक्रमण	१००	५००	१००	५०	८
आगलागी	२००	१०००	२००	१००	१५
भुकम्प	१०००	५०००	१०००	५००	७५
महामारी	१००००	५००००	१००००	५०००	७५०

### २.३ जिल्लामा हुनसक्ने सम्भावित घटनाहरू

#### (क) बाढी, डुबान र कटान:

विगत १० वर्षको तथ्यांकको विश्लेषण गर्दा बर्दिया जिल्लामा विपद्को प्रमुख कारण बाढी रहेको छ । जसबाट मानवीय तथा भौतिक क्षति पुर्याउने विपद् रहेका छ । बाढीको स्रोतको विश्लेषण गर्दा अत्यधिक वर्षाका कारण नदी नालामा पानीको बहाव बढ्ने, नदी कटानबाट भु-क्षय हुने गरेको छ । त्यस्तै मानव बस्तीहरूमा उचित ढलको निकास नहुँदा खोला नालाको बहाव क्षेत्र नै मिचेर भौतिक संरचना निर्माण गरिदा मनसुनमा परेको पानीले उचित निकास नपाई डुबानको समस्या सिर्जना हुने गर्दछ ।

बर्दिया जिल्लाको बाढी प्रभावित स्थान र सुरक्षित स्थलहरूको विवरण

सि. नं.	प्रभावित वडा	बाढी प्रभावित गाँउ टोल	स्थानिय तह	वडा नं.	सुरक्षित आश्रय स्थलहरू	अटाउने परिवार संख्या	खानेपानीको व्यवस्था	शौचालयको व्यवस्था	कै.
१	१	चौधरी टोल, नवजागरण टोल, पार्वति मन्दिर टोल, मिलनटोल, केरावारी, सँगम टोल, दर्जी टोल, छेदापुर, सगाहपुर, मलरिया टोल, १६ नं. गाँउ, १० नं. गाँउ र भगरीया टोल ।	गुलरिया न.पा.	१	पर्वतिया मन्दिरको हल	५०	भएको	भएको	
२	२	संगमबस्ती, पण्डितपुर, पचासखल्ला, भगहर, जैनपुर र खैरापुर पटाहा ।	गुलरिया न.पा.	२	ने.रा. शम्भुशरण मा.वि. खैरापुर, कृष्णसार संरक्षणक्षेत्र ।	५५०	भएको	भएको	
३	३	हरियालीटोल, मनकामनाटोल, चेतना, उदयपुर, उदयपुर क, आन्नदनगर, शिवमन्दिर, मनिकापुर, राधाकृष्ण क, शान्तिटोल, दर्गाटोल, शंकरटोल, जानकी, सिकहिया र भगौतिटोल ।	गुलरिया न.पा.	३	ने.रा.प्रा.वि. तेजिपुर ।	७५	भएको	भएको	
४	४	वगही, तुलसीपुर, गणेशचोक उत्तर, तुलापुर, सानो वेचैपुर, लक्ष्मी नारायणटोल, कारागार, तुरुन्तपुर, हरियालीटोल, कैशालनगर र प्रगति नगर ।	गुलरिया न.पा.	४	धुर्व मा.वि. तुल्लिसपुर ।	१६०	भएको	भएको	
५	५	वालापुर, सोहेलवा र सन्तोषीटोल ।	गुलरिया न.पा.	५	मानव वचाव केन्द्र बालापुर ।	४०	भएको	भएको	
६	६	भेटनरीटोल, दिपेन्द्र नगर, आन्नदटोल, आदर्श नगर, विद्युतटोल, हस्पिटल हुदै दक्षिण भानुभक्तटोल, शिवशंकर, शान्तिटोल, राधाकृष्णटोल र समृद्धिटोल ।	गुलरिया न.पा.	६	गुलरिया नगपालिकाको टाउन हुल ।	१००	भएको	भएको	
७	७	चौगुर्जी, सर्जुनदी, टपरा, भन्सार वरिपरी र खल्ला ।	गुलरिया न.पा.	७	हिमालय आ.वि. तुल्लिसपुर	४५	भएको	भएको	
८	८	कोठियागाँउ, थपुवा, मुक्तिनारायण, परसपुर, गंगानगर, सुरजपुर, टेपरा, लक्ष्मणपुर, आशापुर र पकडिया ।	गुलरिया न.पा.	८	विपद व्यवस्थापनको सेल्टर थपुवा, महाकवी देवकोटा उ.मा.वि. र वाल विद्या स्कुल ।	१२०	भएको	भएको	
९	९	गोडियनपुर, टपरी, खालीपुर, प्रयागपुर, बाह्रबिगाह उत्तर, डब्बागाऊव, पदमपुर, रामनगर र पण्डापुर ।	गुलरिया न.पा.	९	गायत्री आ.वि. टेपरी ।	३५	भएको	भएको	
१०	१०	मस्जिदिया, रत्नापुर, बाजी प्रसिया, जयरामपुर, उँगीपुर, शिवशंकरटोल, राधाकृष्णटोल,	गुलरिया न.पा.	१०	क्षेत्रपाल मेवालाल बर्बई प्र.वि.रत्नापुर ।	४५	भएको	भएको	

बर्दिया जिल्लाको बाढी प्रभावित स्थान र सुरक्षित स्थलहरूको विवरण

सि. नं.	प्रभावित वडा	बाढी प्रभावित गाँउ टोल	स्थानिय तह	वडा नं.	सुरक्षित आश्रय स्थलहरू	अटाउने परिवार संख्या	खानेपानीको व्यवस्था	शौचालयको व्यवस्था	कै.
		चमनटोल, लटकनिया, दलितटोल, नयाँ प्रयागपुर, पुरानो प्रयागपुर, कालाबन्जर, थारु प्रसिया र रामजीटोल							
११	११	लालपुर, ईन्द्रपुर, डाँडालालपुर ।	गुलरिया न.पा.	११	भादा प्रा.वि.ईन्द्रपुर ।	३०	भएको	भएको	
१२	१२	सानो विक्री, ठुलो विक्री, भैसाही, टडुवा, , सुर्यगौडी, लालपुर र दुध्या ।	गुलरिया न.पा.	१२	ने.रा.मावि. भैसाही ।	१२०	भएको	भएको	

२. राजापुर नगरपालिका अन्तरगत सुरक्षित आश्रय स्थलहरू :-

सि. नं.	प्रभावित वडा	बाढी प्रभावित गाँउ टोल	स्थानिय तह	वडा नं.	सुरक्षित आश्रय स्थलहरू	अटाउने परिवार संख्या	खानेपानीको व्यवस्था	शौचालयको व्यवस्था	कै.
१	१	टिहुनि, दौलतपुर, चनौरा, भदाली टोल, प्रेम नगर, मुर्गहवा, सोनाहा, दुर्गनगर, धोबिनपुर, मौलाबारगढी र सिन्द्रा ।	राजापुर न.पा.	१	बुद्ध प्रा. वि. टिहुनी, जनज्योति प्रा. वि. छोट्की दौलतपुर र कालिका मा.वि.प्राविधिक शिक्षालय झर्बई ।	४८०	भएको	भएको	
२	२	संघर्ष नगर, दलाई, अन्नतपुर र खल्लाटोल ।	राजापुर न.पा.	२	ज्ञान दर्शन प्रा. वि. चैनपुर, ने.रा. मा. वि. नयाँगाउँ, नव ज्योति प्रा. वि. नयाँगाउँ, ज्ञानदिप प्रा. वि. वर्गदही र ज्ञान ज्योति प्रा. वि. सोहरिया ।	६६०	भएको	भएको	
३	३	सिन्द्रा, मुँरैया, बसन्ता, तिघ्रा, राजपुरवा, टेरिया र चंखापुर ।	राजापुर न.पा.	३	बागेश्वरी प्रा. वि. मुँरैया र सरस्वती प्रा. वि. लक्ष्मीपुर ।	१८०	भएको	भएको	
४	४	संघर्ष नगर, दलाई, अन्नतपुर र खल्लाटोल ।	राजापुर न.पा.	४	अ. श. द. च. मा. वि. राजापुर, सरस्वती प्रा. वि. राजापुर र सरस्वती पद्या प्रा. वि.संघर्षनगर ।	४८०	भएको	भएको	
५	५	जयपुर, भौरा र टंकिटोल ।	राजापुर न.पा.	५	ज्ञानोदय प्रा. वि. बसन्ता, ने. रा. आ. वि. बदालपुर, प. कु. मा. वि.जयपुर र किसान मा. वि. खल्लाजयपुर ।	७२०	भएको	भएको	
६	६	कोईली, मौवा, झप्टी र जोगिपुर ।	राजापुर न.पा.	६	ने. रा. प्रा. वि. जोगिपुर, प्राथमिक विद्यालय पहाडीनगर र मानपुर मा. वि. टपरा ।	४८०	भएको	भएको	
७	७	शंकर पुर, भालुफाँटा, लालचिपुर र वेलासा ।	राजापुर न.पा.	७	बुद्ध आ.वि.लाहुरे टोल	५०	भएको	भएको	
८	८	काप्ले टोल, कोईलिगाँउ, बन्जारीतारा, उस्ताजपुर, मन्निपुर, भोगपुर, सुकुम्बासि टोल, भिमापुर र धोबिनपुर ।	राजापुर न.पा.	८	भेरी मा. वि. ललितापुर, मुनाल प्रा. वि. सडुवा, विद्या ज्योति प्रा. वि. ओस्ताजपुर र भिमसेन प्रा. वि. कोईली	५७०	भएको	भएको	
९	९	मैलानाल, ईश्वरी गंज, दलइपुर, बनियापुर, चैनपुर, दुर्गानगर र गोडियाना	राजापुर न.पा.	९	ने. रा. आ. वि. इश्वरीगंज ।	२४०	भएको	भएको	
१०	१०	लालपुर, भप्टी, दुण्डिपुर, मझारा र	राजापुर न.पा.	१०	जनचेतना मा. वि. मंगलपुर र	१८०	भएको	भएको	

बर्दिया जिल्लाको बाढी प्रभावित स्थान र सुरक्षित स्थलहरूको विवरण

सि. नं.	प्रभावित वडा	बाढी प्रभावित गाँउ टोल	स्थानिय तह	वडा नं.	सुरक्षित आश्रय स्थलहरू	अटाउने परिवार संख्या	खानेपानीको व्यवस्था	शौचालयको व्यवस्था	कै.
		पाहाडीपुर ।			चन्द्रोदय प्रा. वि खैरिचन्दनपुर ।				

३. गेरुवा गा.पा. अन्तरगत सुरक्षित आश्रय स्थलहरू :-

सि. नं.	प्रभावित वडा	बाढी प्रभावित गाँउ टोल	स्थानिय तह	वडा नं.	सुरक्षित आश्रय स्थलहरू	अटाउने परिवार संख्या	खानेपानीको व्यवस्था	शौचालयको व्यवस्था	कै.
१	१	सरखोल, भटेरा, वनखेत र वधैपुर ।	गेरुवा गा.पा.	१	बगैहीपुर सेल्टर भवन , श्री जनता आधारभुम बि. सरखोल र जानकी मा.बि. जनकनगर ।	२५	भएको	नभएको	
२	२	टिकुली गड, राजिपुर र वनधुसा ।	गेरुवा गा.पा.	२	राजीपुर सेल्टर भवन , श्री बनधुप्रा सेल्टर भवन, खैरावाड आ.बि. राजिपुर र श्री एकप्रिय मा.बि.पाताभार ।	८०	भएको	भएको	
३	३	सनकट्टी, बनकट्टी र लोहारपुर	गेरुवा गा.पा.	३	बनकट्टी सेल्टर भवन , श्री सरस्वती आ.बि. बनकट्टी ।	१३०	भएको	भएको	
४	४	डिकुनिया, गद्दीटोल, खल्लागाँउ र खोल्टीबजार ।	गेरुवा गा.पा.	४	गोला सेल्टर भवन, श्री जनता मा.बि. गोला र श्री नेपाल राष्ट्रिय आ.बि. गिद्धरपुर ।	२५	नभएको	नभएको	
५	५	बिन्द्रा, बनाजरिया र स्याउलि बजार ।	गेरुवा गा.पा.	५	श्री पशुपति मा.बि.पशुपतिनगर र श्री सरस्वती आ.बि.बिन्दा ।	१३५	भएको	भएको	
६	६	सोनाहा फाँटा, दुखिपुरसैजनवावाजपुर र हात्तिखल्ला ।	गेरुवा गा.पा.	६	सोनाहपाँट सेल्टर भवन र गुप्तिपुर सेल्टर भवन र श्री नेपाल राष्ट्रिय मा.बि.पर्सैनिपुर ।	१२०	भएको	भएको	

४. ठाकुरबाबा नगरपालिका अन्तरगत सुरक्षित आश्रय स्थलहरूको विवरण:-

सि. नं.	प्रभावित वडा	बाढी प्रभावित गाँउ टोल	स्थानिय तह	वडा नं.	सुरक्षित आश्रय स्थलहरू	अटाउने परिवार संख्या	खानेपानीको व्यवस्था	शौचालयको व्यवस्था	कै.
१	१	डुम्रेनी, त्रिभुनटोल, सिम्रहवा फाटा र खोदाउ ।	ठाकुरबाबा न.पा.	१	त्रिभुवन मा.बि.	१७५	भएको	भएको	
२	२	रानीपुर, कर्मला गाउँ, आम्बासा, बलाती, सत्यरूवा, पेरहनी, सुजनपुर, फुलपुर र तिनघरूवा ।	ठाकुरबाबा न.पा.	२	रानीपुर कबर्ड हल, रोड बिभागको अफिस र ने.रा.मा.बि.कर्मला	२००	भएको	छैन	
३	३	गोदाना, मिचैया र नेउलापुर ।	ठाकुरबाबा न.पा.	३	चुरे मा.वि. बम्नाहा	५३५	भएको	भएको	
४	४	खैलार, सैनवार, मैनवार र बरगर्दा ।	ठाकुरबाबा न.पा.	४	बबई मा.वि. बर्गदा	७७८	भएको	भएको	
५	५	बनकट्टी, तक्रिया, गोबिन्दपुर, दुङ्ग्रहवा र खुनपुर ।	ठाकुरबाबा न.पा.	५	किसान मा.बि.	६५०	भएको	भएको	
६	६	बकुवा, मनिकापुर र खोकरपुर ।	ठाकुरबाबा न.पा.	६	जनज्योती मा.बि.बकुवा	१४०	भएको	भएको	
७	७	लंकापुर, कर्मला बठनपुर, मोहनपुर, कालि गौडी, सुन्दरपुर, मुक्तिपुर, भदेली र पाहाडीपुर सनिगाउँ ।	ठाकुरबाबा न.पा.	७	शिव सुन्दर मा.वि. बथनपुर	१५०	भएको	भएको	
८	८	सुखाड, गोदाला, भुट्कैया चिड्कैया र सुतैया ।	ठाकुरबाबा न.पा.	८	जगदबा मा.बि.मढेला	१२०	भएको	भएको	
९	९	ठाकुरद्वारा,बानु गाउँ बेतहनी ।	ठाकुरबाबा न.पा.	९	नेरा.मा.बि.ठाकुरद्वारा	१३५	भएको	भएको	

**बर्दिया जिल्लाको बाढी प्रभावित स्थान र सुरक्षित स्थलहरूको विवरण**

सि. नं.	प्रभावित वडा	बाढी प्रभावित गाँउ टोल	स्थानिय तह	वडा नं.	सुरक्षित आश्रय स्थलहरू	अटाउने परिवार संख्या	खानेपानीको व्यवस्था	शौचालयको व्यवस्था	कै.
---------	--------------	------------------------	------------	---------	------------------------	----------------------	---------------------	-------------------	-----

**५. बढैयाताल गाँउपालिका अन्तर्गत सुरक्षित आश्रय स्थलहरूको विवरण:-**

सि. नं.	प्रभावित वडा	बाढी प्रभावित गाँउ टोल	स्थानिय तह	वडा नं.	सुरक्षित आश्रय स्थलहरू	अटाउने परिवार संख्या	खानेपानीको व्यवस्था	शौचालयको व्यवस्था	कै.
१	१	शान्तिपुर, सानो डाँफे र ठुलो डाँफे ।	बढैयाताल गा.पा.	१	शान्तिपुर जगदम्बा मा.बि को ग्राउण्ड, अम्मर ज्योती मा.बि सितापुर, शरस्वती मा.बि	३५०	भएको	भएको	
२	२	नकहनाला वरिपरीको वस्ति, फुटाहा, सितापुर, रानिपुर र शिवालय टोल ।	बढैयाताल गा.पा.	२	शिवशक्तिपुर फुटाहा २ न.वडा का.को ग्राउण्ड	३००	भएको	भएको	
३	३	गौडी, प्रगति टोल, साविक हुलाकी रोडको उत्तर तर्फको वस्ति, साविक ८ वटानी नाला, साविक ९ पुष्पनगर, दौलतपुर र पिपलपुर ।	बढैयाताल गा.पा.	३	मान झुण्डी सामुदायिक को फुटबल ग्राउण्ड	४३०	भएको	भएको	
४	४	गन्धर्व वस्ती, भगरा, वुटाहा, सिक्टी, रिहार र गोला वस्ति ।	बढैयाताल गा.पा.	४	ज्ञान ज्योती मा.बि को प्राङ्गर,	२६०	भएको	भएको	
५	५	पासिपुर, झसैला, साधुपुर, मोहनपुर, जगतिया, सिक्टी रिगार, स्कुल टोल र बढैयागाँउको उत्तर र पूर्व ।	बढैयाताल गा.पा.	५	सरस्वती मा.बि.को प्राङ्गर	६५०	भएको	भएको	
६	६	पेले टोल, बगदैली, कोठारपुर, चपला वस्ति, भेटेनरि हुदै हुलाकरोड लल्ला चोक ।	बढैयाताल गा.पा.	६	श्री शारदा माध्यमिक बिद्यालय मैनापोखर	७००	भएको	भएको	
७	७	सहगापुर, राजापुर हुलाकी रोड वरीपरिको वस्ति, श्रीलंका टोल, कर्णालीपुर, मर्घटिया, तिलकाना, प्रगति वस्ति र रामनगर ।	बढैयाताल गा.पा.	७	श्री युवक आधारभुत बिध्यालय बोकरिया	३००	भएको	भएको	
८	८	नयाँवस्ति, सितलाबजार क, ख, हुलाकि रोडको दक्षिण वस्तिदौलेखि टोल र पशुपतिबजार ।	बढैयाताल गा.पा.	८	मयुर बस्ती युवा क्लबको फुटबल ग्राउण्ड	४२०	भएको	भएको	
९	९	लठ्ठवा बजार, श्रीलंका र टेसनपुर ।	बढैयाताल गा.पा.	९	मुक्ति कमैया आधारभुत प्रथमिक बिध्यालय, शिव शक्ति आधारभुत बिध्यालय, टेसनपुर	५००	भएको	भएको	

**६. बाँसगढी नगरपालिका अन्तर्गत सुरक्षित आश्रय स्थलहरूको विवरण:-**

सि. नं.	प्रभावित वडा	बाढी प्रभावित गाँउ टोल	स्थानिय तह	वडा नं.	सुरक्षित आश्रय स्थलहरू	अटाउने परिवार संख्या	खानेपानीको व्यवस्था	शौचालयको व्यवस्था	कै.
१	१	चेपाड, खोटे, कुरुल्ले, बटुल्ले र भगाहा ।	बाँसगढी न.पा.	१	लक्ष्मी मा.बि.चेपाड	२००	भएको	भएको	
२	२	अमैया, बनमुडवा, वेतहनी, हजारीबगिया, झुरिया, नयाँवस्ति, राँझा, बिजौरा, अछरिया, पूर्व	बाँसगढी न.पा.	२	जिवन ज्योती मा.बि.राझा, सरस्वती आ.बि.बेतानी र जनता मा.बि.बनमुडवा ।	१२००	भएको	भएको	

बर्दिया जिल्लाको बाढी प्रभावित स्थान र सुरक्षित स्थलहरूको विवरण

सि. नं.	प्रभावित वडा	बाढी प्रभावित गाँउ टोल	स्थानिय तह	वडा नं.	सुरक्षित आश्रय स्थलहरू	अटाउने परिवार संख्या	खानेपानीको व्यवस्था	शौचालयको व्यवस्था	कै.
		नौलो बगिया र रंगिटोल ।							
३	३	महादेवा, सुन्दरवस्ति, वेलवा पुवगाँउ, लखना, शान्तिपुर, लक्ष्मणापुर, उत्तर भकारी (चमकपुर), सल्यानीटोल, गौरी र खल्लाभकारी ।	बाँसगढी न.पा.	३	पृथ्वी मा.बि.लखना, महादेव आ.बि.महादेव र शिव आ.बि.उत्तर भकारी ।	११००	भएको	भएको	
४	४	अस्नेरी, नेवडा, मदहा, बटुवा, लक्ष्मणपुर, पहाडिपुर, सखरिया र भागरपुर ।	बाँसगढी न.पा.	४	अमर शहिद दशरथ चन्द्र आ.बि.मटरीया, जनता मा.बि.बटुवा, ने.रा.मा.बि.लक्ष्मणपुर, प्रभात आ.बि.मदाहा, सरस्वती प्रा.बि.अस्नेरी, कालिका प्रा.बि.शंखरीया र मगरपुर कभर हल	२०००	भएको	भएको	
५	५	खानेपानिटोल, फिलिमहलटोल, उत्तर रामपुर, मिलन चोक, हस्नापुर तथा कर्णालीपुर, बाह्रबिगाह, हाउपुर, दक्षिणरामपुर र मोतिपुर ।	बाँसगढी न.पा.	५	ने.रा.मा.बि.बाँसगढी, सिदार्थ आ.बि.हाउपुर र एकेडेमी पब्लिक स्कुल बाँसगढी	१२००	भएको	भएको	
६	६	नारायणपुर, पुर्वि दमौली, रिहारपुर, मोतिपुर पश्चिम भाग, प्रगतिनगर, १० नं. टोल, दंगपुर, दमौली, अमेलिया र जाजरकोटिटोल ।	बाँसगढी न.पा.	६	जन प्रिय मा.बि.दमौली	३००	भएको	भएको	
७	७	बडकी देउडा, गौरी, राधाकृष्णटोल, चौधरीटोल, गौरीधारा, सगहापुर, बोभनपुर, कालाबन्जर, छोटकी देउडा, हरैया र पर्सुहवा ।	बाँसगढी न.पा.	७	भूकुटी मा.बि.देवडाकला र दशरथ चन्द नि.मा.बि.भवन गौरीपाटा	१२००	भएको	भएको	
८	८	बनगौरी, लक्ष्मणा पुर्वीटोल, रेशम टोल, खैरापुरटोल, ककौराचोक, बेलौली, पश्चिमपहाडिपुर, भैसासुर, रिहारपुर र दागपुर ।	बाँसगढी न.पा.	८	त्रिभुवन मा.बि.ककौरा, कृष्णसार आ.बि. थानफेना, युवा मा.बि.दुद्रा र सरस्वती आ.बि.	१२३०	भएको	भएको	
९	९	थुमही, दुर्गाफाँटा, खैरानिटोल, शान्तिनगर, कुनैठी, तौरैया, तिकुनुवा र पहाडीपुर ।	बाँसगढी न.पा.	९	करुणा प्रा.बि.बनगाई र धर्मभक्त मा.बि. कतर्निया, विश्वज्योती आ.बि.कुइनेटी र दुर्गा फाटा टोल बिकास संस्थाको भवन	१७००	भएको	भएको	

७. मधुवन नगरपालिका अन्तरगत सुरक्षित आश्रय स्थलहरूको विवरण:-

सि. नं.	प्रभावित वडा	बाढी प्रभावित गाँउ टोल	स्थानिय तह	वडा नं.	सुरक्षित आश्रय स्थलहरू	अटाउने परिवार संख्या	खानेपानीको व्यवस्था	शौचालयको व्यवस्था	कै.
१	१	दुर्गानगर, कुसुम्बा, पथरबोझी, ईन्द्रापुर, छोटकीटडुवा, बडकी टडुवा, भर्नाटोल, डल्ला र सोमलपुर ।	मधुवन न.पा.	१	वडा नं. १ को कार्यालय, स्वास्थ्य चौकी, कैलासी खाली चौर, त्रिभुवन मा.बि., श्री.बि.पी. प्र.बि., टडुवा खाली चौर र	९७०	भएको	भएको	

बर्दिया जिल्लाको बाढी प्रभावित स्थान र सुरक्षित स्थलहरूको विवरण

सि. नं.	प्रभावित वडा	बाढी प्रभावित गाँउ टोल	स्थानिय तह	वडा नं.	सुरक्षित आश्रय स्थलहरू	अटाउने परिवार संख्या	खानेपानीको व्यवस्था	शौचालयको व्यवस्था	कै.
					सरस्वती प्रा.बि.।				
२	२	रजवारा, खैरेनी, गंगाबटुवा, कोठिया, सोनहवा, बंगलीपुर र अम्मरपुर।	मधुवन न.पा.	२	सुर्य प्रा.बि.रजवारा, शहिद प्रा.बि. गंगापटुवा, मन्जुश्री शिशु वाटिका बंगलीपुर, अम्बापुर सामुदायिक भवन सुर्यपटुवा, वडा कार्यालय भवन औराही बजार र खैरेनी खाली मैदान खैरेनी।	६८०	भएको	भएको	
३	३	सुकुम्बासीटोल, भगैया, खाता, मुक्त कमैया र भगतपुर,	मधुवन न.पा.	३	ने.रा.मा.बि. धनौरा, जनआधार आ.बि. खाता, जनचेतना आ.बि. भगतपुर, खाता सामुदायिक भवन खाता, ३ नं. वडा कार्यालयको भवन बालकुमारी, खाता खाली चौर खाता र कर्णाली गेरुवा पुल कोठियाघाट।	६३०	भएको	भएको	
४	४	कोठियाफाँटा, ढोढरी उत्तरटोल, बाँदरभरिया, महुवा, बसन्ता, बेलवा, माचड र जब्दाटोल।	मधुवन न.पा.	४	ने.रा.नमुना मा.वि.ढोढरी, ४ नं.वडा कार्यालय,नेपाल रेडक्रस सोसाईटी उपशाखा,श्री सौभाग्यदेवी प्रा.वि.	६८०	भएको	भएको	
५	५	शान्तिपुर, बरगाँउ, कृष्णनगर र रामनगर।	मधुवन न.पा.	५	५ नं.वडा कार्यालय,स्वास्थ्य चौकी रत्ननगर,भृकुटी मा.वि.चित्तले,आनन्द आ.वि.रातामाटे	५३०	भएको	भएको	
६	६	सिरकैरा, नयाँबजार, श्रीनगर र बुद्धनगर।	मधुवन न.पा.	६	६ नं.वडा कार्यालय,कालिका मन्दिर धमिनि चोक,दहित वंगुर फर्म,श्री ग्रामिण महिला सामुदायिक भवन श्रिनगर,श्री भगवती प्रा.वि.,श्री कुसुम्बा देवी वचत तथा रिण सहकारी संस्था,श्री गुरास मा.वि.,वि.पि.स्मिर्ती प्रतिष्ठान,नेपाल रेडक्रस सोसाईटी उपशाखा सानोश्री,स्वास्थ्य चौकी सानोश्री	५७०	भएको	भएको	
७	७	गंगाबस्ति, शुक्रबस्ति, दशरथ बस्ति र मुक्त कमैयाबस्ति।	मधुवन न.पा.	७	श्री गंगा प्रा.वि.गंगाबस्ति, श्री गंगा आ.वि.गंगाबस्ति, स्वास्थ्य चौकी ताराताल शुक्रबस्ति, पशु सेवा केन्द्र "ख"ताराताल शुक्रबस्ति, ७ नं. वडा कार्यालय भवन शुक्रबस्ति, शुक्र मा.बि. शुक्रबस्ति र प्रगति हाट बजार।	७६०	भएको	भएको	
८	८	टिसिएन फाँटा, सानोश्री, दुर्गापुर, गणेशपुर र शिवनगर।	मधुवन न.पा.	८	कुसुम्मा बजार हाट बजार कुसुम्बा बजार, ८ नं. वडा कार्यालयको भवन दुर्गापुर, श्री	२६०	भएको	भएको	

बर्दिया जिल्लाको बाढी प्रभावित स्थान र सुरक्षित स्थलहरूको विवरण

सि. नं.	प्रभावित वडा	बाढी प्रभावित गाँउ टोल	स्थानिय तह	वडा नं.	सुरक्षित आश्रय स्थलहरू	अटाउने परिवार संख्या	खानेपानीको व्यवस्था	शौचालयको व्यवस्था	कै.
१	१	धर्मबस्ति, ईन्द्रपुर, कुशुम्बादेवी र विकास टोल ।	मधुवन न.पा.	१	गणेश शिव दुर्गा सामुदायिक भवन दुर्गापुर र श्री शिवदुर्गा आधारभुत विद्यालय दुर्गापुर ।				
१	१	धर्मबस्ति, ईन्द्रपुर, कुशुम्बादेवी र विकास टोल ।	मधुवन न.पा.	१	बजार लाईन चौर धर्मबस्ति र श्री धर्म ज्योति मा.बि. धर्मबस्ति ।	६५०	भएको	भएको	

८. बारबर्दिया नगरपालिका अन्तर्गत सुरक्षित आश्रय स्थलहरूको विवरण:-

सि. नं.	प्रभावित वडा	बाढी प्रभावित गाँउ टोल	स्थानिय तह	वडा नं.	सुरक्षित आश्रय स्थलहरू निजि भवन/सरकारी कार्यालय वा अन्य	अटाउने परिवार संख्या	खानेपानीको व्यवस्था	शौचालयको व्यवस्था	कै.
१	१	राजिपुर, सैलाहि, छोटकीपुर, लगहवा, मदरहवा, जमुनिया, जमुना फुलवारी, पहाडीपुर, दाडपुर, मुर्गिहवा, कुशुमडाँडा, भगाहा र जोधिपुर ।	बारबर्दिया न.पा.	१	सरस्वती मा.बि.जमुनिया र जनता आ.भु.वि.दाडपुर ।	४००	भएको	भएको	
२	२	बेपत्तापुर, गिधरपुर, शान्तिपुर, लड्डहवा, लामिदमार, हस्नापुर, दाडपुर, घोधिपुर, जितपुर, दुडग्राही, कुशुमडाडा, पाँचघरुवा, नारायणपुर र बडकापुर ।	बारबर्दिया न.पा.	२	जनचेतना आ.बि.नारायणपुर, शान्ती आ.भु. बि. कुमरागाउँ र युवक मा.बि.जोगीगाउँ ।	१०००	भएको	भएको	
३	३	तगवापुल, बज्जा, बेलौली, झुण्डीपुर, बनगई, खुरखुरे, बनहुवाफाँटा, लक्ष्मणपुर, रामपुर, मरघतान टोल, झण्किपुर, जब्बरपुर, लालपुर, भैसाखानी, सिम्रहवा, राजी वस्ति र नेपालगंज	बारबर्दिया न.पा.	३	ने.रा.मा.बि.बेलबज्जा,	५००	भएको	भएको	
४	४	पदनाहा बजार, तारानगर, बैरिया ज्वाला गिरी, जगतिয়া, खैरानी, घोरपिट्टा, रानीपुर, बरपिट्टा,राजिपुर, गुरुवागाँउ र फत्तेपुर ।	बारबर्दिया न.पा.	४	पन्चजन्य मा.बि.पदनाहा, ज्वाला जनजाग्रिती प्रा.वि.ज्वालागिरी, कुसुम्बा देबी आ.वि.रानिपुर र गुरु जन प्रा.वि.गुरुवागाउ ।	१५००	भएको	भएको	
५	५	बनघुस्री, बबुवाफाँटा, बारबर्दिया, मगरागढी, तर्कापुर, सदाशिवा, पथ्थरपुर, धोविया र जब्दहवा ।	बारबर्दिया न.पा.	५	ने.रा. आ.बि.तर्कापुर बर्दिया, जनशक्ति आ.वि.बनघुस्री र जनप्रिय आ.बि.जब्दहवा बर्दिया	३००	भएको	भएको	
६	६	पथ्थरडाडा, गिरीटोल, कोठारपुर, जयपुर, गुलरा, (गुमस्ता), गुलरा, जोगनटोल, सिउनिया, बाहुनटोल, मन्दिरटोल, खाढाबस्ति, सम्झना, भातपुर, दक्षिणटोल, मनिकापुर, दुल्ली पकडिया र शान्तिनगर ।	बारबर्दिया न.पा.	६	जनजागृती प्रा.बि. गुलरा बर्दिया, नवज्योती प्रा.बि. शक्तिनगर बर्दिया र अंशुबर्मा मा.बि. जयनगर बर्दिया	५००	भएको	भएको	
७	७	सोनपुर, सिउनिया, हर्नहवा, घुसा, राजिपुर, जाकर र शिवनगर ।	बारबर्दिया न.पा.	७	जनता मा.बि. रम्मापुर बर्दिया, भानुभक्त मा.बि. सिउनिया बर्दिया, भगवती प्रा.बि. हर्नवा बर्दिया र बाल कल्याण प्रा.बि. सोनपुर बर्दिया	५६०	भएको	भएको	

**बर्दिया जिल्लाको बाढी प्रभावित स्थान र सुरक्षित स्थलहरूको विवरण**

सि. नं.	प्रभावित वडा	बाढी प्रभावित गाँउ टोल	स्थानिय तह	वडा नं.	सुरक्षित आश्रय स्थलहरू	अटाउने परिवार संख्या	खानेपानीको व्यवस्था	शौचालयको व्यवस्था	कै.
८	८	भगतपुर, राजकुलाटोल, अलवलवाटोल, श्रीलंका, नहर देखी उत्तर तर्फको वस्ति, सम्झना, उत्तर थानफेना, बरगदी र कालिका ।	बारबर्दिया न.पा.	८	जनज्योती आ.बि. औरी बर्दिया, सरस्वती प्रा.बि. भगतपुर बर्दिया	२५०	भएको	भएको	
९	९	खल्ला कतर्निया, पर्सहवा, माथिल्लो बनगाई, बनखेत, सुकुम्बासी वस्ति र जुम्लिटोल ।	बारबर्दिया न.पा.	९	करुणा प्रा.बि.बनगाई र धर्मभक्त मा.बि. कतर्निया, विश्वज्योती आ.बि.कुइनेटी र दुर्गा फाटा टोल बिकास संस्थाको भवन	१७००	भएको	भएको	
१०	१०	हौसलपुर, गुमस्ता, डफैया, मेरैया, बैदा, सिम्रहवा, लम्किफाँटा र बिजयनगर ।	बारबर्दिया न.पा.	१०	सहित प्रा.बि.गुमस्ता, जन चेतना प्रा.बि.धधवार, डफैया खोप केन्द्र र मज्दुर प्रा.बि.लम्कीफाटा	७५०	भएको	भएको	
११	११	खुन्तिपुर, जब्दी, बेलभार, फच्छहवा, अकलभरवा र शान्तिटोल ।	बारबर्दिया न.पा.	११	सिमा मा.बि.बेलभार, नेपाल प्राज्ञिक आ.बि.जब्दी र वाढी सेल्टर भवन खुन्टीपुर	११००	भएको	भएको	

**(ख) मानव वन्यजन्तु द्वन्द:**

जिल्लाको कुल क्षेत्रफल २,०२,५०० हेक्टर मध्ये वन क्षेत्र १,२९,२०० हेक्टर (६३.८०%) रहेको छ । जसमध्ये राष्ट्रिय निकुञ्ज र मध्येवर्ति क्षेत्रले १,०८,५०० हेक्टर जमीन ओगटेको छ । जिल्लाको अधिकांश भूभाग राष्ट्रिय निकुञ्ज वन, राष्ट्रिय वन तथा सामुदायिक वन र जैविक मार्ग क्षेत्र पर्दछ । फलस्वरुप बर्दिया राष्ट्रिय निकुञ्ज, मध्यवर्ती क्षेत्र, सामुदायिक वन, राष्ट्रिय वन र भारतीय निकुञ्ज आसपासका मानवीय बस्तीहरूमा मानव वन्यजन्तु द्वन्द रहने गरेको पाइन्छ । जंगली जनावारको आक्रमणबाट मानिसको ज्यान जाने, भौतिक संरचनामा क्षति पुग्ने र वालीनालीको समेत क्षति हुने गरेको छ । त्यसैगरी मानिसहरूले पनि वनपैदावर बस्तुको चोरी निकासी गर्ने एवम् वन्यजन्तुहरूको चोरीसिकारी गर्ने र विद्युतिय धराप पारी वन्यजन्तुहरूलाई मार्ने गरेको पाइन्छ । यसरी मानव तथा वन्यजन्तु द्वन्दका कारण जैविक विविधतामा असर पर्ने देखिन्छ । राष्ट्रिय निकुञ्ज तथा मध्यवर्ती क्षेत्रहरूमा भरपर्दो सुरक्षा व्यवस्था नहुदा जंगली जनावारबाट वार्षिक रूपमा मानवीय क्षति व्यहोर्नु परिरहेको छ । आ.व. २०८१/८२ मा ८ जनाले ज्यान गुमाएका, घाइते संख्या २१ रहेको र समस्याग्रस्त केही वन्यजन्तुलाई स्थानान्तरण गरिएको थियो ।

**(ग) आगलागी:**

विशेषगरी यस जिल्लामा गर्मीयाम बढनासाथ आगलागीका घटनाहरू अत्याधिक हुने गरेको पाइन्छ । विगत दुई तीन वर्ष यता आगलागीको घटनाहरूको तथ्याङ्कलाई विश्लेषण गर्दा अन्य मौसमी अवस्थाहरूमा पनि आगलागीका घटनाको संख्या वृद्धि भएको देखिन्छ । यस्ता घटनाहरूमा आर्थिक विपन्नता घरहरू उच्च जोखिममा रहेको पाइन्छ । समुदायका मानिसहरूको असावधानीपूर्वक आगोको

प्रयोग, घरको बनोटले र असुरक्षित तथा अव्यवस्थित विद्युतीय उपकरणहरूको प्रयोगले गर्दा आगलागीका घटना बढी हुने गरेको पाइन्छ।

#### (घ) सडक दुर्घटना:

यस जिल्लामा सडक दुर्घटनाको प्रमुख कारणहरूमा मानवीय, यान्त्रिक, सडक अवस्था, वातावरणीय प्रभाव (बाक्लो कुहिरो) प्रमुख रहेका छन्। विकाससंगै सवारी साधनको चाप यस जिल्लामा पनि अत्याधिक बढिरहेको छ। मुख्यगरी मानिसले लापरवाही पूर्वक सवारी साधन चलाउनु, मादक पदार्थ सेवन गरी सवारी साधन चलाउनु, ट्राफिक नियमको पालना नगर्नु, पैदल यात्रीमा ट्राफिक नियमको बारेमा जनचेतनाको कमी हुनु तथा सवारी साधनको अवस्था ठिक नहुनु, सडकमा पशुपंक्षी छाडा हुनु, सवारी क्षमता भन्दा बढी भार बोक्नु र पुराना र साँघुरा सडकहरू हुनु, सवारी अनुमति नभएकाले सवारी चलाउनु, कम उमेरका चालकले वर्षेनी सडक दुर्घटना बढ्दो छ। यस जिल्लाको हुलाकी राजमार्ग अन्तर्गत मुख्यगरी गुलरिया बजार, भादा नदी, गणेशपुर, सितलावजार, मैनापोखर, भोलागौडी, कुसुम्बा बजार, वेलवा चोक, ओराली बजार, कोठियाघाट, मानपुरटपरा, राजापुर बजारक्षेत्र र पूर्वपश्चिम राजमार्ग अन्तर्गत मानखोला नजिक, लखना चोक, बाँसगढी, माछागढ, बैदी, कतर्निया, भुरीगाउँ बजार, ठाकुरद्वारा बजार क्षेत्रमा सडक दुर्घटनाको दृष्टिकोणले अति जोखिम युक्त ठाउँहरू मानिन्छ। वर्षेनी यस्तो घटनाहरू बढ्दो क्रममा रहेको छ। आ.व. २०८१/८२ मा ६०१ वटा सवारी साधनहरू दुर्घटना भएकोमा ३८ जनाले ज्यान गुमाएका र ७५ जना गम्भिर घाइते भएका।

#### (ङ) शीतलहर:

तराईका जिल्लाहरूमा हिउँदको महिना मंसिर देखि माघ/फाल्गुनसम्म बाक्लो हुस्सु लाग्ने र अत्यधिक चिसो हुने गर्दछ। चिसोबाट बालबालिका, सुत्केरी, गर्भवती, वृद्धवृद्धा तथा गरीब परिवार शीतलहरको उच्च जोखिममा रहेका छन्। त्यसैगरी शीतलहरका कारण कृषिबालीमा समेत क्षति पुर्याउने र कृषि उत्पादनमा कमी हुने गरेको छ।

#### (च) हुरीबतास:

विगतका वर्षहरूमा हावाहुरीका कारण जिल्लामा सयौंको संख्यामा घरहरू क्षति गरिरहेको देखिन्छ। खासगरी प्रिमनसुनको समयमा चैत्र महिनादेखि जेष्ठ महिनासम्म हुरीबतासजन्य प्रकोपको कारण धनजनको क्षति भएको पाइएको छ।

#### (छ) महामारी:

बर्दिया जिल्लामा केही समयदेखि विभिन्न महामारीले निरन्तर रूपमा विपद् सिर्जना गरिरहेको छ। त्यस्ता महामारीबाट मानिस, वन्यजन्तु तथा घरपालुवा जनावरहरू समेत प्रभावित भएको विगतको कार्यालय अभिलेखबाट देखिन्छ। जसमा मानिसहरू प्रत्यक्ष रूपमा प्रभावित भएको छ। यसको रोकथामका लागि महामारी गाउँबस्तीसम्म आउन नदिन जिल्लास्थित संघीय तथा प्रदेशिक कार्यालय र

स्थानीय तहहरूले गाउँमा जनचेतनामूलक कार्यक्रम संचालन गरी माहामारीको रोकथाम तथा न्यूनीकरणका लागि समेत यो योजनाले सहयोग पुऱ्याउने अपेक्षा गरिएको छ ।

### ३. योजनाको उद्देश्य

विपद्, दुर्घटना एवम् संकटको समयमा तत्काल उद्धारकर्ता तथा सुरक्षाकर्मी घटनास्थलमा पठाई मानवीय सहयोग गर्नु मुख्य उद्देश्य रहेको छ । यसका अन्य विशिष्टकृत उद्देश्यहरू निम्नानुसार रहेका छन्:

क विपद् घटनाको जोखिम न्यूनीकरण गर्न तथा तत्काल उद्धार कार्यमा सुरक्षा जनशक्ति परिचालन गर्ने ।

ख विपद्को समयमा प्रभावकारी ढंगले प्रतिकार्यमा सहभागी हुनका लागि प्रक्रिया, पद्धति, संरचनाहरू बनाउने तथा सोही बमोजिम उपयुक्त तयारी गर्ने ।

ग. विपद् घटनासाथ टोली परिचालन भई घटनाको सम्बन्धमा सूचनाहरू संकलन गरी जिल्ला सुरक्षा सुरक्षा समितिलाई यथाशिघ्र संप्रेषण गर्ने ।

### ४. प्राथमिकता

क विपद् व्यवस्थापन

ख राजमार्ग/सडक अवरोध हटाउने

ग जातिगत, धार्मिक तथा साम्प्रदायिक दङ्गा हुन नदिने ।

### ५. रणनीति

क QRT/IRT तयारी अवस्थामा राख्ने

ख उद्धार सामाग्रीको रोष्टर तयार गर्ने

ग उद्धार सामाग्री जोखिम युक्त स्थानमा Standing Position मा राख्ने

### ६. कार्यनीति

क नेपाल प्रहरीमा प्रहरी निरीक्षकको संयोजकत्वमा QRT परिचालन गरिनेछ ।

ख नेपाली सेनामा सेनानीको संयोजकत्वमा QRT परिचालन गरिनेछ ।

ग सशस्त्र प्रहरी वलमा सशस्त्र प्रहरी निरीक्षकको संयोजकत्वमा QRT परिचालन गरिनेछ ।

घ आवश्यकता अनुसार ३ वटै सुरक्षा निकायहरूको एकीकृत QRT परिचालन गरिनेछ ।

ङ जिल्ला तह स्थानीय निकाय स्थानीय तह आयोजनाहरूमा रहेका सम्भाव्य उद्धार उपकरण सामाग्रीको रोष्टर तयार गर्ने ।

च रोष्टरमा रहेका सामाग्रीहरू आवश्यकता अनुसार परिचालन गर्न जोखीमयूक्त स्थानीय तहहरूमा सुरक्षा निकायहरूको निगरानीमा Standing Position मा राख्ने ।

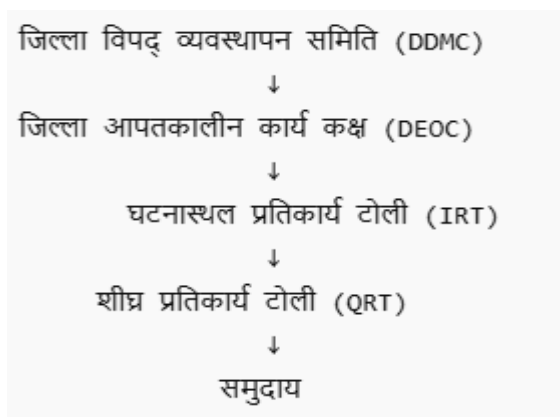
छ मेशिनरी औजारहरूको Operator हरु तयारी अवस्थामा राख्ने ।

## ६.१ उद्धार प्रक्रिया चार्ट

- क) सूचना प्राप्ति
- ख) जोखिम मूल्याङ्कन
- ग) टोली परिचालन
- घ) उद्धार कार्य
- ङ) सुरक्षित स्थान
- च) रिपोर्टिङ

## ६.२ उद्धारको समयमा ध्यान दिनुपर्ने सावधानीहरू

- क) उद्धारकर्ताले हेलमेट, लाइफ ज्याकेट, ग्लोभ्स अनिवार्य लगाउने।
- ख) उद्धारकर्ताले नजिकको सुरक्षित आश्रयस्थलको बारेमा जानकारी लिने।
- ग) उद्धारस्थलमा भीडभाड नियन्त्रण गर्ने।
- घ) महिलाहरू, बालबालिका, विशेष प्रकृतिका अपाङ्गता भएका र जेष्ठ नागरिकहरूलाई प्राथमिकतामा राखि उद्धार गर्ने।
- ङ) संक्रमण रोकथामका उपायहरू अपनाउने।
- च) सबै टोलीले VHF रेडियो/ मोबाइल प्रयोग मार्फत सूचित रहने/गर्ने।



## ६.३ QRT टोली संरचना (स्थानीय तहमा):

भूमिका	जिम्मेवार व्यक्ति/संस्था
टोली संयोजक	प्रमुख/वडाध्यक्ष/सुरक्षा टोली प्रमुख
उद्धारकर्मी	सशस्त्र प्रहरी, नेपाल प्रहरी, स्वयंसेवकहरू
प्राथमिक उपचारकर्ता	स्वास्थ्य संस्था/स्वास्थ्य स्वयंसेवक
संचार जिम्मेवार	रेडियो/टेलिकम/स्थानीय सञ्चारकर्मी/पत्रकार
महिला तथा बालमैत्री प्रतिनिधि	महिला समूह सदस्य

#### ६.४ QRT का कार्य:

- क. प्रभावित क्षेत्रमा तत्काल उद्धार कार्य (जस्तै: बाढी, डुबान, आगलागी, भूकम्प आदि)
- ख. प्राथमिक उपचार सेवा
- ग. सुरक्षित स्थलमा सार्न सहयोग
- घ. स्थानीय सम्पर्क बिन्दु बन्ने

#### ६.५ IRT टोली संरचना (जिल्लास्तरमा):

भूमिका	जिम्मेवार निकाय/व्यक्ति
IRT प्रमुख	नेपाली सेना/प्रहरी/सशस्त्र प्रहरी बल नेपाल अधिकृत
सूचना व्यवस्थापक	विपद् सम्पर्क व्यक्ति
उद्धारकर्ता	सुरक्षा निकायका कर्मचारी/सुरक्षाकर्मी/स्वास
स्वास्थ्य प्रतिनिधि	स्वास्थ्य सेवा कार्यालय प्रतिनिधि
स्वयंसेवी समन्वय	रेडक्रस/NGO प्रतिनिधि

#### ६.६ IRT का कार्य:

- क. घटनास्थल व्यवस्थापन, स्रोत परिचालन, र निर्णय कार्यान्वयन
- ख. समन्वय संयन्त्र सञ्चालन (स्थानीय, प्रदेश र संघीय तह)
- ग. जानकारी संकलन र प्रतिवेदन तयारी
- घ. नक्सांकन, अनुगमन, र प्रतिवेदन संप्रेषण

#### ७. संस्थागत जिम्मेवार निकायहरू

क. मुख्य जिम्मेवार निकायहरू	ख. सहयोगी निकायहरू
<ul style="list-style-type: none"><li>• जिल्ला प्रशासन कार्यालय</li></ul>	<ul style="list-style-type: none"><li>• सरकारी कार्यालयहरू</li></ul>
<ul style="list-style-type: none"><li>• नेपाली सेना</li></ul>	<ul style="list-style-type: none"><li>• संस्थान र गैरसरकारी संघ संस्थाहरू</li></ul>
<ul style="list-style-type: none"><li>• जिल्ला प्रहरी कार्यालय</li></ul>	<ul style="list-style-type: none"><li>• यातायात व्यवसायी कम्पनीहरू</li></ul>
<ul style="list-style-type: none"><li>• राष्ट्रिय अनुसन्धान जिल्ला कार्यालय</li></ul>	<ul style="list-style-type: none"><li>• संचारकर्मीहरू</li></ul>
<ul style="list-style-type: none"><li>• सशस्त्र प्रहरी बल नेपाल</li></ul>	<ul style="list-style-type: none"><li>• नेपाल रेडक्रस सोसाइटी</li></ul>
<ul style="list-style-type: none"><li>• स्थानीय तहहरू</li></ul>	<ul style="list-style-type: none"><li>• नागरिक समाज</li></ul>
<ul style="list-style-type: none"><li>• स्वास्थ्य कार्यालय/संस्थाहरू</li></ul>	<ul style="list-style-type: none"><li>• स्थानीय स्वयमसेवक</li></ul>

द. गत दुई आ.व.को घटना विवरण

द.१ आ.व. २०८०/०८१ मा भएको क्षतिको विवरण

सि.नं.	विपद्को किसिम	जम्मा घटना संख्या	क्षतिको विवरण									अनुमानित क्षेति रकम	
			प्रभावित घर		व्यक्ति			चौपाया		प्रभावित घर			
			पुर्ण	आंशिक	मृत्यू	घाइते	बेपत्ता	मृत्यू	घाइते	भान्छा	गोठ		
१.	हावाहुरी	१०४८	२७	८१३					१		८०	११०	२२२१६२७४
२.	चट्याङ्ग	१			१								
३.	आगलागी	९२	१०	५०	८	१३			३४	२२	२५	३४	३०९३८६००
४.	वन्यजन्तु आक्रमण	६९			६	२२			३२	०	९		१३२१४००
५.	बाढी/डुवान	६२											
६.	भुकम्प												
७.	करेन्ट	१८			९	७			२				
८.	पानिमा डुबी	२५			२४	१							
९.	सर्पको टोकाई	१५			१	१५							
१०	जम्मा	१३३०	३०	८४३	४९	५८			६९	२२	११४	१४४	५४४७६२७४

द.२ आ.व. २०८१/०८२ मा भएको क्षतिको विवरण

सि.नं.	विपद्को किसिम	जम्मा घटना संख्या	क्षतिको विवरण									अनुमानित क्षेति रकम	
			प्रभावित घर		व्यक्ति			चौपाया		प्रभावित घर			
			पुर्ण	आंशिक	मृत्यू	घाइते	बेपत्ता	मृत्यू	घाइते	भान्छा	गोठ		
१.	हावाहुरी	७४	२	६८	०	०	०	०	०	५०	२०	५९११०००	
२.	चट्याङ्ग	९	०	२	२	०	०	२	०	२	४	६२०००	
३.	आगलागी	८८	१३	५	१	८	०	११	४	१०	२९	७२४९५२०	
४.	वन्यजन्तु आक्रमण	१२२	०	१६	८	२५			९६	११	६	१	२३९४८१४

५.	बाढी/डुवान	१९२	१	७२३	२४	८	२	५	०	१०५	८५	८६१०००
६.	सडक दुर्घटना	८०	०	०	३८	५०	०	१	१	०	०	०
७.	करेन्ट	२८	०	०	१०	१७	०	०	०	०	०	७००००
८.	सर्पको टोकाई	२३	०	०	६	१८	०	०	०	०	०	०
९	अन्य	४०४	३	०	१४	२३	०	०	०	१	०	७९००००
जम्मा		१०२०	१९	८१४	१०३	१४९	२	११५	१६	१७४	१३९	१७३३८३३४

### ९. आ.व. २०८२/८३ का लागि भएको विपद् पूर्वतयारी तथा प्रतिकार्य

विपद्को दौरान प्रतिकार्यलाई प्रभावकारी र चुस्त बनाउनको लागि विपद् पूर्व असरदार आवश्यक योजना निर्माण तथा तयारी अत्यावश्यक रहन्छ। सोही कुरालाई आत्मसाथ गर्दै विपद् पूर्वको अवस्थामा जिल्ला प्रशासन कार्यालय एवम् जिल्ला विपद् व्यवस्थापन समितिको नेतृत्वमा विपद्को दौरान घट्न सक्ने विपद् र त्यसले पुर्याउने क्षतिको आँकलन गर्दै प्रतिकार्यलाई निर्देशित गर्न विपद् पूर्वतयारी तथा प्रतिकार्य योजना बनाउने प्रावधान रहेको छ । सोही प्रावधानको मर्म अनुरूप गत वर्षसमेत जिल्लास्थित संघीय, प्रादेशिक कार्यालय एवम् स्थानीय तह, सुरक्षा निकाय, साझेदार संघसंस्था, मानवीय सहायतामा कार्यरत संघसंस्था, निजी क्षेत्र, सबैलाई समेट्दै र सहभागी गराउँदै विपद् पूर्वतयारी तथा प्रतिकार्य कार्ययोजना २०८२ तयार गरी जिल्ला विपद् व्यवस्थापन समितिको बैठकबाट जारी गरियो।

उक्त योजना निर्माणको लागि विपद् जोखिम न्यूनीकरण तथा व्यवस्थापन ऐन २०७४ (संशोधन २०७५), राष्ट्रिय विपद् प्रतिकार्य कार्यढाँचा २०७० (प्रथम संशोधन २०७५), विपद् पूर्वतयारी तथा योजना तर्जुमा मार्ग निर्देशन २०६७, जल तथा मौसम विभागको मनसुन आँकलन प्रतिवेदन तथा जिल्लामा विपद् व्यवस्थापन गर्दाको भोगाइ सिकाइ र अनुभवलाई आधार मानियो।

केन्द्रीय भूमिकामा रहेको जिल्ला आपतकालिन कार्य संचालन केन्द्रको सचिवालय रहेको कार्यालय जिल्ला प्रशासन कार्यालयको नेतृत्व, सहजीकरण र सहयोगमा जिल्लास्थित कार्यालय तथा स्थानीय तहहरूले समेत आ-आफ्नो कानुनी दायरामा रही पूर्व तयारी तथा प्रतिकार्य योजना निर्माण र अद्यावधिक गर्दै उपलब्ध साधनस्रोत र क्षमताको अधिकतम उपयोग गर्दै विपद्को प्रतिकार्य गर्ने तयारीमा रहेका।

उक्त तयारी अन्तर्गत आपत्कालीन कार्यसञ्चालन केन्द्रहरूको क्षमता विकास गर्ने र पूर्ण तयारीमा राख्ने। प्रतिकार्यको लागि साधनस्रोत जुटाउने र तयारी हालतमा राख्ने, स्थानीय टोल, गाँउ, समाजलाई सजग चनाखो र चेतनशील बनाउने तथा तालिम तथा अभ्यासहरू समेत गराउनेसम्मका क्रियाकलापहरू जिल्ला र स्थानीय पालिकाहरूमा सम्पन्न गरियो। नेपाली सेना, नेपाल प्रहरी तथा सशस्त्र प्रहरी बल नेपाल लगायत सरोकारवाला निकायले समेत आ-आफ्नो तयारीलाई दुरुस्त तुल्याईएका पाइएको छ।

सुरक्षा निकायहरूले आ-आफ्नो विपद् पूर्वतयारी तथा प्रतिकार्य योजना निर्माण र अद्यावधिक गर्दै खोज तथा उद्धारका साधनस्रोतको व्यवस्थापन गर्ने, खोज तथा उद्धारका लागि आवश्यक जनशक्तिको तयारी र व्यवस्थापन गर्ने, तालिम तथा अभ्यासहरू गराउने र जिल्लामा मुख्य विपद्को रूपमा रहेको बाढी पहिरो तथा डुवानजस्ता विपद्को अत्याधिक जोखिम रहेका क्षेत्र निर्धारण गरी साधन स्रोत Pre Positioning गर्ने कार्यहरू सम्पन्न भई सकेका छन् । यसरी जिल्ला देखि स्थानीय पालिकासम्म सबै निकाय, संस्था र सरोकारवालाहरूको पहलमा विपद् पूर्वतयारीका चरणहरू पूरा गरी तैयार हालतमा राखिएको छ ।

१०. आकस्मिक उद्धार टोली (QRT/IRT) परिचालन कार्ययोजना २०८२

क्र.सं.	कार्यक्रम	कृयाकलाप	जिम्मेवार निकाय	सहयोगी निकाय	समय	अनुगमन सूचक	जोखिम विश्लेषण
१	रोष्टर तयार	सम्भाव्य उद्धार उपकरण सामग्रीहरूको रोष्टर तयार	नेपाल प्रहरी, सशस्त्र प्रहरी बल, नेपाली सेना, स्थानीय तह	सरोकारवाला सबै	श्रावण मशान्त भित्र	रोष्टर	निकायगत समन्वयमा कमी
२	जनशक्ती परिचालन	विपद् सूचना संकलन	जिल्ला प्रशासन कार्यालय, नेपाल प्रहरी, स्थानीय तह	DEOC, LEOC, सरोकारवाला सबै	घटना लगत्तै	संकलित सूचनाहरू	निकायगत समन्वय र दर्क्ष जनशक्तीको कमी
		सुरक्षा निकायहरूलाई खोज उद्धार र राहात कार्यमा खटाउने	जिल्ला प्रशासन कार्यालय, सुरक्षा निकायहरू	स्थानीय तह, स्वास्थ्य कार्यालय, नेपाल रेडक्रस सोसाइटी, विभिन्न सघसंस्था, स्वयंसेवक	घटना लगत्तै	खोज उद्धार भएको संख्या र वितरीत राहात	निकायगत समन्वयमा र दक्ष जनशक्ती तथा तत्काल बजेटको कमी
		मेशिनरी औजारहरू अपडेट तथा Standing Position राख्ने	सुरक्षा निकाय, स्थानीय तह र सरोकारवाला	जिल्ला प्रशासन कार्यालय, स्थानीय तह, सामग्री भएको निकाय	निरन्तर	सामग्री मैज्दात	बजेटको कमी
		रोष्टरमा भएका सामग्रीहरू Standing Position राख्ने	सुरक्षा निकाय, स्थानीय तह र सरोकारवाला	जिल्ला प्रशासन कार्यालय र अन्य सबै	निरन्तर	सामग्रीको अवस्था	निगरानीको कमी हुदा सामग्रीहरूमा क्षति हुन सक्ने
३	स्वास्थ्य सेवा	घाइतेलाई प्राथमिक उपचार, अस्पताल रिफरल	स्वास्थ्य कार्यालय/अस्पताल	एम्बुलेन्स सेवा, रेडक्रस, स्वयंसेवक	आवश्यकता अनुसार	उपचार पाएको घाइते संख्या	स्वास्थ्य सामग्री अभाव, जनशक्ति कम

क्र.सं.	कार्यक्रम	कृयाकलाप	जिम्मेवार निकाय	सहयोगी निकाय	समय	अनुगमन सूचक	जोखिम विश्लेषण
४	राहत तथा आश्रय	प्रभावितलाई अस्थायी आश्रय, खानेपानी र राहत वितरण	स्थानीय तह	रेडक्रस, NGOs, समुदाय, जिल्ला विपद् व्यवस्थापन समिति	आवश्यकता अनुसार	आश्रय लिएका परिवार संख्या, राहत वितरण प्रतिवेदन	राहत अभाव, वितरणमा असमानता
५	आकस्मिक परिचालन	घटना घटनासाथ ३० मिनेटभित्र टोली परिचालन	स्थानीय/जिल्ला विपद् व्यवस्थापन समिति	सुरक्षा निकाय, स्वास्थ्य संस्था, स्थानीय तह	आवश्यकता अनुसार	घटनापछि ३० मिनेटभित्र टोली सक्रिय	यातायात अवरोध, मौसम समस्या, ढिलो सूचना
६	सूचना व्यवस्थापन	घटनाको प्रतिवेदन संकलन, जानकारी प्रसारण	स्थानीय/जिल्ला विपद् व्यवस्थापन समिति	स्थानीय तह, सञ्चार माध्यम, स्वयंसेवक	प्रत्येक घटना/त्रैमासिक	प्रतिवेदन उपलब्धता, सूचना प्रसारणको समय	गलत सूचना, सञ्चार अवरोध
७	अनुगमन र मूल्याङ्कन	प्रत्येक घटनापछि प्रतिवेदन, वार्षिक समीक्षा बैठक	जिल्ला प्रशासन कार्यालय	DDMC, स्थानीय तह, रेडक्रस	वार्षिक	समीक्षा प्रतिवेदन, सुधार योजना	प्रतिवेदन ढिलाइ, समन्वय कमजोरी

## ११. सहयोगी इकाई (Support Units)

प्रमुख जिल्ला अधिकारीज्यूको कमाण्डमा जिल्लाका सबै सुरक्षा निकायका प्रमुखहरु रहने गरी जिल्ला प्रशासन कार्यालयमा सहयोगी इकाई रहने छ । जिल्ला सुरक्षा समितिको निर्देशनमा स्थानीय स्तरका सुरक्षा निकायका प्रमुखहरुको सहभागीतामा सुरक्षा उपसमिति गठन गरी निर्देशनको कार्यन्वयन गर्ने गराउनेछ । विशेष परिस्थितीमा स्थानीय स्तरमै कमाण्ड पोस्ट स्थापना गर्न सकिने छ ।

विपद् व्यवस्थापनका क्रममा तपसिलमा उल्लेखित स्थानहरुमा नेपाल प्रहरी वा सशस्त्र प्रहरी बल नेपाल वा दुवैको संयुक्त सुरक्षा टोली तयारी अवस्थामा रहने वा डिउटीमा खटिरहेको हुनेछ भने उद्धार सामग्री तथा औजारहरु बुदा नं. ११ मा उल्लेख भए अनुसारको स्थानमा तयारी अवस्थामा हुने । जिल्लाको कुनै पनि स्थानमा घटना घटेमा ५ देखि १० मिनेट भित्र टोली घटना स्थलमा पुग्ने व्यवस्था मिलाइएको ।

### १०.१ राजमार्ग/सडकको लागि पिकेट डिउटी

राजमार्ग पिकेट रहने स्थान	हुलाकी राजमार्ग/सडक पिकेट रहने स्थान
<ul style="list-style-type: none"><li>मानखोला</li><li>बाँसगढी किसान चोक</li><li>लक्ष्मणा</li><li>बबई पुल</li><li>सैनवार</li><li>भुरिगाउं</li><li>अम्नेनी</li><li>कर्णाली चिसापानी</li></ul>	<ul style="list-style-type: none"><li>मानखोला सिमलघारी</li><li>भोलागौडी</li><li>मैनापोखर</li><li>सितलाबजार</li><li>गणेशपुर</li><li>भादापुल</li><li>राधाकृष्ण चोक</li><li>मतंगा चोक</li><li>तुलापुरचोक</li><li>बबई क्याम्पस</li><li>खैरापुर</li><li>सानोश्री</li><li>ढोढरी माचड चोक</li><li>ओराली बजार</li><li>कोठियाघाट</li><li>खैरीचन्दनपुर</li><li>मानपुरटपरा</li><li>राजापुर</li><li>सत्तिपुल</li></ul>

### १०.२ गुलरिया नगरपालिका अन्तर्गत:

जिल्ला प्रहरी कार्यालय बर्दियाको लागि Support Units

➤ सशस्त्र प्रहरी बल नं.३१ गण हे.क्वा., गुलरिया न.पा. ८ सुरजपुर, बर्दिया,

- प्रस्तावित सीमा सुरक्षा गुल्म (विओपी) कंठपुर
- बि.ओ.पी. कट्टी
- बि.ओ.पी. कालाबन्जर
- बि.ओ.पि.टेपरी
- फरवार्ड बेश गणेशपुर

- ई.प्र.का. मैनापोखर,
- ई.प्र.का. ढोढरी,
- ई.प्र.का. बानियाभार/जयनगर

#### १०.३ मधुवन नगरपालिका अन्तर्गत:

ईलाका प्रहरी कार्यालय ढोढरी, बर्दियाको लागि

- ई.प्र.का. राजापुर
- ई.प्र.का. बानियाभार/जयनगर
- बि.ओ.पि. धनौरा,
- बि.ओ.पि. भगरैया,
- बि.ओ.पि. धर्मवस्ती,
- बि.ओ.पि. शुक्रवस्ती,
- वि.ओ.पि. शक्तिपुर

#### १०.४ राजापुर नगरपालिका अन्तर्गत:

ईलाका प्रहरी कार्यालय राजापुर, बर्दियाको लागि

- प्रस्तावित सीमा सुरक्षा गुल्म (बि.ओ.पि.) राजापुर,
- बि.ओ.पि मानपुरटपरा,
- बि.ओ.पि खैरीचन्दनपुर झण्टी
- बि.ओ.पि शंकरपुर
- ई.प्र.का. पाताभार
- ई.प्र.का. ढोढरी,

#### १०.५ बाँसगढी नगरपालिका अन्तर्गत:

ईलाका प्रहरी कार्यालय मोतिपुर बर्दियाको लागि

- ई.प्र.का. मैनापोखर, बर्दिया ।
- ई.प्र.का. बानियाभार/जयनगर
- सप्रब नेपाल सुरक्षा बेश कतर्निया, बर्दिया ।
- ई.प्र.का. बगनाह भुरीगाँउ, बर्दिया ।

#### १०.६ बारबर्दिया नगरपालिका अन्तर्गत:

ईलाका प्रहरी कार्यालय बानियाँभार बर्दियाको लागि

- जिल्ला प्रहरी कार्यालय
- ई.प्र.का. मोतिपुर, बर्दिया ।
- ई.प्र.का. बगनाहा, बर्दिया
- सुरक्षा बेश कतर्निया
- विओपी भगरैया
- विओपी धनौरा

#### १०.७ बढैयाताल गाउँपालिका अन्तर्गत:

ईलाका प्रहरी कार्यालय मैनापोखर बर्दियाको लागि

- जिल्ला प्रहरी कार्यालय, बर्दिया
- प्रस्तावित सीमा सुरक्षा गुल्म (बि.ओ.पी.) कण्ठपुर
- बि.ओ.पी. फुटाहा, बर्दिया ।
- बि.ओ.पी. जमुनी, बर्दिया ।
- बि.ओ.पी. सानो डाँफे, बर्दिया ।
- सुरक्षा बेश मानखोला
- ई.प्र.का. मोतिपुर, बर्दिया ।

#### १०.८ ठाकुरबाबा नगरपालिका अन्तर्गत:

ईलाका प्रहरी कार्यालय बगनाह, भुरीगाँउ, बर्दियाको लागि

- ई.प्र.का. मोतिपुर, बर्दिया ।
- ई.प्र.का. बानियाँभार
- ई.प्र.का. ढोढरी
- सुरक्षा बेस कतर्निया, बर्दिया ।
- प्रस्तावित सीमा सुरक्षा गुल्म (विओपी) राजापुर
- विओपी भगरैया
- विओपी खैरीचन्दनपुर झण्टी
- बिओपि मधुवन

#### १०.९ गेरुवा गाउँपालिका अन्तर्गत:

ईलाका प्रहरी कार्यालय पाताभार बर्दियाको लागि

- ई.प्र.का. राजापुर
- ई.प्र.का. ढोढरी
- प्रस्तावित सीमा सुरक्षा गुल्म (वि.ओ.पी.) राजापुर
- विओपी खैरिचन्दनपुर झण्टी
- विओपी मानपुर टपरा
- विओपी शंकरपुर

## १२. विशेष अवस्थाहरुमा गर्नु पर्ने व्यवस्था

आवश्यक परेमा गाडी, बारुणयन्त्र, एम्बुलेन्स, डोजर र क्रेन जस्ता अन्य सवारी साधनहरुको व्यवस्था जिल्ला प्रशासन कार्यालयले सम्बन्धित निकाय/कार्यालयसँग समन्वय गरी गर्नु पर्नेछ । यस्ता साधनहरु जिल्ला प्रशासन कार्यालयले माग गरेको बखत उपलब्ध गराई दिनु सम्बन्धित निकाय/कार्यालयको कर्तव्य हुनेछ । आकस्मिक उद्धार टोलीको प्रभावकारी परिचालनले बर्दिया जिल्लामा विपद् व्यवस्थापन अझ द्रुत, समन्वित र प्रभावकारी हुने विश्वास लिइन्छ। सबै स्थानीय तह, सुरक्षा निकाय, स्वास्थ्य संस्था, रेडक्रस तथा स्वयंसेवी संस्थाबीचको सहकार्य अत्यन्त महत्वपूर्ण रहनेछ।

## १३. मौज्जात सामग्रीको विवरण

जिल्ला प्रहरी कार्यालय एवम् मातहतमा:

सि.नं.	कार्यालयको नाम	जि.प्र.का.मा मात्र भएको	मातहत सहित जम्मा	माग गरिएको संख्या :
१	Backpack Water Pump	१	१	६
२	स्वटर	४	४	०
३	रेकर	४	२	१२
४	चरी बन्चरो	२	०	२०
५	लाईफ ज्याकेट	५५	१९८	५०
६	Fire Extinguiser	१४	२९	२०
७	लेदरग्लोव्स	१२	६	१००
८	क्याराविन	१६	२	१२
९	सेफ्टी हेल्मेट	४७	५९	१००
१०	गम बुट	३०	४०	५०
११	हेड सर्च लाईट	१२	४	५०
१२	रेस्क्यु हेम्बर	०	२	१०
१३	हसिया	४	११	५०
१४	बेल्चा	२२	४५	५०
१५	फरुवा	३	३५	५०
१६	बाल्टी	२०	१७	२५
१७	फोकस लाईट	२	९	२०

सि.नं.	कार्यालयको नाम	जि.प्र.का.मा मात्र भएको	मातहत सहित जम्मा	माग गरिएको संख्या :
१८	साधारं डवल आरा	२	१	१०
१९	बन्चरो	२	१३	१५
२०	गल	३	१८	२०
२१	रेन्कोट	०	१०	१५०
२२	स्टेचर	१२	१४	२०
२३	त्रिपाल	२०	९	१००
२४	सिल्भर भन्यां	१	०	२०
२५	ईलोकट्रोनिक चेन आरा	२	१	१७
२६	डोरी	५	१८	१०
२७	गैटी	१४	२४	३०
२८	मोटेरेवल रबर बोर्ड	१	०	१
२९	ट्युब	८	१७	२०
३०	कोदालो	०	०	५०
३१	मेघाफोन	२	५	१३
३२	Forment tent	२	०	१०
३३	First aid box	०	३	१०
३४	ब्याक वाटर पम्प	१	०	१०

सशस्त्र प्रहरी बल नेपाल र मातहत यूनिटहरूमा:

सशस्त्र प्रहरी बल नेपाल र मातहत यूनिटहरूमा:

सि.नं.	सामग्रीहरूको नाम	संख्या	अवस्था		कै.
			साबुत	बेसाबुत	
१	मोटर बोट (कम्प्लिट सेट)	१	१		
२	रबर बोट	२	२	-	
३	रबर ट्युब	१४	८	६	
४	दैनिक उद्धार पंजा	६०	५०	१०	
५	लाईफ ज्याकेट	८४	८४		
६	क्लाईमिङ डोरी	७	७		
७	फस्ट एड बक्स	६	६		
८	पानी बुट	३४०	२८०	६०	
९	फुट पम्प	२	१	१	
१०	क्याराविना/फिगर ८ क्याराविना	२३	२३		
११	प्लाष्टिक डोरी	९	६	३	
१२	सेप्टि हेल्मेट	८३	८३		

क) सुरक्षा बेश कतर्निया बर्दियामा रहेका बिपद्का सामग्री

सि.नं.	युनिटको नाम	बिपद् सामग्रीहरूको नाम	संख्या	मर्मत तथा खरिद गरिएको विवरण
--------	-------------	------------------------	--------	-----------------------------

१.	सु.वेश कतर्निया	लाईफ ज्याकेट	७	
२.	सु.वेश कतर्निया	लाईन डोरी	१ रोल	
३.	सु.वेश कतर्निया	हार्निस हुमुर ह्याण्डल	५	
४.	सु.वेश कतर्निया	क्याराबिना	१०	
५.	सु.वेश कतर्निया	रेनसुट	१५	
६.	सु.वेश कतर्निया	पिग	४	
७.	सु.वेश कतर्निया	पानिबुट	८	
८.	सु.वेश कतर्निया	टर्चलाईट	३	
९.	सु.वेश कतर्निया	साबेल	४	
१०.	सु.वेश कतर्निया	फस्ट एण्ड बक्स	१	

**ख) प्रस्तावित सीमा सुरक्षा गुल्म राजापुर बर्दिया मातहत ईकाईहरूमा रहेका बिपद् सामग्रीहरो बिबरण ।**

सि.नं.	बिपद् सामग्रीहरूको नाम	संख्या	मर्मत तथा खरिद गरिएको विवरण
११.	प्लाष्टिक डोरी	२ रोल	राजापुर नगरपालिकाबाट प्राप्त
१२.	स्ट्रेचर	६ थान	
१३.	क्याराबिना	२ थान	
१४.	लाईफ ज्याकेट	६१ थान	राजापुर नगरपालिका र CDRS संस्थाबाट प्राप्त
१५.	बिपद् उद्धार प्रयोग हुने हेलमेट	४ थान	
१६.	रबर ट्युब	२ थान	
१७.	साबेल	२ थान	
१८.	खन्ती (क्रोबर)	१ थान	
१९.	गैठी	२ थान	
२०.	हतौडी	१ थान	
२१.	फस्टएड बक्स	१ थान	
२२.	रेन सुट क्यामोफलाईज	१३ जोर	
२३.	पानी बुट	२० जोर	प्रदेश सकारबाट प्राप्त फिर्ता हुने गरी
२४.	फायर एक्स्टिङ्ग्विसर	१ थान	राजापुर नगरपालिकाबाट प्राप्त
२५.	फायर बल	१ थान	राजापुर नगरपालिकाबाट प्राप्त
२६.	साईरन	१ थान	राजापुर नगरपालिकाबाट प्राप्त
२७.	हेलमेट (पहेलो)	५ थान	डिभिजन वन कार्यालय गुलरिया बर्दियाबाट प्राप्त भएको ।
२८.	रेक	२ थान	डिभिजन वन कार्यालय गुलरिया बर्दियाबाट प्राप्त भएको ।
२९.	फायर विटर	२ थान	डिभिजन वन कार्यालय गुलरिया बर्दियाबाट प्राप्त भएको ।
३०.	वाटर व्याकप्याक स्प्रे	१ थान	डिभिजन वन कार्यालय गुलरिया बर्दियाबाट प्राप्त भएको ।
३१.	डोरी	२ रोल	
३२.	ट्युब	१ गोटा	मधुवन नगरपालिकाबाट प्राप्त
३३.	लाईफ ज्याकेट	५ थान	मधुवन नगरपालिकाबाट प्राप्त
३४.	टर्च	२ थान	
३५.	गैठी	१ थान	
३६.	लाईफ ज्याकेट	१२ थान	
३७.	सेफ्टी हेलमेट	२४ थान	
३८.	क्यामोफलाईज रेनसुट	३ थान	

३९.	साबेल	१ वटा	
४०.	खन्ती क्रोबर	१ वटा	
४१.	गल	१ वटा	
४२.	पानी बुट	१२ जोर	
४३.	ईलेक्ट्रीक टर्च	१ वटा	
४४.	क्लाईमिङ्ग डोरी	१ रोल	
४५.	प्लाष्टिक डोरी	१ रोल	
४६.	कटिङ्ग फरुवा	२ वटा	
४७.	गैटी	१ वटा	
४८.	फायर सुटर झोला	१ वटा	
४९.	बन्चरो	१ वटा	
५०.	टर्च	१ गोटा	
५१.	स्ट्रेचर	१ थान	
५२.	सबल	१ थान	
५३.	फस्ट एड किड	१ थान	
५४.	मेघाफोन	२ थान	
५५.	ट्युब	१ थान	
५६.	फायर एक्स्टिङ्ग्विसर	१ थान	
५७.	लाईफ ब्याय	१ थान	
५८.	फरुवा	१ थान	
५९.	बेल्चा	२ थान	
६०.	पिग	१ थान	
६१.	फायर बिट	२ थान	
६२.	लाईफ ज्याकेट	१० थान	
६३.	पिग	१ थान	
६४.	सेफिट हेल्मेट	४ गोटा	
६५.	टर्च	१ थान	
६६.	लाईफ ज्याकेट	२ थान	
६७.	गम बुट	२ जोर	
६८.	पन्जा	२ जोर	
६९.	ट्राफिक ज्याकेट	२ थान	
७०.	लाईफ ब्याय	१ थान	
७१.	फस्ट एड किड	१ थान	
७२.	हेड टर्च	१ थान	
७३.	लाईफ ज्याकेट	५ थान	राजापुर नगरपालिका १० स्थितमा रहेको सामुदायिक पुर्व तयारी विपद् व्यवस्थापन समिति झण्टीबाट प्राप्त भएको ।
७४.	हेल्मेट (विपद् व्यवस्थापन उद्धार)	५ थान	"
७५.	स्ट्रेचर	१ थान	"
७६.	रेस्क्यु ट्युब	१ थान	"
७७.	रेस्क्यु डोरी	१ रोल	"

ग) प्रस्तावित सीमा सुरक्षा गुल्म कण्ठपुर बर्दिया मातहत ईकाईहरूमा रहेका विपद् सामाग्रीहरो बिबरण ।

सि.नं.	युनिटको नाम	विपद् सामग्रीहरूको नाम	संख्या	मर्मत तथा खरिद गरिएको विवरण
१.	प्र.सि.सु.गुल्म कण्ठपुर	लाईफ ज्याकेट	५ थान	
२.	प्र.सि.सु.गुल्म कण्ठपुर	श्रो ब्याग	२ थान	
३.	प्र.सि.सु.गुल्म कण्ठपुर	गमबुट	५ जोर	
४.	प्र.सि.सु.गुल्म कण्ठपुर	टर्च लाईट	१ थान	
५.	प्र.सि.सु.गुल्म कण्ठपुर	टयूब	१ थान	
६.	प्र.सि.सु.गुल्म कण्ठपुर	सब्बल (सानो/ठूलो)	१/१ थान	
७.	प्र.सि.सु.गुल्म कण्ठपुर	फरुवा	२ थान	
८.	प्र.सि.सु.गुल्म कण्ठपुर	साबेल	१ थान	
९.	प्र.सि.सु.गुल्म कण्ठपुर	हतौडा	१ थान	
१०.	प्र.सि.सु.गुल्म कण्ठपुर	हँसिया (सानो)	२ थान	
११.	बिओपि कट्टी	लाईफ ज्याकेट	१० थान	
१२.	बिओपि कट्टी	पिग	१ थान	
१३.	बिओपि कट्टी	फरुवा	२ वटा	
१४.	बिओपि कट्टी	पानी बुट	२६ जोर	
१५.	बिओपि कट्टी	बेल्चा	२ वटा	
१६.	बिओपि कट्टी	डोरी	१ वटा	
१७.	बिओपि कट्टी	घन	१ वटा	
१८.	बिओपि कट्टी	बारुण बाल्टिन	२ वटा	
१९.	बिओपि कट्टी	ट्युब	१ वटा	
२०.	बिओपि जमुनी	लाईफ ज्याकेट	१० थान	
२१.	बिओपि जमुनी	सेफ्टी हेल्मेट	४ थान	
२२.	बिओपि जमुनी	रेन सुट	२ जोर	
२३.	बिओपि जमुनी	पञ्चु	१ जोर	
२४.	बिओपि जमुनी	कपडाको पातलो पन्जा	१६ जोर	
२५.	बिओपि जमुनी	फस्ट एड बक्स	१ थान	
२६.	बिओपि जमुनी	गैती	१ थान	
२७.	बिओपि जमुनी	छालाको पन्जा	५ जोर	
२८.	बिओपि जमुनी	स्टेचर	१ थान	
२९.	बिओपि जमुनी	फरुवा	२ थान	
३०.	बिओपि जमुनी	बेल्चा	२ थान	
३१.	बिओपि जमुनी	क्लाईम डोरी	१ थान	
३२.	बिओपि जमुनी	सब्बल	१ थान	
३३.	बिओपि जमुनी	घन	१ थान	
३४.	बिओपि जमुनी	थ्रोईङ्ग ब्याग	१ थान	
३५.	बिओपि जमुनी	बाल्टिन	२ थान	
३६.	बिओपि जमुनी	ट्युब	१ थान	
३७.	बिओपि जमुनी	पानी बुट (गम बुट)	१५ थान	

क्रस	सामग्रीको विवरण	एकाई	हालको मैज्दात	थप आवश्यक
१	OBM बोट	सेट	१	१
२	रबर बोट	सेट	१	१
३	हेण्ड पम्प	गोटा	१	१
४	रबर टीयूब सानो ठुलो	गोटा	४	६
५	लाईफ ज्याकेट	गोटा	३३	३३
६	सेफ्टी हेलमेट	गोटा	६	३३
७	थ्रो-ब्याग	गोटा	४	४
८	लाईफ बोइरी	गोटा	२	८
९	सिट हार्नेस	गोटा	०	५
१०	क्याराविना	गोटा	१०	१०
११	मेगा फोन	गोटा	१०	२
१२	माउन्टेन रोप	गोटा	२	२
१३	Fire Extinguisher ( ABC)	रोल	०	३
१४	गम बुट	गोटा	१२	२०
१५	बल्याक टर्च	गोटा	०	२
१६	स्टील बाल्टीन	गोटा	१०	२०
१७	हाते हुक	गोटा	१	५
१८	मास्क	गोटा	०	५०
१९	मोटर बाल सेट	सेट	१	०
२०	रीग रोप	रोल	४	३
२१	मसीनो प्लाष्टीक रोप	रोल	३	३
२२	सिलभर भर्या	गोटा	१	१
२३	हेड टर्चलाइट ठुलो	गोटा	०	१०
२४	हेड टर्चलाइट सानो	गोटा	०	५
२५	टर्च लाइट	गोटा	०	१०
२६	चार्ज लाईट ठुलो	गोटा	२	२
२७	फाएर सुट	गोटा	०	५
२८	फाएर बुट	गोटा	०	५
२९	पुल्ली	गोटा	०	५
३०	रुख काट्ने चेन	गोटा	०	२
३१	अक्सीजन लिण्डर	गोटा	०	२
३२	डबल आरा	गोटा	२	०
३३	फस्ट एड बक्स	गोटा	१	२
३४	साइरन	गोटा	१	१
३५	हाते आरा	गोटा	२	०
३६	हसिया	गोटा	७	०
३७	फरुवा	गोटा	७	८
३८	सावेल	गोटा	१६	९
३९	पिक	गोटा	७	११

क्रस	सामग्रीको विवरण	एकाई	हालको मैज्दात	थप आवश्यक
४०	टाटपाल	गोटा	८	१२
४१	त्रिपाल	गोटा	१	५
४२	टेक विक इनरपाल	गोटा	१	४
४३	फोल्डीग स्टेचर	गोटा	५	४
४४	रेनकोट	गोटा	६	६
४५	लेदर ग्लोव्स	गोटा	१५	१५
४६	घन	गोटा	५	०
४७	बन्चरो	गोटा	४	६
४८	गल	गोटा	१०	०

**ख) DEOC, स्थानीय तह एवम् सरोकारवाला कार्यालयमा रहेका खोज तथा उद्धार सामग्रीहरूको विवरण:**

क्र.स.	सामाग्री रहेको स्थान	विवरण	इकाई	मौज्दात परिमाण
१.	ठाकुरबाबा नगरपालिका	न्याफिटङ्ग बोट	थान	१
२.	ठाकुरबाबा नगरपालिका	हेल्मेट	थान	३९
३.	ठाकुरबाबा नगरपालिका	रबर बुट	सेट	२६
४.	ठाकुरबाबा नगरपालिका	क्रिपाल	थान	१२८
५.	ठाकुरबाबा नगरपालिका	डोरी	रोल	११
६.	ठाकुरबाबा नगरपालिका	रबर ट्युब	थान	२८
७.	ठाकुरबाबा नगरपालिका	फुट पम्प	थान	३
८.	ठाकुरबाबा नगरपालिका	पन्जा	सेट	१८
९.	ठाकुरबाबा नगरपालिका	प्राथमिक उपचार किट	सेट	१
१०.	ठाकुरबाबा नगरपालिका	झोलासितको डोरि	थान	१९
११.	ठाकुरबाबा नगरपालिका	झोला र मास्क	थान	१
१२.	ठाकुरबाबा नगरपालिका	MEN AT WORK BOARD	थान	१
१३.	ठाकुरबाबा नगरपालिका	LED Head Torch	थान	३
१४.	ठाकुरबाबा नगरपालिका	Fire exingisher	थान	५
१५.	ठाकुरबाबा नगरपालिका	मेगा फोन (हाते माइक)	थान	२
१६.	ठाकुरबाबा नगरपालिका	Led Ultra torch	थान	३
१७.	ठाकुरबाबा नगरपालिका	कम्बल	थान	५९
१८.	ठाकुरबाबा नगरपालिका	लाइफ ज्याकेट	थान	३८
१९.	ठाकुरबाबा नगरपालिका	हाते पम्प	थान	१
२०.	ठाकुरबाबा नगरपालिका	प्लास्टिक बोरा	थान	८७५०
२१.	ठाकुरबाबा नगरपालिका	जालिदार डोरी	थान	२९
२२.	ठाकुरबाबा नगरपालिका	साबुन	थान	१
२३.	ठाकुरबाबा नगरपालिका	हतौडा	थान	२
२४.	ठाकुरबाबा नगरपालिका	बेल्चा (spade)	थान	१३
२५.	ठाकुरबाबा नगरपालिका	pick axe	थान	४
२६.	ठाकुरबाबा नगरपालिका	सावेल (shovel)	थान	४

क्र.स.	सामाग्री रहेको स्थान	विवरण	इकाई	मौज्दात परिमाण
२७.	डिभिजन वन कार्यालय बर्दिया	व्याग प्याक वाटर पम्प	सेट	१०
२८.	डिभिजन वन कार्यालय बर्दिया	स्वेटर	वटा	१२
२९.	डिभिजन वन कार्यालय बर्दिया	न्याकर	वटा	६
३०.	डिभिजन वन कार्यालय बर्दिया	कोरिसो	वटा	६
३१.	डिभिजन वन कार्यालय बर्दिया	हेल्मेट	वटा	१६
३२.	बबई सव डिभिजन कार्यालय जयनगर बर्दिया	वाटर व्याग	वटा	१
३३.	बबई सव डिभिजन कार्यालय जयनगर बर्दिया	पन्जा	सेट	१
३४.	बबई सव डिभिजन कार्यालय जयनगर बर्दिया	हेल्मेट	वटा	२
३५.	बबई सव डिभिजन कार्यालय जयनगर बर्दिया	बुट	सेट	१
३६.	बबई सव डिभिजन कार्यालय जयनगर बर्दिया	फायर फायरिङ ड्रेस	वटा	१
३७.	बबई सव डिभिजन कार्यालय जयनगर बर्दिया	पतकर सोर्ने	वटा	१
३८.	खाता सव डिभिजन वन कार्यालय सानोश्री बर्दिया	दाँते	वटा	२
३९.	खाता सव डिभिजन वन कार्यालय सानोश्री बर्दिया	इयापे	वटा	२
४०.	खाता सव डिभिजन वन कार्यालय सानोश्री बर्दिया	बेल्चा	वटा	१
४१.	खाता सव डिभिजन वन कार्यालय सानोश्री बर्दिया	हेल्मेट	वटा	१
४२.	राजापुर सब डिभिजन वन कार्यालय राजापुर बर्दिया	हेल्मेट	थान	१
४३.	राजापुर सब डिभिजन वन कार्यालय राजापुर बर्दिया	ड्रेस	थान	१
४४.	बाँसगढी LEOC	त्रिपाल	वटा	३५
४५.	बाँसगढी LEOC	गैटी	गोटा	३
४६.	बाँसगढी LEOC	भाडाँहरु	गोटा	१०
४७.	बाँसगढी LEOC	हेल्मेट	गोटा	१२
४८.	बाँसगढी LEOC	लाइफ ज्याकेट	गोटा	४
४९.	बाँसगढी LEOC	सब्वल	गोटा	१
५०.	बाँसगढी LEOC	टेन्ट	गोटा	१
५१.	बाँसगढी LEOC	फायर ग्याँस	गोटा	२
५२.	बाँसगढी LEOC	दमकल	वटा	१
५३.	बाँसगढी LEOC	हेण्ड माईक	वटा	१
५४.	बाँसगढी LEOC	कपडाहरु	थान	१०
५५.	बाँसगढी LEOC	बेल्चा	गोटा	१
५६.	बाँसगढी LEOC	स्ट्रेचर	वटा	२
५७.	बाँसगढी LEOC	ट्यूब	वटा	१
५८.	बाँसगढी LEOC	बुट	गोटा	५
५९.	बाँसगढी LEOC	कपडाको पन्जा	गोटा	६
६०.	बाँसगढी LEOC	डोरी	रोल	१
६१.	बाँसगढी LEOC	टर्च लाईट	गोटा	२
६२.	बाँसगढी LEOC	प्लाष्टिकको पन्जा	गोटा	५
६३.	बाँसगढी LEOC	कम्मल	गोटा	१५
६४.	बाँसगढी LEOC	क्लाइबिड रोप	रोल	१
६५.	जिल्ला आपतकालिन कार्य संचालन केन्द्र (DEOC)	Almunium Ladder	वटा	३

क्र.स.	सामग्री रहेको स्थान	विवरण	इकाई	मौज्दात परिमाण
६६.	जिल्ला आपतकालिन कार्य संचालन केन्द्र (DEOC)	Calson Hand Pump 4"	वटा	२
६७.	जिल्ला आपतकालिन कार्य संचालन केन्द्र (DEOC)	Carrabiner (With Lock)	वटा	१०
६८.	जिल्ला आपतकालिन कार्य संचालन केन्द्र (DEOC)	Climbing Rope	रोल	२
६९.	जिल्ला आपतकालिन कार्य संचालन केन्द्र (DEOC)	Crowbar 22mm	वटा	१८
७०.	जिल्ला आपतकालिन कार्य संचालन केन्द्र (DEOC)	Dispensary Tents	सेट	२
७१.	जिल्ला आपतकालिन कार्य संचालन केन्द्र (DEOC)	Fire ball	वटा	७
७२.	जिल्ला आपतकालिन कार्य संचालन केन्द्र (DEOC)	Fire Extinguisher ( ABC)	वटा	९
७३.	जिल्ला आपतकालिन कार्य संचालन केन्द्र (DEOC)	First Aid Kit	वटा	०
७४.	जिल्ला आपतकालिन कार्य संचालन केन्द्र (DEOC)	Foldable Table and Chair Set	सेट	०
७५.	जिल्ला आपतकालिन कार्य संचालन केन्द्र (DEOC)	Foot Pump	वटा	१
७६.	जिल्ला आपतकालिन कार्य संचालन केन्द्र (DEOC)	Gloves	जोडी	३०
७७.	जिल्ला आपतकालिन कार्य संचालन केन्द्र (DEOC)	Hand Held Search Light	वटा	१५
७८.	जिल्ला आपतकालिन कार्य संचालन केन्द्र (DEOC)	Handing Cyron	वटा	१५
७९.	जिल्ला आपतकालिन कार्य संचालन केन्द्र (DEOC)	Invertor with 2 battry	वटा	१
८०.	जिल्ला आपतकालिन कार्य संचालन केन्द्र (DEOC)	Life Buoy	वटा	८
८१.	जिल्ला आपतकालिन कार्य संचालन केन्द्र (DEOC)	Life Jackets	वटा	५५
८२.	जिल्ला आपतकालिन कार्य संचालन केन्द्र (DEOC)	मण्डी	वटा	१७
८३.	जिल्ला आपतकालिन कार्य संचालन केन्द्र (DEOC)	टेण्ट	वटा	२३
८४.	जिल्ला आपतकालिन कार्य संचालन केन्द्र (DEOC)	Magephone	वटा	२२
८५.	जिल्ला आपतकालिन कार्य संचालन केन्द्र (DEOC)	Metal Bucket small&big	वटा	२१
८६.	जिल्ला आपतकालिन कार्य संचालन केन्द्र (DEOC)	Paddles	वटा	३
८७.	जिल्ला आपतकालिन कार्य संचालन केन्द्र (DEOC)	Pick Axe	वटा	१७
८८.	जिल्ला आपतकालिन कार्य संचालन केन्द्र (DEOC)	Rescue Hammer घन	वटा	२
८९.	जिल्ला आपतकालिन कार्य संचालन केन्द्र (DEOC)	Rescue Vest	वटा	१०
९०.	जिल्ला आपतकालिन कार्य संचालन केन्द्र (DEOC)	Rubber Boat	वटा	१
९१.	जिल्ला आपतकालिन कार्य संचालन केन्द्र (DEOC)	Rubber Gumboot	जोडी	४
९२.	जिल्ला आपतकालिन कार्य संचालन केन्द्र (DEOC)	Rubber Tube	वटा	२५
९३.	जिल्ला आपतकालिन कार्य संचालन केन्द्र (DEOC)	FULLharnes	वटा	४
९४.	जिल्ला आपतकालिन कार्य संचालन केन्द्र (DEOC)	Shovel	वटा	१९
९५.	जिल्ला आपतकालिन कार्य संचालन केन्द्र (DEOC)	Static Rope	रोल	१
९६.	जिल्ला आपतकालिन कार्य संचालन केन्द्र (DEOC)	Steel Container	वटा	१
९७.	जिल्ला आपतकालिन कार्य संचालन केन्द्र (DEOC)	Stell Box	वटा	५
९८.	जिल्ला आपतकालिन कार्य संचालन केन्द्र (DEOC)	Stretcher	वटा	७
९९.	जिल्ला आपतकालिन कार्य संचालन केन्द्र (DEOC)	Tarpaulin (त्रिपाल)	वटा	28 पोका +४७ पिस
१००.	जिल्ला आपतकालिन कार्य संचालन केन्द्र (DEOC)	Tourch Light	वटा	०
१०१.	जिल्ला आपतकालिन कार्य संचालन केन्द्र (DEOC)	Umbrella	वटा	०
१०२.	जिल्ला आपतकालिन कार्य संचालन केन्द्र (DEOC)	Fire flighting Cloth Set	वटा	२
१०३.	जिल्ला आपतकालिन कार्य संचालन केन्द्र (DEOC)	Diging Tools (Faruwa)	वटा	२

क्र.स.	सामग्री रहेको स्थान	विवरण	इकाई	मौज्दात परिमाण
१०४.	जिल्ला आपतकालिन कार्य संचालन केन्द्र (DEOC)	Gal	वटा	७
१०५.	जिल्ला आपतकालिन कार्य संचालन केन्द्र (DEOC)	Head Light	वटा	१३
१०६.	जिल्ला आपतकालिन कार्य संचालन केन्द्र (DEOC)	Electric chain airy	वटा	०
१०७.	जिल्ला आपतकालिन कार्य संचालन केन्द्र (DEOC)	Through bag	वटा	१३
१०८.	जिल्ला आपतकालिन कार्य संचालन केन्द्र (DEOC)	Safety helmet	वटा	५०
१०९.	जिल्ला आपतकालिन कार्य संचालन केन्द्र (DEOC)	GPS	वटा	१
११०.	जिल्ला आपतकालिन कार्य संचालन केन्द्र (DEOC)	Mobile	वटा	०
१११.	जिल्ला आपतकालिन कार्य संचालन केन्द्र (DEOC)	Backboard Long	थान	२
११२.	जिल्ला आपतकालिन कार्य संचालन केन्द्र (DEOC)	Patrol Chain Saw	थान	१
११३.	जिल्ला आपतकालिन कार्य संचालन केन्द्र (DEOC)	Fire Blanket	थान	१८
११४.	जिल्ला आपतकालिन कार्य संचालन केन्द्र (DEOC)	Light Portable Pump	थान	१
११५.	जिल्ला आपतकालिन कार्य संचालन केन्द्र (DEOC)	Fire, Suitset(Helmet,Boot, Gloves, Jacket, Trouser, Glasses)	सेट	२
११६.	जिल्ला आपतकालिन कार्य संचालन केन्द्र (DEOC)	Fire Swatter	पिस	१४
११७.	जिल्ला आपतकालिन कार्य संचालन केन्द्र (DEOC)	Fire Rake	पिस	५
११८.	जिल्ला आपतकालिन कार्य संचालन केन्द्र (DEOC)	Fire Rake Hoe	पिस	६
११९.	जिल्ला आपतकालिन कार्य संचालन केन्द्र (DEOC)	Fire Axe Hoe	पिस	४
१२०.	जिल्ला आपतकालिन कार्य संचालन केन्द्र (DEOC)	Jump Suit(Fire Fighting Protection cloth	पिस	१२
१२१.	जिल्ला आपतकालिन कार्य संचालन केन्द्र (DEOC)	Fire Boot	जोडी	९
१२२.	जिल्ला आपतकालिन कार्य संचालन केन्द्र (DEOC)	Socks	जोडी	०
१२३.	जिल्ला आपतकालिन कार्य संचालन केन्द्र (DEOC)	Face Mask	पिस	०
१२४.	जिल्ला आपतकालिन कार्य संचालन केन्द्र (DEOC)	Water Bottle	पिस	०
१२५.	जिल्ला आपतकालिन कार्य संचालन केन्द्र (DEOC)	Back Pack Pump (20 Ltr)	पिस	४
१२६.	जिल्ला आपतकालिन कार्य संचालन केन्द्र (DEOC)	Axe small	पिस	२
१२७.	जिल्ला आपतकालिन कार्य संचालन केन्द्र (DEOC)	Protatable Shovels Rounded or Spads	पिस	११
१२८.	जिल्ला आपतकालिन कार्य संचालन केन्द्र (DEOC)	Desktop Computer (DELL)	सेट	१
१२९.	जिल्ला आपतकालिन कार्य संचालन केन्द्र (DEOC)	Printer DellB1165	सेट	०
१३०.	जिल्ला आपतकालिन कार्य संचालन केन्द्र (DEOC)	HP Base	सेट	१
१३१.	जिल्ला आपतकालिन कार्य संचालन केन्द्र (DEOC)	VHF Base	सेट	१
१३२.	जिल्ला आपतकालिन कार्य संचालन केन्द्र (DEOC)	Printer Canon 2900	सेट	०
१३३.	जिल्ला आपतकालिन कार्य संचालन केन्द्र (DEOC)	Printer Epshon	सेट	०
१३४.	जिल्ला आपतकालिन कार्य संचालन केन्द्र (DEOC)	Solar Inverter with battery	सेट	०
१३५.	जिल्ला आपतकालिन कार्य संचालन केन्द्र (DEOC)	Projector with Screen	सेट	१
१३६.	जिल्ला आपतकालिन कार्य संचालन केन्द्र (DEOC)	Smart TV	सेट	१
१३७.	जिल्ला आपतकालिन कार्य संचालन केन्द्र (DEOC)	Teliphone	सेट	१
१३८.	जिल्ला आपतकालिन कार्य संचालन केन्द्र (DEOC)	Solar Pannel	वटा	६
१३९.	जिल्ला आपतकालिन कार्य संचालन केन्द्र (DEOC)	Wireless Router	सेट	१
१४०.	जिल्ला आपतकालिन कार्य संचालन केन्द्र (DEOC)	Printer Canon 240	सेट	१
१४१.	जिल्ला आपतकालिन कार्य संचालन केन्द्र (DEOC)	Revolving Chair	वटा	१

क्र.स.	सामग्री रहेको स्थान	विवरण	इकाई	मौज्दात परिमाण
१४२.	जिल्ला आपतकालिन कार्य संचालन केन्द्र (DEOC)	Filing Steel Cabinet	वटा	१
१४३.	जिल्ला आपतकालिन कार्य संचालन केन्द्र (DEOC)	Storing cabinet	सेट	०
१४४.	जिल्ला आपतकालिन कार्य संचालन केन्द्र (DEOC)	Office Table	वटा	३
१४५.	जिल्ला आपतकालिन कार्य संचालन केन्द्र (DEOC)	Doormat	वटा	१
१४६.	जिल्ला आपतकालिन कार्य संचालन केन्द्र (DEOC)	Wood File Rack	वटा	२
१४७.	जिल्ला आपतकालिन कार्य संचालन केन्द्र (DEOC)	Notice Board	वटा	१
१४८.	जिल्ला आपतकालिन कार्य संचालन केन्द्र (DEOC)	Dust Bin	वटा	२
१४९.	जिल्ला आपतकालिन कार्य संचालन केन्द्र (DEOC)	Visitor Chair	वटा	५
१५०.	जिल्ला आपतकालिन कार्य संचालन केन्द्र (DEOC)	Suggestion Box	वटा	१
१५१.	जिल्ला आपतकालिन कार्य संचालन केन्द्र (DEOC)	Table fan	वटा	१
१५२.	जिल्ला आपतकालिन कार्य संचालन केन्द्र (DEOC)	Stil File Rack	वटा	१
१५३.	जिल्ला आपतकालिन कार्य संचालन केन्द्र (DEOC)	Map Board	वटा	१
१५४.	जिल्ला आपतकालिन कार्यसंचालन केन्द्र (DEOC)	हेण्ड सेट	वटा	७
१५५.	जिल्ला आपतकालिन कार्यसंचालन केन्द्र (DEOC)	display board(tv)	वटा	१
१५६.	जिल्ला आपतकालिन कार्यसंचालन केन्द्र (DEOC)	फ्लिड टेन्ट	वटा	१
१५७.	जिल्ला आपतकालिन कार्यसंचालन केन्द्र (DEOC)	सिलिपिड ब्याग	वटा	३
१५८.	जिल्ला आपतकालिन कार्य संचालन केन्द्र (DEOC)	जिन्स कपडा	रोल	२,५
१५९.	जिल्ला आपतकालिन कार्य संचालन केन्द्र (DEOC)	ड्रोन क्यामरा	वटा	१
१६०.	गुलरिया नगरपालिका	लाईफ जाकेट	पिस	१७
१६१.	गुलरिया नगरपालिका	सुरक्षा हेल्मेट	पिस	१५
१६२.	गुलरिया नगरपालिका	हेड ल्याम्प	पिस	५
१६३.	गुलरिया नगरपालिका	स्टेचर	पिस	३
१६४.	गुलरिया नगरपालिका	गैठी	पिस	१
१६५.	गुलरिया नगरपालिका	बेल्चा	पिस	१
१६६.	गुलरिया नगरपालिका	गल	पिस	१
१६७.	गुलरिया नगरपालिका	ह्यामर	पिस	१
१६८.	गुलरिया नगरपालिका	हाते माइक	पिस	२
१६९.	गुलरिया नगरपालिका	सुरक्षा बुट	पिस	१
१७०.	गुलरिया नगरपालिका	वर्किंग ग्लोब्स	पिस	७
१७१.	गुलरिया नगरपालिका	सुरक्षा ग्लोब्स	पिस	५
१७२.	गुलरिया नगरपालिका	कटन डोरी	पिस	१
१७३.	गुलरिया नगरपालिका	प्लास्टिक डोरी	पिस	१
१७४.	गुलरिया नगरपालिका	सिन टेप	पिस	१
१७५.	गुलरिया नगरपालिका	प्राथमिक उपचार किट	पिस	१
१७६.	गुलरिया नगरपालिका	स्टिल बाल्टी	पिस	४
१७७.	गुलरिया नगरपालिका	प्लास्टिक बाल्टी	पिस	७
१७८.	गुलरिया नगरपालिका	टायर ट्युब	पिस	१
१७९.	गुलरिया नगरपालिका	ह्याण्ड पम्प	पिस	१
१८०.	गुलरिया नगरपालिका	थ्रो एण्ड टो	पिस	१

क्र.स.	सामाग्री रहेको स्थान	विवरण	इकाई	मौज्दात परिमाण
१८१.	गुलरिया नगरपालिका	नी प्याड	पिस	७
१८२.	गुलरिया नगरपालिका	फायर एक्टेन्सन	पिस	५
१८३.	गुलरिया नगरपालिका	व्याक बोर्ड	पिस	०
१८४.	गुलरिया नगरपालिका	क्रो बार	पिस	०
१८५.	गुलरिया नगरपालिका	व्याक प्याक झोला	पिस	०
१८६.	गुलरिया नगरपालिका	सेफ्टी बेल्ट	पिस	०
१८७.	गेरुवा गाउँपालिका	Life Jacket	Psc	१००
१८८.	गेरुवा गाउँपालिका	Siren(Small & Big)	Psc	५
१८९.	गेरुवा गाउँपालिका	हाते माइक	Psc	४
१९०.	गेरुवा गाउँपालिका	Torch	Psc	१०
१९१.	गेरुवा गाउँपालिका	First Aid Kit Box	Psc	५
१९२.	गेरुवा गाउँपालिका	Engine Boat	Psc	
१९३.	गेरुवा गाउँपालिका	Rescue & Rope Bag	psc	१०
१९४.	गेरुवा गाउँपालिका	Rubber Boat & necassary Materails	psc	१
१९५.	गेरुवा गाउँपालिका	Safety Helmate	psc	१०
१९६.	गेरुवा गाउँपालिका	Fire Extinguisher	psc	८
१९७.	गेरुवा गाउँपालिका	Wheel Chair	psc	२०
१९८.	गेरुवा गाउँपालिका	Shovel	psc	१५
१९९.	गेरुवा गाउँपालिका	Pick Axe	psc	२५
२००.	गेरुवा गाउँपालिका	Whistle	psc	४५
२०१.	गेरुवा गाउँपालिका	Working Gloves	psc	५३
२०२.	गेरुवा गाउँपालिका	Rubber Tube	psc	१०
२०३.	गेरुवा गाउँपालिका	Tent (Tripal)	psc	१२
२०४.	गेरुवा गाउँपालिका	Stretcher	psc	१८
२०५.	गेरुवा गाउँपालिका	Plastic Stretcher	psc	२५
२०६.	गेरुवा गाउँपालिका	Foot/Head Lamp	psc	२०
२०७.	गेरुवा गाउँपालिका	Hammer	psc	३०
२०८.	गेरुवा गाउँपालिका	Crowbar	psc	२३
२०९.	गेरुवा गाउँपालिका	Gumboot	psc	४५
२१०.	गेरुवा गाउँपालिका	Raincoat	psc	२३
२११.	गेरुवा गाउँपालिका	Safety Helmate	psc	२४
२१२.	गेरुवा गाउँपालिका	Hasiya	psc	१०
२१३.	गेरुवा गाउँपालिका	Jerkin	psc	३५
२१४.	गेरुवा गाउँपालिका	Gal	psc	३७
२१५.	गेरुवा गाउँपालिका	Toilet Chair	psc	२२
२१६.	गेरुवा गाउँपालिका	Auxiliary Crutches	psc	२३
२१७.	गेरुवा गाउँपालिका	Elbow Crutches	psc	१७
२१८.	गेरुवा गाउँपालिका	Hot water bags	psc	५
२१९.	गेरुवा गाउँपालिका	Due Mattress	psc	४५

क्र.स.	सामाग्री रहेको स्थान	विवरण	इकाई	मौज्दात परिमाण
२२०.	गेरुवा गाउँपालिका	Steel Thormus	psc	१२
२२१.	गेरुवा गाउँपालिका	Emergency Kit with Rope	psc	१५
२२२.	गेरुवा गाउँपालिका	Sleeping Mattress (Kammal)	psc	३४
२२३.	गेरुवा गाउँपालिका	Portables Chairs	psc	३४
२२४.	गेरुवा गाउँपालिका	Walkers	psc	१२
२२५.	गेरुवा गाउँपालिका	Portables cribs	psc	३४
२२६.	गेरुवा गाउँपालिका	Dora Mosquito Net	psc	१२
२२७.	गेरुवा गाउँपालिका	Thermal Gun	psc	५
२२८.	गेरुवा गाउँपालिका	Water Filter	psc	६
२२९.	गेरुवा गाउँपालिका	Water Drum	psc	५
२३०.	गेरुवा गाउँपालिका	Umbrella	psc	४
२३१.	गेरुवा गाउँपालिका	Rope	psc	१३
२३२.	गेरुवा गाउँपालिका	Iron Cutter	psc	५
२३३.	गेरुवा गाउँपालिका	Jug	psc	१५
२३४.	मधुवन न.पा.	बेल्चा	थान	३
२३५.	मधुवन न.पा.	सर्ट फायर सिलिण्डर	थान	२
२३६.	मधुवन न.पा.	हेल्मेट	थान	८
२३७.	मधुवन न.पा.	स्ट्रेचर	थान	६
२३८.	मधुवन न.पा.	ट्युबबोट प्लाष्टिक	थान	३
२३९.	मधुवन न.पा.	साईरन	थान	५
२४०.	मधुवन न.पा.	डोरी	गुच्छा	५
२४१.	मधुवन न.पा.	रेनकोट	थान	२
२४२.	मधुवन न.पा.	कम्मल	थान	८
२४३.	मधुवन न.पा.	लाईफ ज्याकेट	थान	२३
२४४.	मधुवन न.पा.	त्रिपाल	थान	०
२४५.	मधुवन न.पा.	लाईफ भेष्ट	थान	५
२४६.	मधुवन न.पा.	बुट	थान	११
२४७.	मधुवन न.पा.	रबर ट्यूव	थान	४
२४८.	मधुवन न.पा.	पञ्जा	जोर	६
२४९.	मधुवन न.पा.	बन्चरो	थान	०
२५०.	मधुवन न.पा.	कोदालो	थान	०
२५१.	मधुवन न.पा.	आरा	थान	०
२५२.	मधुवन न.पा.	टयक्टर	गोटा	१
२५३.	मधुवन न.पा.	टिप्पर	गोटा	१
२५४.	मधुवन न.पा.	जे.सि.भी.	गोटा	१
२५५.	मधुवन न.पा.	दमकल	गोटा	१
२५६.	मधुवन न.पा.	रोलर	गोटा	१
२५७.	मधुवन न.पा.	एम्बुलेन्स	गोटा	२
२५८.	बारबर्दिया नपा	क्याराविना	गोटा	०

क्र.स.	सामाग्री रहेको स्थान	विवरण	इकाई	मौज्दात परिमाण
२५९.	बारबर्दिया नपा	बेल्चा	गोटा	६
२६०.	बारबर्दिया नपा	घन	गोटा	५
२६१.	बारबर्दिया नपा	बन्चरो	गोटा	२
२६२.	बारबर्दिया नपा	घैटी	गोटा	२
२६३.	बारबर्दिया नपा	इनधन आरा	गोटा	३
२६४.	बारबर्दिया नपा	हाते आरा	गोटा	५
२६५.	बारबर्दिया नपा	टर्च लाइट	गोटा	६
२६६.	बारबर्दिया नपा	रेनकोट	गोटा	३
२६७.	बारबर्दिया नपा	गमबुट	गोटा	४
२६८.	बारबर्दिया नपा	चस्मा -पानीमा लगाउने)	गोटा	५
२६९.	बारबर्दिया नपा	सोलार प्यान	गोटा	४
२७०.	बारबर्दिया नपा	रवर बोट	गोटा	३
२७१.	बारबर्दिया नपा	लाइफ ज्याकेट	गोटा	५०
२७२.	बारबर्दिया नपा	हेल्मेट	गोटा	१५
२७३.	बारबर्दिया नपा	टेन्ट हाउस	गोटा	१ सेट
२७४.	बारबर्दिया नपा	डोरी	गोटा	४ रोल
२७५.	बारबर्दिया नपा	अपाङ्ग मैत्री चर्पी	गोटा	५
२७६.	बारबर्दिया नपा	गोदाम घर (कन्टेनर)	गोटा	१
२७७.	बारबर्दिया नपा	श्रो व्याग	गोटा	५
२७८.	बारबर्दिया नपा	साइरन	गोटा	१०
२७९.	बारबर्दिया नपा	त्रिपाल	गोटा	२०० थान
२८०.	राजापुर नपा	रेस्क्यु टुउव	थान	१०
२८१.	राजापुर नपा	रेस्क्यु भेस्ट	थान	६
२८२.	राजापुर नपा	रेनकोट	थान	५
२८३.	राजापुर नपा	रवर बोट	थान	१
२८४.	राजापुर नपा	स्टेचर	थान	३१
२८५.	राजापुर नपा	सब्ल	गोटा	१७
२८६.	राजापुर नपा	सानो हाटे आरी	थान	१०
२८७.	राजापुर नपा	साईनिङ्ग ज्याकेट	थान	५
२८८.	राजापुर नपा	सन ग्लास	गोटा	२७
२८९.	राजापुर नपा	सलाई रिन्च	सेट	१
२९०.	राजापुर नपा	रुख काट्ने मेसिन	सेट	२
२९१.	राजापुर नपा	घन	गोटा	१०
२९२.	राजापुर नपा	छाता	गोटा	३
२९३.	राजापुर नपा	ट्रो व्याग डोरी	थान	६
२९४.	राजापुर नपा	टुल बक्स	सेट	२
२९५.	राजापुर नपा	ड्रील मेसिन	सेट	३
२९६.	राजापुर नपा	डाइरेक्सन टेप	रोल	१
२९७.	राजापुर नपा	बेल्चा	गोटा	१८

क्र.स.	सामाग्री रहेको स्थान	विवरण	इकाई	मौज्दात परिमाण
२९८.	राजापुर नपा	बुट	जोडा	५८
२९९.	राजापुर नपा	बन्चरो	थान	१०
३००.	राजापुर नपा	मेजरि. टेप	थान	४
३०१.	राजापुर नपा	माक्स राम्रोमा	थान	६
३०२.	राजापुर नपा	नाईलन डोरी	रोल	२
३०३.	राजापुर नपा	पन्जा	जोडा	५२
३०४.	राजापुर नपा	फस्ट एड	सेट	२
३०५.	राजापुर नपा	फलाम काट्ने आरी	गोटा	१०
३०६.	राजापुर नपा	प्लास्टिक मझौला डोरी	रोल	८
३०७.	राजापुर नपा	प्लास्टिक मोटो डोरी	रोल	१
३०८.	राजापुर नपा	प्लास्टिक पाटलो डोरी	रोल	२
३०९.	राजापुर नपा	पिन्चर ताल्ने	सेट	१
३१०.	राजापुर नपा	त्रिपाल	गोटा	५०
३११.	राजापुर नपा	लाईफ व्वाय	गोटा	२
३१२.	राजापुर नपा	लाइफ ज्याकेट	गोटा	३०
३१३.	राजापुर नपा	कम्बल	गोटा	२०
३१४.	राजापुर नपा	काँटी निकाल्ने	गोटा	५
३१५.	राजापुर नपा	गैटी	गोटा	२५
३१६.	राजापुर नपा	हेड टर्च	गोटा	६
३१७.	राजापुर नपा	हेल्मेट	गोटा	५२
३१८.	राजापुर नपा	ह्यान्ड माईक	गोटा	६
३१९.	राजापुर नपा	प्लाष्टिक बोरा	थान	५०००
३२०.	राजापुर नपा	नाइलन जाली	थान	५०
३२१.	प्लान नेपाल	Dignity Kit	Kit	१००
३२२.	प्लान नेपाल	Hygiene Kit	Kit	१००
३२३.	प्लान नेपाल	Winterization Kit	Kit	२००
३२४.	प्लान नेपाल	Life Saving Kit	Kit	३००
३२५.	प्लान नेपाल	Kitchen Kit	Kit	३००
३२६.	दलित महिला उत्थान संघ गुलरिया	लाइफ ज्याकेट	पिस	६
३२७.	दलित महिला उत्थान संघ गुलरिया	ट्युब	पिस	४
३२८.	दलित महिला उत्थान संघ गुलरिया	हेन्डमाइक	पिस	१
३२९.	दलित महिला उत्थान संघ गुलरिया	स्टेचर	पिस	२
३३०.	नेपाल रेडक्रस सोसाइटी जिल्ला शाखा	त्रिपाल	थान	५००
३३१.	नेपाल रेडक्रस सोसाइटी जिल्ला शाखा	कम्मल	थान	५००
३३२.	नेपाल रेडक्रस सोसाइटी जिल्ला शाखा	मेट्रेस	थान	५००

१४. हेभि सवारी साधनहरुको विवरण

क. स्थानीय तहमा रहेका

क्र. स.	संस्थाको नाम	ठेगाना	सम्पर्क नं.	साधन			
				टिप्पर	स्काभेटर	भ्याकुलोडर	रोलर
१.	गुलरिया नगरपालिका	गुलरिया		२	१	०	१
२.	बारबर्दिया नगरपालिका	बारबर्दिया		१	०	१	१
३.	राजापुर नगरपालिका	राजापुर		१	१	१	२
४.	ठाकुरबाबा नगरपालिका	ठाकुरबाबा		०	२	१	१
५.	बाँसगढी नगरपालिका	बाँसगढी		१	१	१	१
६.	मधुवन नगरपालिका	मधुवन		१	१	१	१
७.	बढैयाताल गाउँपालिका	बढैयाताल		१	०	०	०
८.	गेरुवा गाउँपालिका	गेरुवा		०	०	१	०

ख.निर्माण व्यवसायीसंग रहेका

सि.नं	स्थानीय तहको	फर्मको नाम	उपकरण	संख्य	सम्पर्क व्यक्ति	फोन नं.				
१	गुलरिया न.पा.	यादव कन्स्ट्रक्सन	टिप्पर	२	अशोक यादव	९८५८०२३३०९				
			व्याकूलोड	२						
			इस्काईभेट	१						
२		गुलरिया न.पा.	जय धनन्जय निर्माण सेवा/श्याम ज्ञान एण्ड सन्स कन्स्ट्रक्सन प्रा.लि.	टिप्पर	२	भेषराज पौडेल/ सि.के.पौडेल	९८५८०२०३६२ / ९८४९०५९८८६			
				व्याकूलोड	२					
				इस्काईभेट	१					
३			गुलरिया न.पा.	पौडेल विल्डर्स	टिप्पर	२	हेमन्त पौडेल	९८५८०२७४८८		
					व्याकूलोड	१				
४				गुलरिया न.पा.	मार्क कन्स्ट्रक्सन	टिप्पर	२	रेशम गिरी	९८५८०२८२५८	
						व्याकूलोड	१			
५					गुलरिया न.पा.	जय वागेश्वरी निर्माण सेवा	टिप्पर	२	गोविन्द कंडेल	९८४८९४५५९९ ९८५९०९४८७६
							व्याकूलोड	१		
१	मधुवन न.पा.					कुसुमा देवी निर्माण सेवा	इस्काईभेट	१	मान बहादुर जुम्लीमगर	९८४८०४६८१७
							टिप्पर	२		
							व्याकूलोड	१		
२		मधुवन न.पा.				नमुना कन्स्ट्रक्सन	इस्काईभेट	१	अमर भण्डारी	९८४८०४६६९२
							टिप्पर	४		
							व्याकूलोड	२		
१	ठाकुरबाबा न.पा.		मेनका कन्स्ट्रक्सन			इस्काईभेट	१	तिलक लम्साल	९८५८०२७३८०	
						टिप्पर	४			
				व्याकूलोड		२				
२		ठाकुरबाबा न.पा.	गौली निर्माण सेवा	व्याकूलोड		१	रमेश गौली	९८५८०५४३०५		
				व्याकूलोड	१					
			ठाकुरबाबा न.पा.	अमर कन्स्ट्रक्सन	व्याकूलोड	१	विकास के.सी.	९८६३०८५३३८		

सि.नं	स्थानीय तहको	फर्मको नाम	उपकरण	संख्य	सम्पर्क व्यक्ति	फोन नं.
१	बारबर्दिया न.पा.	जे.ई.निर्माण सेवा	व्याकूलोड	१	जनक विष्ट	९८५१०७७८७१
२		कन्काई कन्स्ट्रक्सन	व्याकूलोड	१	निर्मल कुमार बुढाक्षेत्री	९८५८०२७७६१
३		श्री सदा शिव कन्स्ट्रक्सन	टिप्पर	१	दिपेन्द्र बस्नेत	९८५८०२५३९९
		व्याकूलोड	१			
१	बांसगढी न.पा.	देउती बज्यै निर्माण सेवा	टिप्पर	२	देवीलाल न्यौपाने	९८५८०२१३७६
			इस्काईभेट	१		
			व्याकूलोड	२		
		सुर्खेती खड्का निर्माण सेवा	व्याकूलोड	३	कुल बहादुर खड्का	९८४८०६६८९९
			टिप्पर	३		
१	बढैयाताल गा.पा.	विजय कन्स्ट्रक्सन विना सप्लायर्स	टिप्पर	२	राजेन्द्र श्रेष्ठ	९८४८११५५४
			व्याकूलोड	१		
१	राजापुर	बीरेन्द्र अम्मर निर्माण सेवा	इस्काईभेट	१	नारायण क्षेत्री	९८५८०२११०८
			टिप्पर	२		
			व्याकूलोड	१		
२		तुलसी निर्माण सेवा	इस्काईभेट	१	टिकाराम पौडेल	९८५८०२५१२९
			टिप्पर	२		
			व्याकूलोड	१		
३		तिमिल्लेना विल्डर्स	ग्रेडर	१	सन्तोष तिमिल्लेना	९८५८०२५०८७
			टिप्पर	१		
			व्याकूलोड	१		
४		चित्र कन्स्ट्रक्सन	टिप्पर	२	सन्त गिरी	९८५१२१७५२२
	व्याकूलोड		१			
५	डि.वि. निर्माण सेवा	व्याकूलोड	१	दिल बहादुर चौधरी	९८५८०३२४७५	
१	गेरुवा	निरौला विल्डर्स	व्याकूलोड	१	राज कुमार चौधरी	९८५८०२५२९०

## १५. दक्ष जनशक्ती

क. जिल्ला प्रहरी कार्यालय बर्दिया

सि.नं.	जनशक्तिको संख्यात्मक विवरण	प्रहरी कार्यालय	सि.प्र.अ.	जु.प्र.अ.	प्र.ब.ह./प्रह.	प्र.ज.	जम्मा
१	पौडिन जान्ने	जि.प्र.का.बर्दिया	२	९	१९	२०	५०
	जम्मा		२	९	१९	२०	५०

विपद् व्यवस्थापन तालिम प्राप्त जनशक्ति विवरण

सि.नं.	दर्जा	तालिम प्राप्त जनशक्तिको नाम	तालिमको विषयवस्तु	कार्यदिन	सम्पर्क नम्बर
१	प्र.ब.ह.	डम्मबर बहादुर शाही	विपद् व्यवस्थापन	१०	९८५१२८४२८८
२	प्र.ह.	शहाबुद्दिन शाह	विपद् व्यवस्थापन	४५	९८४८१११३७३
३	प्र.ज.	अनिल कुमार हरिजन	विपद् व्यवस्थापन	४५	९८६४४९३०११

सि.नं.	दर्जा	तालिम प्राप्त जनशक्तिको नाम	तालिमको विषयवस्तु	कार्यदिन	सम्पर्क नम्बर
४	प्र.ज.	सन्तोष सुनाम	विपद् व्यवस्थापन	४५	९८१२५४८७९०
५	प्र.ज.	ईन्द्रा बुढा मगर	विपद् व्यवस्थापन	४५	९८२४६७७१९३
६	प्र.ज.	सुरेन्द्र सुनार	विपद् व्यवस्थापन	४५	९८६९३०५०७४
७	प्र.ज.	दिनेश सुनार	विपद् व्यवस्थापन	४५	९८६८६८१०५५
८	प्र.ज.	रजिब राना मगर	विपद् व्यवस्थापन	४५	९८२३०९४९३२
९	प्र.ज.	दिपक सुनार	विपद् व्यवस्थापन	४०	९८६४७०४५५४

ग. सशस्त्र प्रहरी बल नेपाल नं. ३१ गण हे. क्वा. बर्दिया

सि.नं.	आई.डि.नं.	दर्जा	नामथर	दरबन्दी	कार्यरत स्थान	कै.
१.	२४५४	सप्रनाउ	चन्द्र कुमार थापा	पर्वतीय तालिम शिक्षालय	प्र.सी.सु.गुल्म राजापुर बर्दिया	
२.	२५५९	सप्रनि	जगत बहादुर रावल	नं.४४ गुल्म हे.क्वा.हुम्ला	बिओपि मानपुर टपरा बर्दिया	
३.	३५७३	सप्रनि	गणेश प्रसाद आचार्य	नं.७ गण हे.क्वा. सिराहा	बिओपि धनौरा बर्दिया	
४.	३९९९	सप्रसनि	भुवन खड्का	नं.३१ गण हे.क्वा.बर्दिया	नं.३१ गण हे.क्वा.बर्दिया	
५.	१२२११	सप्रसनि	ईन्द्र बहादुर चौधरी	नं.३१ गण बर्दिया	सुरक्षा बेश कतर्निया बर्दिया	
६.	२१४२०	सप्रबह	फत्तेसिंह थारु	नं.३१ गण हे.क्वा.बर्दिया	प्र.सी.सु.गुल्म राजापुर बर्दिया	
७.	२२९३३	सप्रबह	गोविन्द आङ्गबुहाङ्ग	नं.३१ गण हे.क्वा.बर्दिया	नं.३१ गण हे.क्वा.बर्दिया	
८.	३५०८२	सप्रबह	भक्त बहादुर थापा	नं.४१ रिजर्भ गण चन्द्रौटा	नं.३१ गण हे.क्वा.बर्दिया	
९.	१८०५४	सप्रबह	प्रेम नारायण थारु	नं.३१ गण हे.क्वा.बर्दिया	नं.३१ गण हे.क्वा.बर्दिया	
१०.	४३३८८	सप्रह	हेमन्त खत्री	नं.३१ गण हे.क्वा.बर्दिया	सुरक्षा बेश कतर्निया बर्दिया	
११.	५३०७०	सप्रसह	लाल बहादुर चौधरी	नं.३१ गण हे.क्वा.बर्दिया	सुरक्षा बेश कतर्निया बर्दिया	
१२.	४९१२८	सप्रसह	ओम बहादुर थापा	नं.३१ गण हे.क्वा.बर्दिया	नं.३१ गण हे.क्वा.बर्दिया	
१३.	४९४९९	सप्रसह	सुरेन्द्र बहादुर थापा	नं.३१ गण हे.क्वा.बर्दिया	नं.३१ गण हे.क्वा.बर्दिया	
१४.	४८३३५	सप्रसह	चेतन पौडेल	नं.३२ गण हे.क्वा.सर्खेत	नं.३१ गण हे.क्वा.बर्दिया	
१५.	५१७१०	सप्रसह	यम बहादुर सुनार	नं.३१ गण हे.क्वा.बर्दिया	नं.३१ गण हे.क्वा.बर्दिया	
१६.	५४९८०	सप्रसह	हर्क बहादुर अधिकारी	नं.३१ गण हे.क्वा.बर्दिया	प्र.सी.सु.गुल्म राजापुर बर्दिया	
१७.	५६७८४	सप्रसह	धिरज चन्द	नं.३१ गण हे.क्वा.बर्दिया	बिओपि भगरैया	
१८.	६३५२४	सप्रज	मिलन रोकाया	नं.३१ गण हे.क्वा.बर्दिया	प्र.सी.सु.गुल्म राजापुर बर्दिया	
१९.	६०७२३	सप्रज	भुपेन्द्र सापकोटा	नं.३१ गण हे.क्वा.बर्दिया	प्र.सी.सु.गुल्म राजापुर बर्दिया	
२०.	६१३९५	सप्रज	खगेन्द्र शाही	नं.३१ गण हे.क्वा.बर्दिया	प्र.सी.सु.गुल्म राजापुर बर्दिया	
२१.	६२१५०	सप्रज	रबिन थारु	नं. ३० गण हे.क्वा. बाँके	नं.३१ गण हे.क्वा.बर्दिया	
२२.	६७३७९	सप्रज	आशिष थिङ्ग	नं.३१ गण हे.क्वा.बर्दिया	प्र.सी.सु.गुल्म राजापुर बर्दिया	
२३.	६३०२१	सप्रज	पंकज थारु	नं.३१ गण हे.क्वा.बर्दिया	नं.३१ गण हे.क्वा.बर्दिया	
२४.	६२२५१	सप्रज	गज बहादुर सुनार	नं.३१ गण हे.क्वा.बर्दिया	प्र.सी.सु.गुल्म राजापुर बर्दिया	
२५.	६६१६९	सप्रज	भेषराज सुनार	नं.३१ गण हे.क्वा.बर्दिया	बिओपि टेपरी बर्दिया	
२६.	६७१३४	सप्रज	रामसिंह थारु	नं.३१ गण हे.क्वा.बर्दिया	नं.३१ गण हे.क्वा.बर्दिया	
२७.	५९७४९	सप्रज	बिरेन्द्र थारु	नं.३१ गण हे.क्वा.बर्दिया	सुरक्षा बेश कतर्निया बर्दिया	

## १६. दमकलको विवरण

क्र.सं.	गा.पा./न.पा.	गाडी नम्बर	चालकको नाम	चालकको नम्बर	कार्यालयको नम्बर
१	गुलरिया नगरपालिका	भे १ ग ९२	सरिफ अहमद जोलाह	९८९२४४४९३७	084420444
२	मधुवन नगरपालिका	भे १ ग ७५४	राम बहादुर चौधरी	९८४८२९९००२	084440111
३	राजापुर नगरपालिका	भ १ ग १००	इन्द्र बहादुर चौधरी	९८६८२३६८४४	084460111
४	बाँसगढी नगरपालिका	भे १ क १८९२	मनोज थारु	९८६९७०५०६५	

## १७. हेलिप्याडको विवरण

क्र स	स्थानीय तहको नाम	वडा नं	टोल/बस्तीको नाम	अवस्थित
१.	ठाकुरबाबा नगरपालिका	९	ठाकुरद्वारा नेपाली सेनाको व्यारेक	28°27'18.05"N 81°14'33.54"E
२.	गुलरिया नगरपालिका	४	नेपाली सेनाको क्याम्प	28°13'24.65 N 81°20'03.81 E
३.	बारबर्दिया नगरपालिका	१	बानियाभार	28°21'21.04 N 81°20'24.12 E
४.	राजापुर नगरपालिका	६	अ.स.द.च.मावि.को खुल्ला मैदान	28°25'44.06 N 81°05'39.89 E
५.	बाँसगढी नगरपालिका	५	नेरामावि नजिकै खुल्ला चौर	28°14'23.23"N 81°31'10.94"E

## हेलिकप्टर वस्न सक्ने थप सम्भावित स्थान:

क्र.सं.	स्थानीय तहहरू	वडा नं.	हेलिकप्टर वस्न सक्ने थप सम्भावित स्थान
१	गुलरिया नगरपालिका	२	कृष्णसार संरक्षण क्षेत्र
२		४	कवड हल खेल मैदान
३		५	सिचाइ कार्यालयको मैदान
४		६	गुलरिया न.पा. खेल मैदान
५		१२	कुम्भर प्रा.वि.विक्री, नेरामावि भैसाहीको मैदान
६	बारबर्दिया नगरपालिका	३	वडा नं. ३ को कार्यालयको मैदान
७		४	पञ्जयन्य मा.वि. पदनाहा
८		६	अंशुवर्मा मा.वि. जयनगर, सदाशिव बहुमुखी क्यापस
९		९	वैदी खेल मैदान
१०	मधुवन नगरपालिका	१	सरस्वती प्रा.वि.पथरवोड़ी, त्रिभुवन मा.वि.सूर्यपटुवा

क्र.स.	स्थानीय तहहरु	वडा नं.	हेलिकप्टर वस्न सक्ने थप सम्भावित स्थान
११		३	सामुदायिक भवन भगैयाको कम्पाउण्ड
१२		६	गुराँस मा.वि.को खुल्ला मैदान
१३		८	सुकु मा.वि.को खुल्ला मैदान
१४		९	धर्म ज्योति मा.वि.को खुल्ला मैदान
१५	ठाकुरबावा नगरपालिका	१	त्रिभुवन मा.वि.भुरीगाउँ
१६		३	चुरे मा.वि.को खेल मैदान
१७		६	सारदा मा.वि.को खेल मैदान
१८		९	ठाकुरबाबा मन्दिर परिसर, शिव दल गणको खुल्ला मैदान
१९	राजापुर नगरपालिका	४	अ.स.द.च.मावि.को खुल्ला मैदान
२०		१०	जनचेतना मा.वि. मंगलपुर
२१	बासँगढी नगरपालिका	५	ने.रा.मा.वि. लक्ष्मणपुर
२२	गेरुवा गाउँपालिका	२	एकप्रयि उ.मा.वि.पाताभार
२३		३	कालिका प्रा.वि.पाताभार
२४		४	जनता मा.वि. गोला,ने.रा.मा.वि.गोला
२५		६	जनकल्याण प्रा.वि.मनाउ, नेरा गणेश प्रा.वि.मनाउ
२६		१	अमर ज्योति मा.वि.जमुनि, विरभद्र मा.वि.जमुनि
२७	बडैयाताल गाउँपालिका	५	खैरेनी फाटाँ सामुदायिकको खेल मैदान
२८		६	सर्वेदय नि.मा.वि. खेल मैदान
२९		७	पशुपतिबजार खेल मैदान
३०		९	मुनाल वस्तीको खुल्ला मैदान

\*\*\*समाप्त\*\*\*