

जिल्ला विपद् पूर्वतयारी तथा प्रतिकार्य योजना, २०८२

District Disaster Preparedness and Response Plan, 2025



जिल्ला विपद् व्यवस्थापन समिति,
बर्दिया
श्रावण, २०८२



दस्तावेज: जिल्ला विपद् पूर्वतयारी तथा प्रतिकार्य योजना, २०८२
District Disaster Preparedness and Response Plan, 2025

प्रकाशक: जिल्ला विपद् व्यवस्थापन समिति, बर्दिया

प्रकाशन मिति: २०८२ श्रावण

सर्वाधिकार: ©प्रकाशकमा

सल्लाहकारःसम्पादक: श्री सुरेन्द्र पौडेल, प्रमुख जिल्ला अधिकारी, बर्दिया

सम्पादक: श्री रोशन कुमार कठायत, सहायक प्रमुख जिल्ला अधिकारी, बर्दिया
श्री बिमल गुरुड, प्रशासकीय अधिकृत, जिल्ला प्रशासन कार्यालय

कम्प्यूटर: श्री गंगाराम अधिकारी, कम्प्यूटर अपरेटर, जिल्ला प्रशासन कार्यालय, बर्दिया

जोखिम नक्शा: गुलरिया, मधुवन, राजापुर, ठाकुरबाबा, बाँसगढी र बारबर्दिया नगरपालिका तथा
बढैयाताल र गेरुवा गाउँपालिका

तथ्यांक स्थानीय तह, विषगत कार्यालय, जिल्ला प्रहरी कार्यालय, DEOC

आर्थिक सहयोग:

कार्यकारी सारांश

बर्दिया जिल्ला विभिन्न प्रकारका प्रकोपबाट उत्पन्न हुने विपद्बाट उच्च प्रभावित जिल्ला हो । यो जिल्लामा हरेक वर्ष विशेष गरी बाढी/डुबान, आगलागी, मानव वन्यजन्तु द्वन्द्व, हावाहुरी, सर्पदंश, शितलहर, लू, महामारी, भुकम्प जस्ता प्रकोपका कारण उत्पन्न विपद्बाट बढी प्रभावित भइरहेको पाईन्छ । त्यसैगरी सुख्खा खडेरी, फौजीकिराको प्रकोप, सडक दुर्घटनाबाट पनि जनधनको क्षति भइरहेको पाईन्छ । कर्णाली नदी, बबई नदी, औरही खोला, मान खोलामा आउने बाढी, वर्षाका कारण हुने डुबान, घर वरिपरि निस्कने सर्पको टोकाई र गर्मीयाममा हुने आगलागीका घटना एवम् हिउँदमा हसौं चल्ने शितलहरका कारणले जिल्लाका अधिकांश विपन्न घरपरिवार तथा समुदाय विपद् जोखिममा रहेका छन् । तुलनात्मक रूपमा हरेक वर्ष दोहोरिने र एकैपटक धेरै जनसंख्यालाई प्रभाव पार्ने भएकाले बर्दिया जिल्लामा बाढी/डुबान र हावाहुरी मुख्य प्रकोपको रूपमा रहेको छ । यसर्थ विपद् पूर्वतयारी तथा प्रतिकार्य योजना बाढी विपद्को प्रतिकार्यका लागि बढी केन्द्रित रहेको पाईन्छ । यसका साथसाथै, विगत केही वर्षदेखि विभिन्न माहामारीका प्रभावबाट मानविय क्षती भएको छ । यसकारण यस पूर्वतयारी तथा प्रतिकार्य योजनामा महामारी रोकथाम र नियन्त्रणका लागि आवश्यक पूर्वतयारी र प्रतिकार्य सम्बन्धी क्रियाकलापहरू समेत समेटिएको छ ।

नेपाल सरकार, गृह मन्त्रालयबाट जारी भएको विपद् पूर्वतयारी तथा प्रतिकार्य योजना तर्जुमा मार्गदर्शन, २०६७ (प्रथम संशोधन २०७६), राष्ट्रिय विपद् प्रतिकार्य कार्यढाँचा, २०७० (प्रथम संशोधन, २०७५), विपद् जोखिम न्यूनीकरण तथा व्यवस्थापन ऐन, २०७४ (प्रथम संशोधन, २०७६) जस्ता दस्तावेजहरूका मार्गदर्शन तथा स्थानीय गाउँपालिका र नगरपालिकाबाट निर्माण भएका कानून एवम् संकलित सूचना र सुरक्षा निकायका साथै जिल्ला आपतकालीन कार्यसञ्चालन केन्द्रबाट प्राप्त सूचनाको आधारमा “विपद् पूर्वतयारी तथा प्रतिकार्य योजना, २०८२” तयार गरिएको छ ।

विगतका वर्षहरूमा भएका विपद्का घटनाहरूको असर र प्रभावको आधारमा बर्दिया जिल्लामा विद्यमान वा अनुमानित प्रकोपका कारण सृजित विभिन्न विपद्बाट २० हजार घर परिवारका १ लाख व्यक्तिहरू प्रभावित हुने अनुमान सहित क्षेत्रगत अवधारणा अनुरूप ८ वटा विषयगत क्षेत्रको प्रतिकार्य योजना र प्राथमिकता प्राप्त पूर्वतयारीको कार्य सहितको योजना समावेश गरिएको छ । यसका अलावा विषयगत क्षमता (Capacity) र खाडल (Gap) पहिचान गरिनुका साथै गाउँ/नगरपालिकाहरूको साझा पूर्वतयारी कार्यहरू, स्वास्थ्य आपतकालिन सेवा र जल तथा मौसम विज्ञान कार्यालयको प्रतिकार्य योजना समेत समावेश गरिएको छ । यसरी नै सबै विषयगत क्षेत्रको प्रतिकार्य तथा पूर्वतयारी योजनामा Gender in Emergency र विपद्मा बालबालिकाको संरक्षणलाई मुलप्रवाहीकरण गरिएको छ । साथै, विपद् जोखिम न्यूनीकरणका लागि प्रमुख क्रियाकलापहरू कार्यान्वयन गर्न र मौसम पूर्वानुमानका आधारमा बाढी पूर्व तयारीका लागि जिल्ला स्तरीय कार्य सञ्चालन विधि (Standard Operating Procedure) लाई सन्दर्भ सामग्रीको रूपमा विपद् पूर्वतयारी तथा प्रतिकार्य योजनाको अंगको रूपमा समावेश गरिएको छ ।




प.सं.:०८२/०८३

च.नं.:स्था.प्र./

नेपाल सरकार
गृह मन्त्रालय

जिल्ला प्रशासन कार्यालय

बर्दिया, गुलरिया



Google Plus Code:
683V+HM Gulariya

प्राक्कथन

बर्दिया जिल्ला भौगोलिक, सामाजिक र आर्थिक विविधताले भरिपूर्ण मात्र नभई विपद् जोखिमको दृष्टिले पनि संवेदनशील जिल्ला हो। बाढी, पहिरो, डुबान, आगलागी, चट्याङ, शीतलहर, लु, हावाहुरी, मानव वन्यजन्तु द्वन्द्व, जनानरजन्य रोग, मानव स्वास्थ्यमा असर पार्ने महामारी जस्ता विपद्हरूले प्रत्येक वर्ष जिल्लावासीको जीवन, जीविका र सम्पत्तिमा गम्भीर असर पुऱ्याउँदै आएका छन्। यस सन्दर्भमा विपद् व्यवस्थापन अब केवल प्रतिक्रियात्मक कार्यमा सीमित नभई, पूर्वतयारी, प्रतिकार्य र पुनःस्थापना सबै चरणलाई समेट्ने दिगो र व्यवहारिक योजनाको आवश्यकता अनिवार्य छ।

जिल्ला विपद् पूर्वतयारी तथा प्रतिकार्य योजना, २०८२, यही आवश्यकता पूरा गर्ने उद्देश्यले तयार गरिएको हो। यस योजनामा सम्भावित विपद् पहिचान, जोखिम नक्साङ्कन, स्रोत-साधनको सूचीकरण, सचेतना र क्षमता विकास कार्यक्रम, प्रारम्भिक चेतावनी प्रणाली, राहत तथा उद्धार संयन्त्रको स्पष्ट कार्यविभाजन समावेश गरिएको छ। स्थानीय तह, सुरक्षा निकाय, सरोकारवाला निकाय, सामुदायिक संस्थाहरू र स्वयंसेवक समूहबीचको समन्वयलाई यस योजनाले प्राथमिकता दिएको छ, ताकि विपद् आउनु अघि नै उचित पूर्वतयारी गर्न सकियोस् र विपद् आएपछि छिटो, प्रभावकारी प्रतिकार्य गर्न सकियोस्।


यस योजनाको सफल कार्यान्वयनका लागि सबैको सक्रिय सहभागिता अपरिहार्य छ। जिल्ला प्रशासन कार्यालय मात्र नभई प्रत्येक स्थानीय तह, नागरिक समाज, सञ्चार माध्यम, गैर-सरकारी संस्था तथा निजी क्षेत्र सबैको भूमिकाले यसलाई सार्थक बनाउनेछ। हामीले विपद् व्यवस्थापनलाई सामूहिक जिम्मेवारीको रूपमा लिई, "सुरक्षित जिल्ला, सुरक्षित जीवन" भन्ने लक्ष्यका साथ अगाडि बढ्नुपर्छ।

प्रस्तुत योजनाले विषयगत क्षेत्रको नेतृत्व गर्ने निकाय र सदस्यलाई विपद् जोखिम न्यूनीकरणका लागि पूर्व तयारी गर्न विपद्मा खोज, उद्धारलाई प्रभावकारी बनाउन र विपद् पश्चात राहत, पुनर्स्थापना तथा पुनःनिर्माण गर्न महत्वपूर्ण योगदान गर्ने विश्वास समेत लिएको छ। योजना अद्यावधिक गर्ने क्रममा जिल्ला विपद् व्यवस्थापन समितिका सदस्यहरूको सक्रियता प्रति आभारी छु। त्यसैगरी, विपद् पूर्वतयारी तथा प्रतिकार्य योजना (DPRP), २०८२ छपाईमा सहयोग गर्नुहुने संघ संस्थाहरूलाई धन्यवाद र योजना निर्माण तथा अद्यावधिकमा सक्रिय भई भूमिका निर्वाह गर्ने सहायक प्रमुख जिल्ला अधिकारी श्री रोशन कुमार कठायत, प्रशासकीय अधिकृत एवम् विपद् सम्पर्क व्यक्ति श्री विमल गुरुङ्ग र कम्प्यूटर अपरेटर श्री गंगाराम अधिकारीलाई विशेष धन्यवाद दिन चाहन्छु।

अन्त्यमा, यस योजनाले विपद्का समयमा गरिने प्रतिकार्यलाई सहज र योजनावद्ध गर्ने थप मद्दत गर्नेछ भन्ने विश्वास लिएको छु।

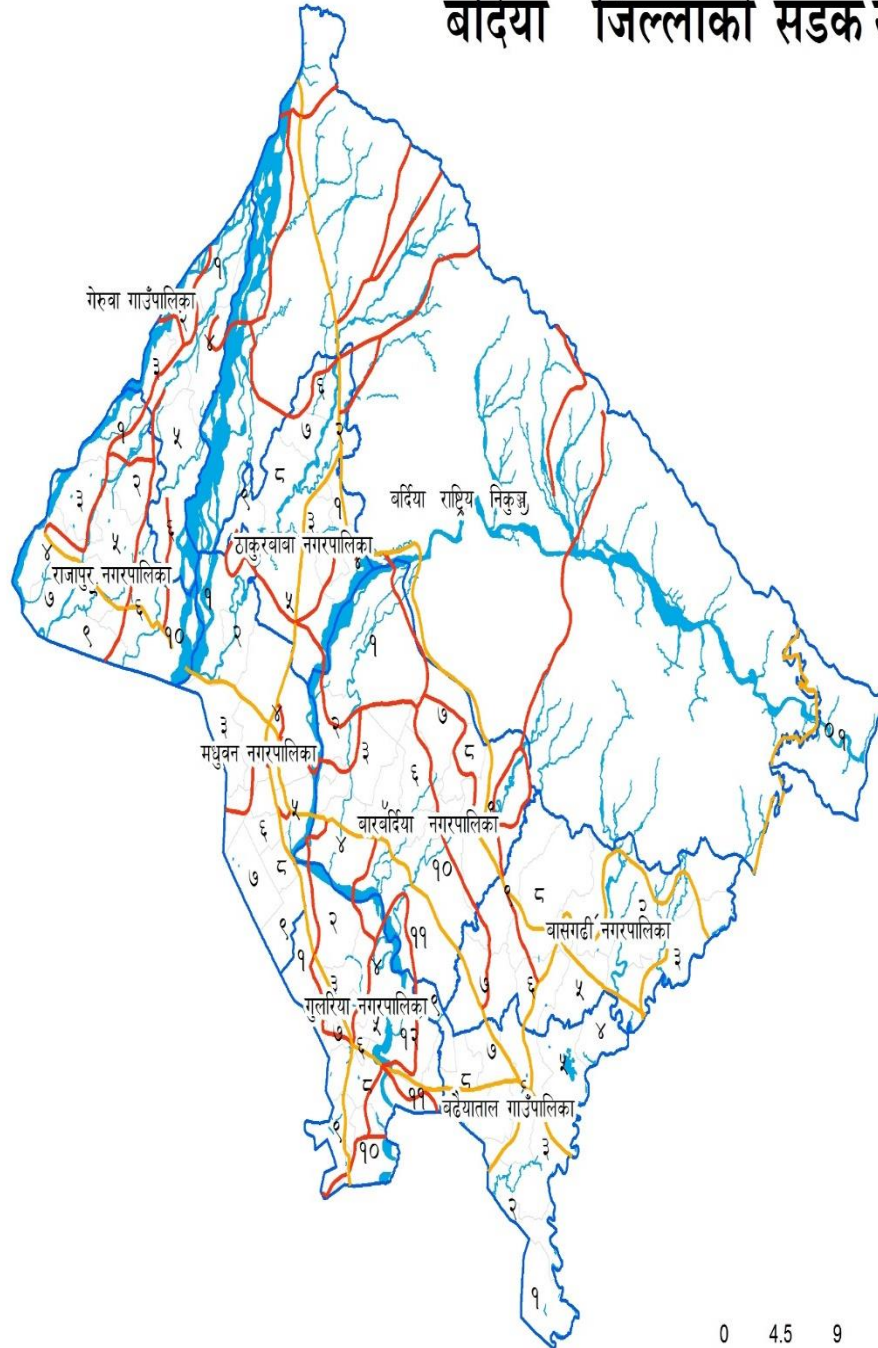
धन्यवाद।

श्रावण, २०८२



सुरेन्द्र पौडेल

प्रमुख जिल्ला अधिकारी एवम्
अध्यक्ष, जिल्ला विपद् व्यवस्थापन समिति

बर्दिया जिल्लाको सडक संजाल नक्सा



 मुख्य सडक
 सहायक सडक

0 4.5 9 18 Kilometers


बिषय सूचि

खण्ड एक	१
१. बर्दिया जिल्लाको संक्षिप्त परिचय	१
१.१ जिल्लाको पृष्ठभूमी	१
१.१.१ भौगोलिक अवस्थिति, सीमाना	१
१.१.२ प्रमुख नदी-नाला र ताल तलैयाहरू:	२
१.१.३ पर्यटकीय स्थल	२
१.१.४ व्यापारिक महत्वका स्थानहरू:	२
१.१.५ राजनैतिक एवं प्रशासनिक विभाजन:	३
१.१.६ भू-क्षेत्रको वर्गीकरण:	३
१.१.७ जलवायु तथा हावापानी:	४
१.१.८ जनसंख्या विवरण:	४
१.२ विपद् जोखिम र संकटासन्नता	५
खण्ड दुई	६
२. विपद् जोखिम तथा प्रभाव आंकलन	६
२.१. पृष्ठभूमी:	६
२.२ विपद् पूर्वतयारी	७
२.३ कार्ययोजनाको उद्देश्य:	८
२.४ कार्ययोजना निर्माण प्रक्रिया	९
२.५ विपद् पूर्वतयारी तथा प्रतिकार्य योजनामा निम्न तीन चरणका कार्यहरू समेटिनेछन् :	१०
२.६ योजनाको सिमितता:	१२
२.७ विपद् व्यवस्थापनका लागि अवलम्बन गरिने रणनीति:	१२
२.८ विपद् व्यवस्थापन सम्बन्धी संबैधानिक कानूनी तथा नीतिगत व्यवस्थाहरू	१३
२.८.१ नेपालको संविधान:	१३
२.८.२ स्थानीय सरकार सञ्चालन ऐन, २०७४:	१४
२.८.३ विपद् जोखिम न्यूनीकरण तथा व्यवस्थापन ऐन, २०७४, नियमावली, २०७६:	१४
२.८.४ १६औं आवधिक योजना (२०८१/८२-२०८५/८६):	१४
२.८.५ विपद् जोखिम न्यूनीकरण राष्ट्रिय नीति, २०७४	१५
२.८.६ राष्ट्रिय विपद् प्रतिकार्यको कार्य ढाँचा, २०७०	१५
२.८.७ दीगो विकास लक्ष्यहरू (सन् २०१५-२०३०)	१५
२.९ कार्ययोजना कार्यान्वयन	२०
२.१० मानवीय प्रतिकार्यमा लैंगिक समानता र सामाजिक समावेशीकरण प्रवर्द्धन	२१
२.११ विपद्को अवस्थामा आधारित आपतकालीन प्रतिकार्य योजना:	२२

खण्ड तीन	२५
३. विपद् जोखिम अवस्थाको विश्लेषण	२५
३.१ विपद्जन्य जोखिम विश्लेषण	२५
३.२ चालु आ.व. २०८१/८२ को विपद्को पूर्वानुमान	२८
३.३ चालु आ.व. २०८१/८२ को विपद्को जोखिमको आंकलन	२९
३.४ चालु आ.व. २०८२/८३ को विपद्को जोखिमको आंकलन	२९
३.४ जिल्लास्थित स्रोत-साधनको आंकलन	३१
३.५ भौतिक साधन स्रोतको आवश्यकता	३३
खण्ड चार	३४
४. विपद्को समिक्षा र सिकाइ	३४
४.१ विगतका आ.व.हरूमा भएको विपद्का घटनाको समिक्षा र सिकाइ	३४
४.२ आ.व. २०८०/०८१ मा विपद्बाट भएको क्षति	३६
४.३ आ.व. २०८१/०८२ मा विपद्बाट भएको क्षति	३६
४.४ उच्च प्राथमिकता दिई तत्काल गर्नु पर्ने कार्यहरू	३७
खण्ड पाँच	३९
५. सम्बन्धित निकायको जिम्मेवारी	३९
५.१ जिल्ला विपद् व्यवस्थापन समिति	३९
५.२ स्थानीय विपद् व्यवस्थापन समिति :	४०
५.३ जिल्ला प्रशासन कार्यालय	४१
५.४ जिल्ला समन्वय समिति	४३
५.५ स्थानीय तह	४३
५.६ सुरक्षा निकाय (नेपाली सेना, सशस्त्र प्रहरी बल नेपाल, नेपाल प्रहरी र नगर प्रहरी)	४५
५.७ राजनीतिक दल	४६
५.८ निजी क्षेत्रको जिम्मेवारी	४६
५.९ स्वास्थ्य कार्यालय/जिल्ला अस्पताल/आयुर्वेद केन्द्र	४६
५.१० खानेपानी तथा सरसफाई कार्यालय	४७
५.११ संघीय आयोजना कार्यान्वयन इकाई र शहरी विकास तथा भवन कार्यालय	४७
५.१२ एकीकृत कृषि तथा पशुपंक्षी विकास कार्यालय	४८
५.१३ शिक्षा विकास तथा समन्वय इकाई	४८
५.१४ नेपाल विद्युत प्राधिकरण	४९
५.१५ डिभिजन वन कार्यालय	४९
५.१६ बर्दिया जिल्ला कार्यक्षेत्र भएका आयोजनाहरू	४९
५.१७ टेलिकम	५०
५.१८ संघसंस्थाको जिम्मेवारी	५०
५.१९ जिल्ला आपत्कालीन कार्यसञ्चालन केन्द्र	५१

५.२० स्थानीय आपत्कालीन कार्यसञ्चालन केन्द्र	५१
५.२१ नेपाल रेडक्रस सोसाइटी, रक्त सञ्चार केन्द्र	५१
खण्ड छ	५२
६. क्षेत्रगत प्रतिकार्य कार्ययोजना	५२
६.१. समन्वय तथा सूचना व्यवस्थापन	५२
६.२. खोज तथा उद्धार	५८
६.३ गैरखाद्य सामग्री तथा शिविर व्यवस्थापन	६४
६.४ खाद्य तथा गोदाम व्यवस्थापन:	७१
३.५ खानेपानी तथा सरसफाई	७९
६.६ संरक्षण	८३
६.७ स्वास्थ्य तथा पोषण:	८९
६.८ आपत्कालिन शिक्षा:	९४
६.९ पुर्नस्थापना तथा पुनर्निर्माण:	१०१
खण्ड सात	१०५
७.प्रतिवेदन तथा अभिलेखन	१०५
७.१ प्रतिवेदन तथा संचार	१०५
७.२ संस्थागत व्यवस्था:	१०५
७.३ अभिलेखिकरण:	१०५

शब्द सक्षेप :

सि.नं.	छोटकरी	विस्तृत
१.	जि.वि.व्य.स. DDMC	जिल्ला विपद् व्यवस्थापन समिति District Disaster Management Committee
२.	स्था.वि.व्य.स. LDMC	स्थानीय विपद् व्यवस्थापन समिति Local Disaster Management Committee
३.	जि.स.स.	जिल्ला समन्वय समिति
४.	प्र.जि.अ.	प्रमुख जिल्ला अधिकारी
५.	जि.स.अ.	जिल्ला समन्वय अधिकारी
६.	प्र.प्र.अ.	प्रमुख प्रशासकीय अधिकृत
७.	न.पा.	नगरपालिका
८.	गा.पा.	गाउँपालिका
९.	स्वा.का.	स्वास्थ्य कार्यालय
१०.	प.से.का.	पशु सेवा शाखा
११.	ने.रे.सो.	नेपाल रेडक्रस सोसाइटी
१२.	ने.से.	नेपाली सेना
१३.	सं.प्र.	संघीय प्रहरी
१४.	प्र.प्र.	प्रदेश प्रहरी
१५.	न.प्र.	नगर प्रहरी
१६.	स.प्र.ब.ने.	सशस्त्र प्रहरी बल नेपाल
१७.	म.बा.शा.	महिला तथा बालबालिका शाखा
१८.	डि.व.का.	डिभिजन वन कार्यालय
१९.	ज.उ.प्र.नि.बि.	जल उत्पन्न प्रकोप नियन्त्रण विभाग
२०.	रा.अ.गै.स.स.	राष्ट्रिय तथा अन्तर्राष्ट्रिय गैरसरकारी संस्था
२१.	UNICEF	United Nations International Children's Emergency Fund
२२.	DHM	Department of Hydrology and Metrology
२३.	D-WASH CC	District Water and Sanitation and Hygiene Coordination Committee
२४.	NRCS	Nepal Red Cross Society
२५.	PDNA	Post Disaster Need Assessme
२६.	LDCRC	Local Disaster Climate and Resilient Committee
२७.	LDCRP	Local Disaster Climate and Resilient Plan
२८.	CSDA	Cluster Specific Details Assessment
२९.	ACT	Assessment Coordination Team

सि.नं.	छोटकरी	विस्तृत
३०.	IRA	Initial Rapid Assessment
३१.	MIRA	Multi Cluster Rapid Assessment
३२.	DPRP	District Disaster Preparedness Plan
३३.	PEOC	Province Emergency Operation Center
३४.	DUDBC	Department of Urban Development and
३५.	DCC	District Coordination Committee
३६.	NFRI Kit	Non Food Relief Item kit
३७.	SAM	Severe Acute Malnutrition
३८.	SFP	Supplementary Feeding Programme
३९.	RRT	Rapid Response Team
४०.	EDPS	Epidemiology Development Programms
४१.	ECD Kit	Early Child Development kit
४२.	LLIN	Long Lasting Insecticidal Net
४३.	QRT	Quick Response Team
४४.	RRT	Rapid Resonse Team
४५.	DRR Portal	Disaster Risk Riduction Portal
४६.	DRR&M Act	Disaster Risk Riduction and management Act
४७.	CC	Camp Coordination
४८.	CM	Camp Management

खण्ड एक

१. बर्दिया जिल्लाको संक्षिप्त परिचय

१.१ जिल्लाको पृष्ठभूमी

लुम्बिनी प्रदेशमा पर्ने बर्दिया जिल्ला नेपालको पश्चिम क्षेत्रको अन्न भण्डारको रूपमा चिनिन्छ । यो जिल्लाको पुर्वमा बाँके, पश्चिममा कैलाली, उत्तरमा सुर्खेत र सल्यान तथा दक्षिणमा भारतको उत्तर प्रदेशको बहराईच जिल्ला पर्दछ । यस जिल्लाको कुल क्षेत्रफल २०२५ वर्ग कि.मी. मध्ये दुई तिहाई भन्दा बढी भु-भाग (६८.७६ प्रतिशत) तराईको समथल जमिनले ओगटेको छ भने बाँकी भाग (३१.२४ प्रतिशत) चुरे पर्वत पर्दछ । विगतमा आदीवासी थारुहरुको बाहुल्यता रहेको यो जिल्ला पछिल्ला दिनहरुमा बाहिरी जिल्लाहरुबाट बसाईसराईको क्रम बढेसंगै जातिय र साँस्कृतिक विविधता रहेको छ ।

सुगौली सन्धीबाट गुमेको भु-भाग मध्ये वि.स. १९१७ मा बाँके, बर्दिया, कैलाली र कञ्चनपुर नेपाललाई फिर्ता आएकोले बर्दिया लगायत उल्लेखित जिल्लाहरु नयाँ मुलुकको रूपमा पनि चिनिन्छन् । यस जिल्लाको नाम बर्दिया रहनुको पछाडी विभिन्न जनश्रुति, धार्मिक एवम् पौराणीक आख्यानहरु रहेको पाइन्छ । ती मध्ये केही यस प्रकार छन् ।

➤ थारु भाषामा गाईगोरु पाल्नेलाई वर्दवा भनिन्छ । बर्दिया जिल्लामा गाईगोरुलाई प्रशस्त चरनक्षेत्र भएकोले धेरै गाई गोरु पाल्ने र वर्दवाहरु धेरै बसोबास गर्ने भएकाले पछि वर्दवाबाट अपभ्रंस भई बर्दिया जिल्ला नामकरण रहेको हो भन्ने भनाई छ ।

➤ साविक पदनाह गा.वि.स. हालको वारबर्दिया नगरपालिकामा वारबर्दिया भन्ने गाँउ छ, पहिले यसै ठाँउमा हरिहर उपाध्याय नामका ठुला जमिन्दारको महल थियो । बर्दियामा खेतिको लागि उपयुक्त जमिन भएको कारण बाहिरबाट बसाई सराई गरी यसै ठाउँमा आउन थाले र यो ठाउँ प्रसिद्ध हुन थाल्यो, अन्तमा यसै ठाउँको नामबाट बर्दिया जिल्ला नामाकरण रहन गएको हो भन्ने भनाई छ ।

जैविक विविधता, दुर्लभ वन्यजन्तु कृष्णसार संरक्षण, बर्दिया राष्ट्रिय निकुञ्ज, देशकै लामो कर्णाली नदी, धार्मिक-भाषिक विविधता, अन्न भण्डार, विविध धार्मिक पर्यटकीय स्थल, धार्मिक साँस्कृतिक, सहिष्णुता सहितको समाज समेतले बर्दियाको चिनारी दिइरहेको छ ।

१.१.१ भौगोलिक अवस्थिति, सीमाना

यस जिल्लाको भौगोलिक अवस्थालाई संक्षेपमा निम्न तालिकाबाट प्रस्तुत गर्न सकिन्छ ।

तालिका-१, भौगोलिक अवस्थिति र सीमाना:

अक्षांस	२८°१७० उत्तरदेखी २८°३९० उत्तर सम्म
देशान्तर	८१°३० पूर्वदेखी ८१°४१०

पूर्व	बाँके जिल्ला
पश्चिम	कैलाली जिल्ला
उत्तर	सुर्खेत र सल्यान जिल्ला
दक्षिण	भारतको उ.प्र.को बहराईच जिल्ला
क्षेत्रफल	२,०२५ व. कि. मि.
औषत लम्बाई	६४ कि.मि.
औषत चौडाई	३५.७१ कि.मि.
उचाई	समुन्द्र सतहबाट १३८ मि. १२७९ मि.सम्म
अधिकतम उचाई	१२७९ मि.(चेपाङ गाउँ)

१.१.२ प्रमुख नदी-नाला र ताल तलैयाहरू:

जलसाधनलाई सबैभन्दा महत्वपूर्ण प्राकृतिक श्रोत रूपमा लिन सकिन्छ । कृषि, उर्जा, उद्योग जस्ता आर्थिक क्षेत्रको विकास गर्न यसको महत्वपूर्ण भूमिका हुनसक्छ । भौगोलिक बनावटका कारण यस जिल्लामा धरातलीय जलश्रोत प्रचुर मात्रामा रहेको छ । यहाँका जलभण्डारहरूमा मूलतः नदिनाला र तालतलैयाहरू पर्दछन् । यस जिल्लामा

बग्ने मुख्य नदी र खोलाहरूमा कर्णाली नदी, गेरुवा नदी, बबई नदी, ओराही खोला, बुढीकुला, मानखोला, डुडुवा नाला, रेउखोला, कुठरा लगनिया खोला आदि पर्दछन् । बाह्रै महिना पानी बग्ने यहाँका नदी र खोलाहरूबाट सिंचाईको सुविधा लिनसक्ने प्रचुर सम्भावना रहेको छ ।

१.१.३ पर्यटकीय स्थल

बबई नदी, सरयु नदी, वेहनावा नाला, भचना ताल, निमकोठिया, सिकोया, इन्टेक पार्क, बर्दिया राष्ट्रिय निकुञ्ज मध्यवर्ती क्षेत्र, बर्दिया राष्ट्रिय निकुञ्ज, बढैयाताल, सतखलुवाताल, चिसापानी पुल, कोठियाघाटमा रहेको नेपालको सबैभन्दा लामो पक्की पुल, कृष्णसार संरक्षण क्षेत्र, पर्वतिया मन्दिर, कोटही मन्दिर, बागेश्वरी मन्दिर, लक्ष्मीनारायण मन्दिर, थारु संग्रालय, सन्तोषी मन्दिर, बालापुर झोलुङ्गे पुल, गोल पार्क, बालापुर झोलुङ्गे पुल चेपाङ गाउँ, ठाकुरद्वारा, डल्ला ÷ गोविन्दपुर ÷ जनकनगर होमस्टे, ठाकुरबाबा मन्दिर, राजापुर गणेश मन्दिर, केदारेश्वर धाम (बाँसगढी), इन्टेक गेरुवा आदि यहाँका पर्यटकीय स्थलका रूपमा रहेका छन् ।

१.१.४ व्यापारिक महत्वका स्थानहरू:

यस जिल्लाको मुख्य बजारको रूपमा रहेको गुलरिया बजारका साथ साथै मधुवन, राजापुर, भुरीगाँउ, बाँसगढी, मैनापोखर, सितलाबजार, बगनाहा, स्याउलीबजार, ठाकुरद्वारा, भोलागौडी, कतर्निया, शान्तिबजार, खोल्टी वजार, पथरैया, विहानी बजार, मनाउँ, जयनगर, मानपुरटपरा, ओराली बजार आदि बर्दियाका मुख्य व्यापारिक

क्षेत्रहरू हुन् ।

१.१.५ राजनैतिक एवं प्रशासनिक विभाजन:

लुम्बिनी प्रदेश भित्र पर्ने यो बर्दिया जिल्लालाई २ वटा गाउँपालिका र ६ वटा नगरपालिका सहितको स्थानीय तह कायम गरीएको छ भने जसमा जम्मा ७५ वडाहरू रहेका छन् । २ गाउँपालिका र ६ नगरपालिकालाई २ वटा संघीय र ४ वटा प्रदेश निर्वाचन क्षेत्रमा विभाजन गरीएको छ । यसको विस्तृत विवरण यस प्रकार छ ।

तालिका नं. २, जिल्लाको राजनैतिक विभाजन:

विवरण	संख्या	नगरपालिका/गाउँपालिका
संघीय निर्वाचन क्षेत्र	२	क्षेत्र नं.१ बाँसगढी नगरपालिका, बढैयाताल गाउँपालिका, गुलरिया न.पा. र बारबर्दिया नगरपालिका क्षेत्र नं.२ मधुवन नगरपालिका, ठाकुरद्वारा नगरपालिका, राजापुर नगरपालिका र गेरुवा गाउँपालिका
प्रदेश निर्वाचन क्षेत्र	४	क्षेत्र नं. १: बाँसगढी नपा र बढैयाताल गापा क्षेत्र नं. २: गुलरिया नपा र बारबर्दिया नपा वडा नं. ४ देखि ११ सम्म क्षेत्र नं. ३: बारबर्दियाको वडा नं.१ देखि ३ सम्म, मधुवन र ठाकुरबाबा नपा क्षेत्र नं. ४: राजापुर नपा र गेरुवा गाउँपालिका
नगरपालिका	६	१.बाँसगढी नपा, २. गुलरिया नपा, ३. बारबर्दिया नपा, ४.मधुवन नपा, ५. ठाकुरबाबा नपा र ६. राजापुर नपा
गाउँपालिका	२	१. बढैयाताल गापा र २. गेरुवा गापा
जम्मा वडा	७५	(१) बाँसगढी नपामा ९ वडा, (२) गुलरिया नपामा १२ वडा, (३) बारबर्दिया नपामा ११ वडा, (४) मधुवन नपामा ९ वडा, (५) ठाकुरबाबा नपामा ९ वडा, (६) राजापुर नपामा १० वडा, (७) बढैयाताल गापामा ९ वडा र (८) गेरुवा गापामा ६ वडा

१.१.६ भू-क्षेत्रको वर्गीकरण:

बर्दिया जिल्लाको भौगोलिक क्षेत्रलाई मुलतः दुई भाग चुरे क्षेत्र र तराई क्षेत्रमा वर्गीकरण गरिएको छ । यो क्षेत्रमा २० डिग्रीभन्दा कम भिरालोपना छ । माथिल्लो क्षेत्रमा चुरेबाट आउने बाढी गाउँ बस्तीमा प्रवेश गर्ने जोखिम छ भने तल्लो क्षेत्र समथर भू-भागको क्षेत्रमा भिरालोपनको अभावले गर्दा वर्षायाममा पानी जम्ने र निकासको समस्याले बाढी डुवानको रूप पनि लिने गर्दछ ।

१.१.७ जलवायु तथा हावापानी:

यस जिल्लाको भौगोलिक बनावट अनुसार हावापानी पनि तीन प्रकारको पाईन्छ । चूरे क्षेत्रमा शितोष्ण र तराइ क्षेत्रमा उष्ण (Tropical) प्रकारको हावापानी पाईन्छ । अधिकतम वार्षिक वर्षा २०५० मि.मि.रेकर्ड भएको पाईन्छ । बर्दिया जिल्लाको जलवायुको अभिलेख अनुसार औषत न्युनतम वर्षा १११८ मी.ली. छ । जसमध्ये ८५ प्रतिशत वर्षा मनसुन याममा हुने गर्दछ । तुलनात्मक रूपले उत्तरी क्षेत्रमा बर्दिया निकुञ्जको घना जङ्गलको प्रभावले बढी पानी पर्दछ । यस जिल्लाको औसत सापेक्षिक आद्रता ७१.४ छ । हावाको औसत वेग ३ कि.मि. प्रति घण्टा छ ।

हावापानीको दृष्टिले बर्दिया जिल्लालाई मुलतः ३ भागमा विभाजन गर्न सकिन्छ ।

- क) गर्मी सुख्खा र समशितोष्ण हावापानी (Hot Dry sub-tropical climate)
- ख) न्यानो सुख्खा समशितोष्ण हावापानी (Warm Dry sub-tropical climate)
- ग) शितोष्ण आद्र हावापानी (Cool moist Tropical)

१.१.८ जनसंख्या विवरण:

जनगणना २०७८ अनुसार बर्दिया जिल्लामा कुल जनसंख्या ४,५९,९०० रहेको छ । जसमा पुरुषको जनसंख्या २,१६,७६६ जना र महिलाको जनसंख्या २,४३,१३४ जना छ । यस जिल्लामा कुल परिवार संख्या १,०६,३२६ छ । औषत घरपरिवारको आकार ४.३३ छ । जनघनत्व २२७ प्रति वर्ग कि.मि र वार्षिक जनसंख्या बृद्धि दर ०.७२ रहेको छ । यस जिल्लाको २०३८ देखि २०७८ सम्मको जनसंख्यालाई तालिका ३ मा देखाइएको छ ।

तालिका ३, जनसंख्याको विवरण:

जनगणना (वर्ष)	जनसंख्या					बृद्धि प्रतिशत	घरघुरी संख्या	परिवारको औषत आकार
	कुल	पुरुष	प्रतिशत	महिला	प्रतिशत			
२०३८	५९९०४४	२९०३१३	४८.४६	९५१६५	५१.५४	३.८५		७.५
२०४८	२९०३१३	१७४४५४	५०.७९	१४२३८६	५०.७९	३.७	४१२९८	७.०
२०५८	३८२६४९	१९२६५५	५०.३५	१८९९९४	५०.३५	२.७९	५९५६९	६.४२
२०६८	४२६५७६	२०५०८०	४८.०७	२२१४९६	५१.९३	१.०९	८३१४७	५.१३
२०७८	४५९९००	२१६७६६	४७.१	२४३१३४	५२.९	०.७२	१०६३२६	४.३३

तालिका ४, स्थानीय तह अनुसारको जनसंख्या:

स्थानीय तह	परिवार संख्या	जम्मा जनसंख्या	पुरुष	महिला	परिवारको औसत आकार	लैङ्गिक अनुपात	वार्षिक जनसंख्या वृद्धिदर (%)	जनघनत्व
बढैयाताल गा.पा.	१२९६१	५२८१८	२४३८४	२८४३४	४.०८	८५.७६	०.९४	४५९
बाँसगढी न.पा.	१५०९१	६३२५२	२९३०७	३३९४५	४.१९	८६.३४	१.१९	३०७
बारबर्दिया न.पा.	१६८९७	७२५३३	३४१२६	३८४०७	४.२९	८८.८५	०.६२	३२१
गेरुवा गा.पा.	७७६२	३३५१४	१५३६३	१८१५१	४.३२	८४.६४	-०.३८	४२७

स्थानीय तह	परिवार संख्या	जम्मा जनसंख्या	पुरुष	महिला	परिवारको औसत आकार	लैङ्गिक अनुपात	वार्षिक जनसंख्या वृद्धिदर (%)	जनघनत्व
गुलरीया न.पा.	१६००२	७४५०५	३६७२७	३७७७८	४.६६	९७.२२	१.०७	६३०
मधुवन न.पा.	१२४४४	५०७३९	२३३१०	२७४२९	४.०८	८४.९८	०.८५	३९१
राजापुर न.पा.	१३६५९	६०८३१	२८६०७	३२२२४	४.४५	८८.७८	०.२०	४७९
ठाकुरबाबा न.पा.	११४६९	४९४२०	२२८७०	२६५५०	४.३१	८६.१४	१.०५	४७३
संस्थागत	४१	२२८८	२०७२	२१६	-	-	-	-
जम्मा	१०६३२६	४५९९००	२१६७६६	२४३१३४	४.३३	८९.१५	०.७२	२२७

स्रोत: केन्द्रीय तथ्याङ्क विभाग

१.२ विपद् जोखिम र संकटासन्नता

बर्दिया जिल्ला बहु प्रकोपीय दृष्टिकोणले उच्च जोखिममा रहेको जिल्ला मध्य एक हो । यस जिल्लाको भौगोलिक अवस्थिति, धरातलीय स्वरूप, माटो, जलवायु विविधता र संवेदनशीलता नै प्रकोपका मुख्य कारण हुन् खासगरी भौगोलिक अवस्था, प्राकृतिक श्रोतसाधनको उचित व्यवस्थापनमा कमी, अव्यवस्थित भू-उपयोग, भवन आचारसंहिता अनुरूप संरचना तथा निर्माणमा कमी एवम् खडेरी, आगलागी, जंगली जनावरको आक्रमण एवं जलउत्पन्न प्रकोपहरुबाट सिर्जना भईरहेको छ । विगतदेखि हालसम्मको प्रकोपको इतिहासलाई नियाल्दा यस जिल्ला देहायका प्रकोपहरुबाट बढि प्रभावित भएको देखिन्छ । बर्दिया जिल्लामा रहेका प्रमुख प्रकोपहरुको रूपमा बाढी/डुबान, जंगली जनावरको आतंक, आगलागी, सडक दुर्घटना, हावाहुरी, शितलहर, खडेरी, असिना, किटजन्य आतंक, शर्पदंश, लु जस्ता प्रकोपहरुको रहेको छन् । यस बाहेक बर्दिया जिल्लामा रहेका पुराना सरकारी तथा नीजि संरचनाहरु, विद्यालय भवनहरु भवन निर्माण आचारसंहिताको बिना तथा प्रायः कुनैपनि प्राविधिक परामर्श बिना नै निर्माण गरिएकाले समेत बर्दिया जिल्ला संकटासन्नतामा पर्दछ ।

संकटासन्नताको कारणहरु

- **जलवायु परिवर्तन:** बर्दियामा जलवायु परिवर्तनका कारण वर्षा अनियमित हुने, बाढी र सुख्खा जस्ता संकटहरु बढ्ने सम्भावना छ ।
- **नदी किनारको अव्यवस्थित बसोबास:** नदी किनारमा अनधिकृत बस्तीहरु विस्तार हुँदा बाढीले बढी क्षति पुर्याउँछ ।
- **जंगल कटान:** जंगल कटानले जमिनको सम्हाल कमजोर हुने र भू-क्षरण तथा भूस्खलन बढ्ने खतरा रहन्छ ।
- **सडक तथा पूर्वाधारको कमजोर स्थिति:** विपद्को समयमा सडक तथा अन्य पूर्वाधार नष्ट हुनाले उद्धार कार्यमा समस्या आउँछ ।

खण्ड दुई

२. विपद् जोखिम तथा प्रभाव आंकलन

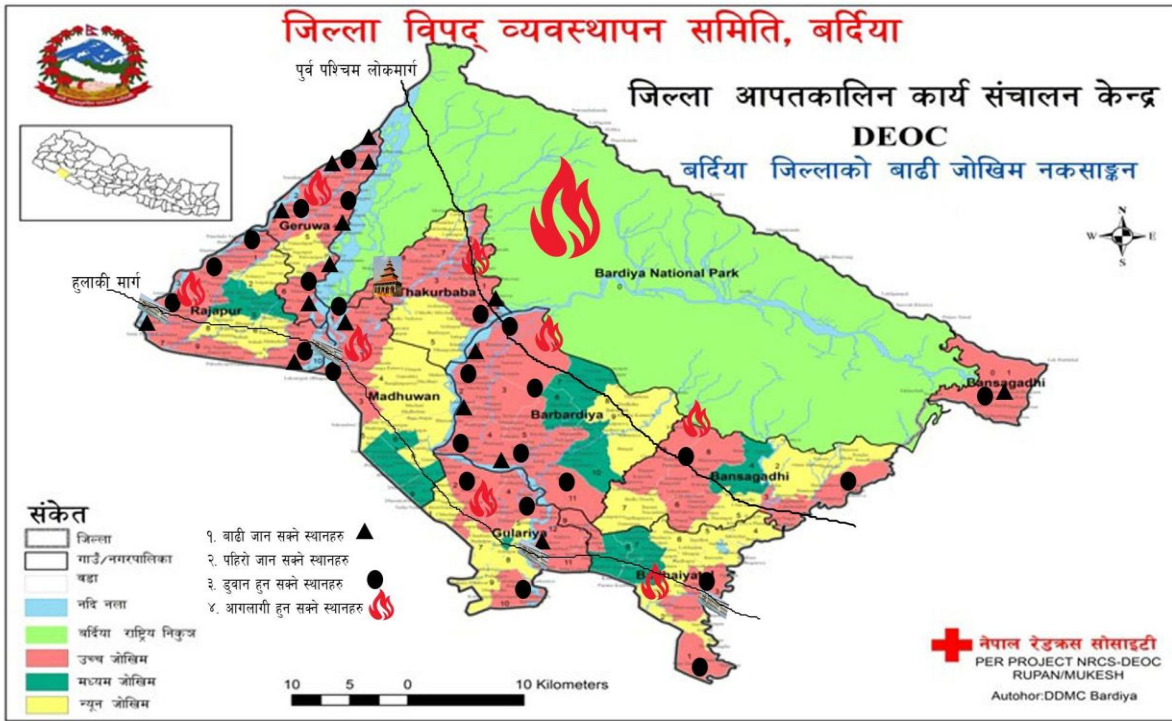
२. परिचय

२.१. पृष्ठभूमि:

नेपाल बाढी, पहिरो, आगलागी, खडेरी, अतिवृष्टी, शितलहर तथा भूकम्प जस्ता प्रकोपबाट उच्च जोखिममा रहेको छ । यस्ता प्रकोपबाट हुने जोखिमलाई न्युनिकरण गर्न र प्रकोप सृजित विपद्को समयमा प्रभावकारी रूपमा मानवीय सहायता परिचालन गर्न र सम्बन्धित निकायहरूको जिम्मेवारीलाई प्रष्ट किटान गर्नका लागि विपद् पूर्वतयारी तथा प्रतिकार्य योजनाले महत्वपूर्ण भूमिका निर्वाह गर्दछ । आपत्कालीन अवस्थामा गरिने प्रभावकारी मानवीय प्रतिकार्यमा संलग्न सरोकारवाला निकायहरूको पूर्वतयारीको स्तर र उनीहरूको क्षमता तथा उपलब्ध स्रोत साधनको ठूलो प्रभाव पर्दछ । तसर्थ प्राकृतिक तथा मानव सिर्जित जुनसुकै विपद्का घटनाबाट हुन सक्ने जीउधनको जोखिम न्यूनीकरण गर्नका लागि विपद् पूर्वतयारी तथा प्रतिकार्य योजना एउटा महत्वपूर्ण पक्ष हो । यसले विपद्को सामना गर्ने क्षमतालाई वृद्धि गर्ने र समुदायहरूलाई विपद् उत्थानशील गराउने कार्यमा मद्दत पुऱ्याउँदछ । यसै सन्दर्भमा गृह मन्त्रालयले तयार गरेको “विपद् पूर्वतयारी तथा प्रतिकार्य योजना तर्जुमा मार्गदर्शन २०६७” पहिलो संशोधन २०७६ को आधारमा जिल्लास्थित सरोकारवालाहरू तथा विषयगत क्षेत्रको नेतृत्व गर्ने सदस्यसंगको छलफल र अन्तक्रिया गरी विपद्को जोखिम न्यूनीकरण र सामना गर्ने क्षमताको विकास गर्न जिल्ला विपद् व्यवस्थापन समितिले विपद् पूर्वतयारी तथा प्रतिकार्य योजना २०६८ साल देखि नै तर्जुमा गरी कार्यान्वयन गर्दै आएको छ । सोही योजनालाई समयसापेक्ष पुनरावलोकन तथा अद्यावधिकरण गर्ने क्रममा “विपद् पूर्वतयारी तथा प्रतिकार्य योजना तर्जुमा मार्गदर्शन २०६७” ले निर्धारण गरेका विधि तथा प्रक्रिया पूरा गरी “विपद् पूर्वतयारी तथा प्रतिकार्य योजना २०८२” तर्जुमा गरीएको छ ।

मुख्यतया सुख्खायाममा आगलागीको उच्च जोखिम हुनुका साथै मनसूनको दौरानमा बाढी डुबान, आकस्मिक बाढी, जमिन कटान, चट्याङ, सर्पदंश, झाडापखाला, टाईफाईड जस्ता विपद्हरूबाट स्थानीय जनसमुदायहरू आक्रान्त बन्ने गरेका छन् । मानवीय क्षतिका साथसाथै व्यक्तिगत घरटहरा लगायत पुल, पुलेसा, सडक, खानेपानीका संरचना, विद्यालय भवन, विद्युतका संरचना, सरकारी भवन लगायत अन्य भौतिक संरचनाको क्षति हुने गरेको छ । २०७१ सालमा आएको बाढीबाट बर्दिया जिल्ला पुर्ण प्रभावित भई १ लाख ६५ हजार जनसंख्या प्रभावित भएकामो २० जनाले ज्यान गुनाउनुका साथै १३ जना वेपत्ता भएको थियो भने भौतिक तर्फ ३ अरब ७६ करोड ६९ लाख ८३ हजार ७ सय ४ रुपैया ३२ पैसा क्षति भएको जिल्ला प्रशासन कार्यालय बर्दियाको अभिलेखमा रहेको छ । तसर्थ विपद्ले मानवीय तथा भौतिक क्षति मात्रै नपुर्याई समग्र जिल्लाकै विकासको क्रमलाई नै असर पार्ने हुँदा यस प्रति सजक र सतर्क रहि प्रभावकारी प्रतिकार्यको निमित्त सम्बन्धित निकायहरूले समयमानै पूर्वतयारी गर्नु अत्यन्त जरुरी रहेको छ । यस्ता ठूला विपद्हरू

आइलागेको अवस्थामा समेत तत्काल प्रतिकार्य योजना तर्जुमा गरी विपद्को सामना गर्न यस योजनाले सहयोग पुऱ्याउने अपेक्षा गरिएको छ ।



२.२ विपद् पूर्वतयारी

नेपालको संविधान, २०७२ को अनुसूची ७ मा प्राकृतिक तथा गैर प्राकृतिक विपद् पूर्वतयारी, उद्धार तथा राहत र पुनर्लाभ कार्यलाई संघ र प्रदेशको साझा अधिकारको सूचीमा सूचीकृत गरिएको छ भने अनुसूची ९ मा संघ, प्रदेश र स्थानीय तह गरी तीनै तहको साझा अधिकारको सूचीमा विपद् व्यवस्थापनलाई राखिएको छ । अनुसूची ८ ले विपद् व्यवस्थापनलाई स्थानीय तहको एकल अधिकारको सूचीमा समेटेकोले यसमा स्थानीय तहको महत्वपूर्ण भूमिका हुनपर्ने स्पष्ट छ ।

विपद्को प्रभावलाई न्यूनीकरण तथा रोकथामको लागि विगतदेखिनै जिल्ला विपद् व्यवस्थापन समितिले विभिन्न प्रयासहरू गर्दै आएको छ । यसै क्रममा जिल्लामा रहेका स्थानीय तह, संघीय तथा प्रादेशिक कार्यालयहरू, गैरसरकारी संस्थाहरू, विकास साझेदार एवम् निजी क्षेत्र र समुदायको सहकार्य तथा सहयोग हुदै आएको छ ।

जिल्ला विपद् व्यवस्थापन समितिबाट अनुमोदन भई लागु गरिएको जिल्ला विपद् पूर्वतयारी तथा प्रतिकार्य योजना, २०८२ ले यस वर्ष विपद् हुनसक्ने बाढी, डुबान, आगलागी, हावाहुरी, चट्याङ, सर्पदंश, शीतलहर, लगायतले पुऱ्याउने प्रभाव र त्यसबाट उत्पन्न हुने विपद् तथा सम्भावित क्षतिको आकलन र विश्लेषण गरेको छ । विपद् पूर्वतयारी कार्यले विपद् भन्दा अघि गरिने कार्यलाई प्राथमिकतामा राखेको हुन्छ भने आपत्कालीन

कार्ययोजनाले विपद्को समयमा र विपद्बाट उत्पन्न असहज अवस्थामा आधारभूत मानवीय सेवा उपलब्ध गराउने कार्यलाई महत्व दिएको हुन्छ । साथै, उक्त विश्लेषण र आकलनमा आधारित रही जिल्ला विपद् व्यवस्थापन समिति तथा अन्य सहयोगी निकायहरूको विपद् पूर्वतयारी तथा प्रतिकार्य योजना, क्षमता तथा विभिन्न निकायबाट प्राप्त हुने प्रतिकार्य सामग्री, जनशक्ति र तिनको क्षमताको विवरण जस्ता आधारभूत विषयबस्तु समेत यस योजनाले समेटेको छ । त्यसैगरी यस योजनाको अधिनमा रही विपद्को प्रकृति समय अनुसार आगलागी, शीतलहर, वन डढेलो, मनसून जस्ता विषयगत कार्ययोजना बनाई कार्यान्वयनमा ल्याईनेछ । तसर्थ विपद्को प्रयास पूर्वतयारी तथा विपद्को प्रतिकार्यलाई प्रभावकारी बनाई धनजनको क्षतिको रोकथाम तथा न्यूनीकरण गर्न जिल्ला विपद् व्यवस्थापन समिति र स्थानीय विपद् व्यवस्थापन समितिहरूले यस कार्ययोजनालाई आत्मसाथ गर्दै योजनाको मर्म र निर्देशन अनुरूप कार्यसम्पादन गर्नुपर्नेछ ।

विपद्बाट हुने क्षतिको पूर्वानुमान(वि.सं. २०८२/सन् २०२५-२६)

विगतको विपद्को प्रभाव र त्यसले गरेको असरको आधारमा क्रमशः यस वर्ष २०८२/०८३ (सन् २०२५/०२६) को लागि बाढी तथा डुबान लगायत आगलागी, भूकम्प, शितलहर, हावाहुरी, चट्याङ, समेतलाई ध्यानमा राखी २०००० घरधुरी र १,००,००० जनसंख्या प्रभावित हुनसक्ने तथा ५००० घरधुरी पूर्णरूपमा क्षति हुनसक्ने विषयलाई मध्यनजर राखी निम्नानुसारको अवस्था आउन सक्ने खेस्रा प्रक्षेपण गरिएको छ ।

- प्रभावित हुनसक्ने घरपरिवार संख्या: २०००० (आंशिक: २०००० र पूर्ण ५००० घरपरिवार)
- घाइतेहरूको संख्या : १००, मृत्यु हुनेहरूको संख्या : १५
- अस्थायी विस्थापित हुनसक्ने परिवार : ५०००
- स्थायी रूपमा विस्थापित हुनसक्ने परिवार : १००
- पिउने पानीका स्रोतहरू प्रदुषित हुनेछन्, सरुवा रोगहरू फैलिन सक्छ, यातायात, विद्युत आपूर्ति, संचार सेवा अवरूद्ध हुनसक्छ ।
- ४०० मेट्रिक टन खाद्यान्न (घरभित्रको) क्षति
- ५०० मेट्रिक टन अन्नवाली (खडावाली) मा क्षति,
- २०० हेक्टर खेती योग्य जमिनमा क्षति र
- १ हेक्टर घाँसवाली क्षति हुनसक्ने पूर्वानुमान गरी यो योजना तयार गरिएको छ ।

२.३ कार्ययोजनाको उद्देश्य:

यस कार्ययोजनाको उद्देश्य निम्न अनुसार रहेको छ ।

- वि.सं. २०८२ सालको जिल्ला विपद्को पूर्वानुमानका आधारमा विपद्को जोखिम आकलन गर्ने ।
- विगतका विपद्का घटना र प्रभावका तथ्यांक तथा जोखिम संकटासन्नताको अवस्थाहरूको विश्लेषण गरि विपद्को सम्भावित जोखिम पूर्वानुमान गर्ने ।
- विपद् व्यवस्थापनसँग सम्बन्धित सुरक्षा निकाय, स्थानीय तह तथा सरोकारवाला निकायको विपद् पूर्वतयारी र प्रतिकार्य कार्ययोजना एकीकरण गर्ने ।

- विपद्को समयमा स्थानीय तह, स्थानीय विपद् व्यवस्थापन समिति तथा जिल्ला विपद् व्यवस्थापन समिति र स्थानीय विपद् व्यवस्थापन समितिको समन्वय र सहकार्यमा प्रभावकारी प्रतिकार्यका लागि अधि बढाउने ।
- उपलब्ध न्यूनतम साधन स्रोतको अधिकतम उपयोग गर्दै साधन स्रोतको खोजी गरी नेपाल सरकारबाट भएका निर्णयको कार्यान्वयन गर्न सरोकारवाला निकाय तथा संघसंस्थासँग प्रभावकारी समन्वयको सुनिश्चितता गर्ने ।
- प्रकोपका कुनै पनि घटनाबाट हुन सक्ने विपद् र त्यसबाट सृजित मानवीय तथा भौतिक असरहरूलाई न्यूनीकरण गर्ने ।
- विपद् प्रतिकार्यका सन्दर्भमा न्यूनतम रूपमा उपलब्ध स्रोत, साधन तथा जनशक्तिको अधिकतम परिचालन गर्ने ।
- विपद्को अवस्थामा यस विपद् पूर्व तयारी तथा प्रतिकार्य योजना अनुरूप जोखिम न्यूनीकरण तथा व्यवस्थापनमा दोहोरोपना हुन नदिई एकद्वार प्रणाली अवलम्बन गरी प्रतिकार्य गर्ने ।
- विपद् पूर्वतयारी, प्रतिकार्य तथा पुनर्लाभका लागि विभिन्न सरकारी, गैरसरकारी निकाय, राष्ट्रिय अन्तराष्ट्रिय गै.स.स.हरूसँग विपद् पूर्व नै आकस्मिक योजना तयार गरी विपद् सामना गर्न सक्ने (Coping Capacity) को पहिचान गर्ने र अन्तराल परिपूर्तिका लागि समन्वय र सहकार्य गरी प्रभावकारी कार्यसम्पादन गर्ने ।

२.४ कार्ययोजना निर्माण प्रक्रिया

जिल्ला विपद् पूर्वतयारी तथा प्रतिकार्य योजना निर्माण तथा अद्यावधिकको लागि मिति २०८२।०२।२८ गते बसेको जिल्ला विपद् व्यवस्थापन समितिको निर्णय बमोजिम कार्य शुरु भएको ।

योजना निर्माणको क्रममा नेपालको संविधान, विपद् जोखिम न्यूनीकरण तथा व्यवस्थापन ऐन २०७४, विपद् जोखिम न्यूनीकरण राष्ट्रिय रणनीति कार्ययोजना २०१८-२०३०, राष्ट्रिय विपद् प्रतिकार्य कार्यढाँचा २०७०, लगायत विपद् जोखिम न्यूनीकरण र व्यवस्थापनसँग सम्बन्धित कानून, नीति तथा योजनालाई आधार मानिएको छ । स्थानीय तहहरू, विषयगत कार्यालयबाट प्राप्त जोखिम नक्सांकन सहितको विवरण एवम् यस क्षेत्रसँग सम्बन्धित कार्यालय र संघसंस्थाहरूसँगको छलफल एवम् अन्तरसम्बाद गरी प्राप्त पृष्ठपोषण संकलन, विपद् जोखिम, संकटासन्नताको अवस्थाका लागि स्थानीय तहका पदाधिकारीसँग छलफल गरिनुका साथै मुख्य मुख्य जोखिमयुक्त स्थानहरूको निरीक्षण, अवलोकन, विभिन्न ९ वटा विषयगत क्षेत्रका संयोजक (Cluster Lead) मध्ये उपलब्ध निकाय तथा सदस्यहरूसँग छलफल गरी आ-आफ्नो क्षेत्रको क्षमता पहिचान, जिल्लामा कार्यान्वयनमा रहेको मनसुन पूर्वतयारी तथा प्रतिकार्य योजना, स्थानीय विपद् पूर्वतयारी तथा प्रतिकार्य योजना बमोजिम कार्ययोजना निर्माण गरिएको छ ।

तलिका नं. ५, योजना अद्यावधिकका विभिन्न चरणहरू र प्राप्त उपलब्धीहरू

क्र.सं.	चरण वा प्रकृया	सम्पादित कार्यहरू र उपेक्षित उपलब्धिहरू
१	मानवीय सहायतामा संलग्न निकायहरूको पहिचान र सरोकारवालाहरू विच छलफल	मानवीय सहायतामा संलग्न रहि कार्यरत निकायहरूको पहिचान, समन्वय तथा पद्धती स्थापना, सरोकारवालाहरूबीच योजनाको उद्देश्य, विधि र कार्य योजनाबारे नियमित छलफल तथा परिमार्जन ।
२	सन्दर्भ सामाग्रीहरूको पुनरावलोकन	प्रभावकारी विपद् प्रतिकार्य योजनाकालागि जिल्लाको विपद् सम्बन्धी योजनाहरूको मूल्याङ्कन तथा विगतको अवस्थाको विश्लेषण ।
३	वैठकहरू	विभिन्न क्षेत्रका सम्बन्धित संस्थाहरूको सूची तय, यसमा संलग्न निकायहरूको भूमिका पहिचान, निकायहरूको सम्पर्क सूची तयार, अद्यावधिक, हरेक निकायमा सम्पर्क व्यक्तिकको किटानी । प्रकोप तथा जोखिम नक्सा अद्यावधिक, साधनश्रोतको आँकलन र तोकिएका विपद्को क्षेत्रमा छुट्टाछुट्टै योजना तर्जुमा ।
४	विषयगत निकायहरूको वैठक	जिल्ला विपद् पूर्वतयारी तथा प्रतिकार्य योजनामा तोके बमोजिमका विषयगत निकायहरू, जिल्ला अगुवा सहयोगी निकायहरूसंग छलफल, तोके बमोजिम सबै विषयगत निकायहरूद्वारा प्रतिकार्य योजना अद्यावधिक ।
५	कार्यशालाको आयोजना	योजनालाई अन्तिम रूप दिन जिल्ला विपद् व्यवस्थापन समितिको आयोजनामा विभिन्न विषयगत क्षेत्र, सुरक्षा निकाय लगायतको सहभागीतामा विभिन्न छलफल तथा सहमति, मूल्यांकनका साभा विधि तथा मापदण्डमा सहमति मार्फत योजनालाई अन्तिम रूप दिईने ।
६	अनुमोदन	विभिन्न वैठक तथा कार्यशालाहरूमा भएका बृहत छलफल, प्राप्त सल्लाह सूझावलाई संयोजन गरी अन्तिम प्रारूपलाई जिल्ला विपद् व्यवस्थापन समितिमा पेश गरी जिल्ला विपद् पूर्वतयारी तथा प्रतिकार्य योजना अनुमोदन गरिएको ।
७	अद्यावधिक	बर्दिया मनसून पूर्वतयारी तथा प्रतिकार्य योजना अद्यावधिक तथा निर्माण भै कार्यान्वयनमा रहेको ।

२.५ विपद् पूर्वतयारी तथा प्रतिकार्य योजनामा निम्न तीन चरणका कार्यहरू समेटिनेछन् :

(क) सामान्य पूर्वतयारी

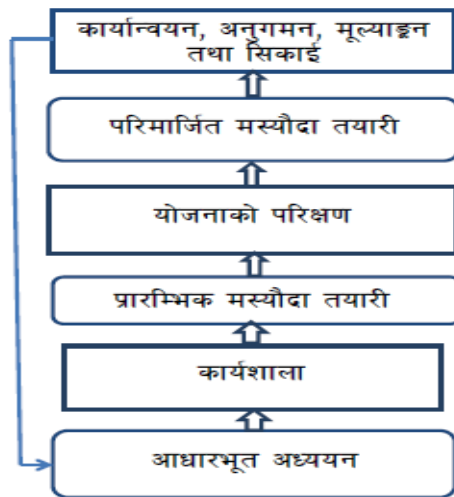
सामान्य पूर्वतयारी सम्बन्धित कामहरूमा विपद् घटना अगावै गरिने, प्रायः सबै प्रकोपका लागि गर्नपर्ने जोखिम न्यूनीकरण, विपद् प्रतिकार्य गर्न संस्थागत तथा भौतिक संरचना, मेशिन औजार, शीप विकास, जनचेतना, कृत्रिम घटना अभ्यास जस्ता गतिविधिहरू समावेश हुनेछन् । यी सबै क्षमता र तयारी आवधिकरूपमा अद्यावधिक गर्न जरुरी हुन्छ ता कि विपद्को स्थितिमा प्रतिकार्य गतिविधिहरू समयमा नै कार्यान्वयन गर्न सकियोस । विपद् पूर्वतयारी तथा प्रतिकार्य योजना अद्यावधिक गर्नु पनि पूर्वतयारी कार्य हो ।

(ख) पूर्वानुमान तथा पूर्वसूचनामा आधारित पूर्वतयारी

यो चरणका कार्यहरू प्रकोपको प्रकृति, समय र संभावित प्रभावक्षेत्रको पूर्वानुमानमा आधारित भरपदो आधिकारिक सूचनाको आधारमा तय गरिनेछन्। सही पूर्वानुमान र उपलब्ध अग्रिम समयको आधारमा पूर्वतयारीका कार्यहरू निर्धारण गरिनेछन्। यसमा सामान्य सतर्क रहनेदेखि जोखिमयुक्त ठाउँमा रहेका समुदाय र स्थानान्तरण गर्न मिल्ने धनसम्पत्ति अस्थायी रूपमा सुरक्षित ठाउँमा सार्नेसम्मका हुन सक्नेछन्।

(ग) आपत्कालीन प्रतिकार्य

यो चरणका कामहरूमा विपर्जन्य प्रकोप आएको वा आसन्न खतराको अवस्थामा तत्कालको आवश्यकता अनुसार गर्ने कार्यहरू समावेश गरिनेछन्। यसमा विपद्को समय र विपद् पश्चात् तुरुन्ते चाल्नुपर्ने उद्धार, उपचार एवं जोखिम क्षेत्रबाट प्रभावितहरूलाई सुरक्षित स्थानमा मार्ने जस्ता राहत गतिविधिहरू समावेश हुनेछन्। खोज, उद्धार र स्थानान्तरण तथा विपद् पश्चात् परिस्थिति सामान्य नहुन्जेल सम्म गर्नुपर्ने प्रतिकार्य तथा शिघ्र पुनलाभका कार्यहरू यस चरणमा पर्दछन्।



विपद् पूर्वतयारी तथा प्रतिकार्यका लागि नेपाल सरकारको विपद् जोखिम न्यूनीकरण राष्ट्रिय रणनीति कार्ययोजना २०७५ ले निम्न बमोजिमका ११ वटा विषयगत क्षेत्रहरूको परिकल्पना गरेकोमा बर्दिया जिल्लाको साविककै ९ वटा विषयगत क्षेत्रलाई निरन्तरता दिईएको छ। विषयगत क्षेत्रमा नेतृत्व प्रदान गर्ने जिल्लास्थित सम्बन्धित निकायहरूसँग समन्वय गरी मानवीय गतिविधि संचालन गर्नका लागि निम्न लिखित विषयगत क्षेत्रहरू गठन गरिएको छ। साथै सो क्षेत्रसँग सम्बन्धित सहयोगी निकायहरूको विवरण तपसिल बमोजिम उल्लेख गरिएको छ।

२.६ योजनाको सिमितता:

- संकटासन्नताको अवस्थालाई वैज्ञानिक सर्वेक्षणका आधारमा नभई विपद्को प्रवृत्ति (Trend)। पालिकास्तरमा स्थानीय जनप्रतिनिधिहरू तथा विपद् व्यवस्थापनको क्षेत्रमा कार्यरत गै.स.स.हरूसँगको छलफल अन्तरक्रियाका साथै विगतका योजना, तथ्याडकहरूका आधारमा अवस्था पहिचान गरिएको ।
- सबै स्थानीय तहबाट यस वर्षको लागि स्थानीय विपद् पूर्वतयारी तथा प्रतिकार्य योजना तर्जुमाको कार्य जारी रहेकाले स्थानीयस्तरको सबै योजना जिल्ला विपद् पूर्वतयारी तथा प्रतिकार्य योजनामा समेटिन नसकिएको ।
- जोखिम तथा प्रकोपहरूको स्तरीकरण, जलवायु परिवर्तन तथा विपद् जोखिम व्यवस्थापन योजना, यस अघिका विपद् पूर्वतयारी तथा प्रतिकार्य योजना, मनसून पूर्वतयारी तथा प्रतिकार्य कार्ययोजनाहरूको अध्ययन एवम् विभिन्न सरोकारवालाहरूसँगको छलफल तथा प्रतिवेदनलाई आधार मानी तर्जुमा गरिएका कार्यहरूलाई सम्पन्न गर्न ।
- योजना मुताविक कार्यक्रमहरू सञ्चालन गर्न पर्याप्त आर्थिक तथा मानवीय स्रोतको कमी भएमा योजनाको प्रभावकारी कार्यान्वयनमा प्रभाव पर्न सक्नेछ ।
- Cluster lead हरू अन्य जिल्लामा हुनु, Co-lead को उपस्थिति नहुनु, स्थानीय तहमा यसको अभ्यास शुरुवात नहुनु, जिल्ला विपद् व्यवस्थापन समितिसँग विपद् पूर्वतयारी तथा प्रतिकार्य गर्ने रकमको अभावले यथेष्ट अध्ययन हुन सकेको छैन ।

२.७ विपद् व्यवस्थापनका लागि अवलम्बन गरिने रणनीति:

क. एकद्वार नीति (One Door Policy):

जिल्ला प्रशासन कार्यालय तथा जिल्ला विपद् व्यवस्थापन समिति मार्फत एकद्वार नीति अनुरूप समग्र समन्वय र व्यवस्थापनको काम हुनेछ । प्रमुख जिल्ला अधिकारी वा जिल्ला विपद् व्यवस्थापन समितिले कुनै सरकारी निकायलाई समन्वयका लागि जिम्मेवारी दिन सकिनेछ ।

ख. विषयगत समुह (विषयगत समूह):

विभिन्न कारणबाट हुन सक्ने विपद् व्यवस्थापनका लागि सरकारी, गैरसरकारी तथा नीजि क्षेत्रको सहभागितामा विभिन्न ९ (नौ) वटा विशिष्टिकृत विषयगत क्षेत्र तोकिने छ । ती विषयगत क्षेत्रहरूसँगको समन्वयमा विपद् व्यवस्थापनका कार्यहरू सञ्चालन गरिनेछ ।

ग. मानव श्रोत बैंक (Human Resource Bank):

विपद् व्यवस्थापनको क्षेत्रमा कार्य गर्ने सबै सरकारी, गैरसरकारी संघसंस्था तथा नीजि क्षेत्रहरूले विपद् पूर्व (Pre Disaster), विपत्को समय (During Disaster), तथा विपद् पश्चात (Post Disaster), को समयमा

कार्य गर्न सक्ने जनशक्ति तयार गरी जुनसुकै समयमा परिचालन हुनसक्ने गरी व्यवस्था मिलाउने । जनशक्ति तयार गर्दा जिल्ला विपद् व्यवस्थापन समितिसँगको समन्वयमा सकेसम्म विपद् व्यवस्थापनका मनोसामाजिक परामर्श, स्वास्थ्य परीक्षण सेवा, ORT, QRT, STF, ERT, DDRT, Fire Fighting, स्वयमसेवक लगायत क्षमता विकास गर्नुपर्नेछ ।

घ. विपद् व्यवस्थापन गर्ने मुख्य जिम्मेवारी (Major Responsibility):

जुन स्थानीय तह अन्तरगतको क्षेत्रमा विपद्घटन घटेको छ, सोही स्थानीय तह विपद् व्यवस्थापन गर्न मुख्य जिम्मेवार हुनुका साथै अन्य स्थानीय तहहरूले सहयोगीको भूमिका निर्वाह गर्नेछन् । विपद् व्यवस्थापनका लागि स्थानीय तहहरू तथा संघीय र प्रदेश सरकारका विभिन्न निकायहरूबीच समन्वय गर्ने जिम्मेवारी जिल्ला विपद् व्यवस्थापन समिति एवम् जिल्ला समन्वय समितिको हुनेछ ।

ड. जिल्ला र प्रमुख सहयोग एजेन्सी:

विपद् व्यवस्थापन कार्यमा प्रमुख जिल्ला अधिकारीसँगको समन्वयमा विभिन्न गैरसरकारी संस्थाहरूसँग समन्वय गरी स्रोत व्यवस्थापन, विपद् व्यवस्थापन सामग्री व्यवस्थापन, विपद् जन्य घटना र त्यसको व्यवस्थापनसँग सम्बन्धित तथ्याङ्कहरूको नियमित अद्यावधिक गर्ने विषयगत क्लष्टरहरूसँग समेत समन्वय सहकार्य गरी जिल्ला विपद् व्यवस्थापन समितिलाई आवश्यक सहयोग गर्नु सबैको कर्तव्य हुनेछ ।

च. अन्य

जिल्ला तथा स्थानीय विपद् व्यवस्थापन समितिले सबै क्लस्टरहरूसँग आवश्यक समन्वय, सहयोग, समझदारी, सहकार्य, निर्देशन र नियन्त्रण कायम गर्नेछ । विपद् व्यवस्थापनमा जिल्ला विपद् व्यवस्थापन समिति र स्थानीय विपद् व्यवस्थापन समितिको सहकार्य हुनेछ साथै विपद् व्यवस्थापनमा सबै सरकारी गैरसरकारी, निजी क्षेत्रले सहयोग गर्नु कर्तव्य हुनेछ ।

२.८ विपद् व्यवस्थापन सम्बन्धी संबैधानिक कानूनी तथा नीतिगत व्यवस्थाहरू

२.८.१ नेपालको संविधान:

प्राकृतिक प्रकोपबाट हुने जोखिम न्यूनीकरण गर्न पूर्व सूचना, तयारी, उद्धार राहात एवम् पुनर्स्थापना गर्ने कार्यलाई प्राकृतिक साधन स्रोतको संरक्षण संवर्द्धन र उपयोग सम्बन्धी नीति मा समावेश गर्नुका साथै प्राकृतिक तथा गैर प्राकृतिक विपद् पूर्वतयारी उद्धार तथा राहात र पुनर्लाभ संघ र प्रदेशको साझा अधिकारको रूपमा परिभाषित गरीनुका साथै विपद् व्यवस्थापन संघ, प्रदेश र स्थानीय तहको साझा अधिकार तथा स्थानीय तहको अधिकार सुचीमा समेत समावेश गरी विपद् व्यवस्थापन कार्यलाई संबैधानिक रूपमा नै सुनिश्चित गरेको छ ।

२.८.२ स्थानीय सरकार सञ्चालन ऐन, २०७४:

यस ऐन अनुसार स्थानीय तहलाई विपद् व्यवस्थापन सम्बन्धी देहाय बमोजिमको विभिन्न जिम्मेवारी निर्धारण गरेको छ

क. विपद् व्यवस्थापन सम्बन्धी स्थानीय नीति, कानून मापदण्ड योजनाको कार्यान्वयन अनुगमन र नियमन गर्ने,

ख. स्थानीय स्तरमा विपद् पूर्वतयारी तथा प्रतिकार्य योजना पूर्व सूचना प्रणाली खोज तथा उद्धार राहत सामग्रीको पूर्व भण्डारण वितरण र समन्वय गर्ने,

ग. स्थानीय तटबन्ध नदी र पहिरोको नियन्त्रण तथा नदीको व्यवस्थापन र नियमन गर्ने,

घ. विपद् जोखिम क्षेत्रको नक्साङ्कन तथा वस्तीहरूको पहिचान र स्थानान्तरण गर्ने,

ङ. विपद् व्यवस्थापनमा संघ, प्रदेश, स्थानीय समुदाय संघ संस्था तथा नीजि क्षेत्रसँगको सहयोग समन्वय र सहकार्य गर्ने,

च. विपद् व्यवस्थापन कोषको स्थापना तथा सञ्चालन र स्रोत साधनको परिचालन गर्ने,

छ. विपद् जोखिम न्यूनीकरण सम्बन्धी स्थानीय स्तरका आयोजनाको तर्जुमा कार्यान्वयन अनुगमन र मुख्याङ्कन गर्ने,

ज. विपद् पश्चात स्थानीय स्तरको पुनर्स्थापना र पूर्णनिर्माण,

झ. स्थानीयस्तरको विपद् सम्बन्धी तथ्याङ्क व्यवस्थापन र अध्ययन अनुसन्धान गर्ने,

ञ. स्थानीय आपतकालीन कार्य सञ्चालन,

ट. समुदायमा आधारित विपद् व्यवस्थापन सम्बन्धी कार्यक्रमको सञ्चालन लगायत विपद् व्यवस्थापन सम्बन्धी अन्य कार्य गर्ने।

२.८.३ विपद् जोखिम न्यूनीकरण तथा व्यवस्थापन ऐन, २०७४, नियमावली, २०७६:

जिल्ला विपद् व्यवस्थापन समिति तथा स्थानीय विपद् व्यवस्थापन समितिको व्यवस्था गरी विपद् व्यवस्थापनका सम्बन्धमा तयारी, प्रतिकार्य तथा पुनर्लाभका विभिन्न जिम्मेवारी तोकिएको छ। नियमावलीले ऐनका प्रावधानहरूलाई प्रष्ट पार्नुका साथै प्रत्येक आर्थिक वर्ष समाप्त भएपछि प्रतिवेदन गर्नुपर्ने प्रावधान राखेको छ।

२.८.४ १६औं आवधिक योजना (२०८१/८२-२०८५/८६):

क. विपद्बाट हुने मानवीय, भौतिक, आर्थिक, सामाजिक, साँस्कृतिक र पर्यावरणीय क्षतिमा कमी. ल्याउन विभिन्न निकायहरूबाट हुने विपद् व्यवस्थापनको कार्यलाई समन्वय गरी एकीकृत रूपमा सञ्चालन गर्ने।

ख. एकीकृत सूचना केन्द्र स्थापना गराउने।

ग. आपतकालीन कार्य सञ्चालन केन्द्रहरूमा अत्याधुनिक यन्त्र उपकरणहरूको उपयोग बढाउने।

- घ. संघसंस्थाहरूको समन्वय र सहकार्यमा विपद् जोखिम न्यूनीकरण र अल्पिकरणका कार्यक्रमहरू संचालन गर्ने ।
- ङ. बस्ती, समुदायस्तरसम्म विपद् पूर्वतयारी तथा प्रतिकार्य क्षमता विकासका लागि गाउँपालिका र वडाहरूमा विपद् सम्बन्धी जनचेतना मुलक गतिविधिहरू सञ्चालन गर्ने/गराउने ।
- च. जलवायु परिवर्तनका नकारात्मक असरहरू न्यूनीकरण गराउन विशेष कार्यक्रमहरू सञ्चालन गर्ने/गराउने ।

२.८.५ विपद् जोखिम न्यूनीकरण राष्ट्रिय नीति, २०७४

- क. पुनर्स्थापना र पुनर्निर्माणमा अझै राम्रो र अझै बलियो बनाऔ (Build Back Better) भन्ने अवधारणा अबलम्बन गर्ने,
- ख. संघ, प्रदेश, स्थानीय र समुदाय स्तरमा विपद् व्यवस्थापन कोषको व्यवस्था गर्ने,
- ग. संघदेखि स्थानीय तहसम्म उद्धार टोली स्थापना गर्ने,
- घ. विकास सँग सम्बन्धित प्रत्येक सार्वजनिक संस्थाहरूले कम्तिमा पाँच प्रतिशत वार्षिक बजेट स्थानीय विपद् जोखिम न्यूनीकरणका लागि छुट्याउनु पर्ने,
- ङ. बैंक तथा वित्तीय संस्थाहरूबाट विपद् प्रभावित समुदायलाई सहुलियत कर्जाको व्यवस्था गर्ने,
- च. विपद्का कारण पर्न सक्ने क्षतिलाई सम्बोधन गर्न जीवन र गैर जीवन वीमामा योजनाहरू प्रवर्द्धन गर्ने,
- छ. स्थानीय तह समुदाय सामुदायिक संस्था विद्यालय तथा अस्पतालहरूमा समावेशी विपद् जोखिम व्यवस्थापन समितिहरू गठन गर्ने,
- ज. असुरक्षित स्थानहरूमा बस्ती विस्तार नियन्त्रण गर्ने तथा असुरक्षित वस्तीहरूलाई सुरक्षित स्थानमा स्थानान्तरणका लागि प्रोत्साहन गर्ने लगायतका नीतिहरू समावेश गरेको ।

२.८.६ राष्ट्रिय विपद् प्रतिकार्यको कार्य ढाँचा, २०७०

राष्ट्रिय तथा अन्तर्राष्ट्रिय सहायता तथा समन्वयको ढाँचा उल्लेख गर्नुका साथै विपद् प्रतिकार्यका लागि तोकिएका जिम्मेवार नेतृत्वदायी निकायहरूले तोकिएको समायवधि भित्र सञ्चालन गर्नुपर्ने गतिविधिहरू समेत उल्लेख गरेको छ ।

२.८.७ दीगो विकास लक्ष्यहरू (सन् २०१५-२०३०)

सुरक्षित पूर्वाधार निर्माण गर्ने, जलवायु परिवर्तन र यसका प्रभावको न्यूनीकरण गर्ने, समावेशी सुरक्षित दीगो शहरीकरण र बस्ती विकास गर्ने जस्ता लक्ष्यहरू समावेश गरेको छ ।

२.८.८ विपद् प्रभावित निजी आवास पुनर्निर्माण तथा पुनर्स्थापना कार्यविधिहरू (आगलागी र मनसुनजन्य विपद्), विपद् व्यवस्थापन कोष सञ्चालन कार्यविधि, २०७९, स्वयंसेवक व्युरो गठन तथा परिचालन

कार्यविधि, २०७८, विपद् लेखाजोखा मागदर्शन २०७२ को प्रारम्भिक द्रुत लेखाजोखा [Initial Rapid Assessment (IRA)] खण्ड, सम्भावित शीतलहर तथा हिमपात विपद् जोखिम न्यूनीकरण तथा प्रतिकार्य मार्गदर्शन, २०७७, विपद् पीडित उद्धार र राहत सम्बन्धी मापदण्ड (सातौं संशोधन), २०७७ ।

- २.८.९ लुम्बिनी प्रदेश सरकारबाट जारी भएको विपद् सम्बन्धी ऐन, नियम, कार्यविधि, मापदण्डहरू
- २.८.१० स्थानीय तहबाट जारी भएको विपद् सम्बन्धी ऐन, नियम, कार्यविधि, मापदण्डहरू:

तालिका नं. ६, बिषयगत क्षेत्रहरु, अगुवा संस्था र सदस्यहरु:

बिषयगत क्षेत्रहरु	अगुवा संस्था	जिम्मेवार निकाय	सहयोगी निकाय
१) समन्वय तथा सूचना व्यवस्थापन	जिल्ला प्रशासन कार्यालय	जिल्ला समन्वय समिति, स्थानीय तह, नेपाली सेना, सशस्त्र प्रहरी बल नेपाल, नेपाल प्रहरी, नेपाल रेडक्रस सोसाइटी	DEOC, नेपाल टेलिकम, स्थानीय एफ.एम., पत्रपत्रिका, नेपाल पत्रकार महासंघ, राष्ट्रिय अनुसन्धान, जल तथा मौसम विज्ञान कार्यालय, विभिन्न साभेदार राष्ट्रिय तथा अन्तराष्ट्रिय संघसंस्थाहरु
२) खोज तथा उद्धार	जिल्ला प्रशासन कार्यालय,	नेपाली सेना, सशस्त्र प्रहरी बल नेपाल, नेपाल प्रहरी, स्थानीय तह, नेपाल रेडक्रस सोसाइटी	DEOC, राष्ट्रिय अनुसन्धान जिल्ला कार्यालय, विभिन्न साभेदार राष्ट्रिय तथा अन्तराष्ट्रिय संघसंस्थाहरु
३) गैर खाद्य सामग्री र शिविर व्यवस्थापन	संघीय आयोजना कार्यान्वयन इकाई, शहरी विकास तथा भवन कार्यालय, नेपाल रेडक्रस सोसाइटी	स्थानीय तह, डिभिजन वन कार्यालय, सुरक्षा निकाय,	सामुदायिक वन उपभोक्ता महासंघ, उद्योग व्यापार संघ, गैसस महासंघ, निर्माण व्यवसायी, विभिन्न साभेदार राष्ट्रिय तथा अन्तराष्ट्रिय संघसंस्थाहरु
४) खाद्य तथा गोदाम व्यवस्थापन	एकीकृत कृषि तथा पशुपंक्षी विकास कार्यालय	स्थानीय तह, नेपाल प्रहरी, जिल्ला समन्वय समिति	नेपाल खाद्य संस्थान, गैसस महासंघ, उद्योग वाणिज्य संघ, विश्व खाद्य कार्यक्रम, नेपाल रेडक्रस, विभिन्न साभेदार राष्ट्रिय तथा अन्तराष्ट्रिय संघसंस्थाहरु
५) खानेपानी तथा सरसफाई	खानेपानी तथा सरसफाई कार्यालय	जिल्ला समन्वय समिति, स्थानीय तह	विभिन्न साभेदार राष्ट्रिय तथा अन्तराष्ट्रिय संघसंस्थाहरु
६) संरक्षण	जिल्ला प्रशासन कार्यालय	जि.स.स., स्थानीय तह, नेपाल प्रहरी, सशस्त्र प्रहरी बल	विभिन्न साभेदार राष्ट्रिय तथा अन्तराष्ट्रिय संघसंस्थाहरु
७) स्वास्थ्य तथा पोषण	स्वास्थ्य कार्यालय, बर्दिया	जिल्ला अस्पताल, जिल्ला समन्वय समिति, स्थानीय तह, आयुर्वेद अस्पताल, नेपाल रेडक्रस सोसाइटी	स्वास्थ्य सेवा प्रदायक निकायहरु, उद्योग वाणिज्य संघ, औषधि व्यवसायी संघ, विभिन्न साभेदार राष्ट्रिय तथा अन्तराष्ट्रिय संघसंस्थाहरु
८) आपत्कालिन शिक्षा	शिक्षा बिकास तथा समन्वय इकाई	जिल्ला समन्वय समिति, स्थानीय तह,	विभिन्न साभेदार राष्ट्रिय तथा अन्तराष्ट्रिय संघसंस्थाहरु
९) पुनःस्थापना तथा पुर्ननिर्माण	संघीय आयोजना कार्यान्वयन	जिल्ला समन्वय समिति, स्थानीय	सामुदायिक वन उपभोक्ता समिति,

विषयगत क्षेत्रहरु	अगुवा संस्था	जिम्मेवार निकाय	सहयोगी निकाय
	इकाइ, शहरी विकास तथा भवन कार्यालय, नेपाल रेडक्रस सोसाइटी	तह, डिभिजन वन कार्यालय, खानेपानी तथा सरसफाइ कार्यालय, विभिन्न आयोजना, नेपाल विद्युत प्राधिकरण, नेपाल टेलिकम	नेपाल रेडक्रस सोसाइटी, विभिन्न साभेदार राष्ट्रिय तथा अन्तराष्ट्रिय संघसंस्थाहरु

तालिका नं. ७, कार्यान्वयन योजना सहितको प्राथमिकता प्राप्त पूर्वतयारी कार्य

क्र.सं.	प्राथमिकता प्राप्त पूर्वतयारी कार्यको सूची	मुख्य जिम्मेवार निकाय	कार्यान्वयन गर्ने तरिका (बैठक, कार्यशाला, तालिम आदि)	समय सिमा (कार्य तालिका)
१.	जोखिममा रहेका व्यक्ति वा समूहको पहिचान गर्ने ।	जिल्ला प्रशासन कार्यालय, जिल्ला समन्वय समिति र सम्बन्धित गा.पा., न.पा	घरघुरी सर्वेक्षण, जि.स.स., स्थानीय तहको पार्श्वचित्र,	नियमित
२	क्षेत्रगत नेतृत्व गर्ने निकायहरूसंग समन्वय बैठक गर्ने ।	स्थानीय विपद् व्यवस्थापन समिति, जिल्ला प्रशासन कार्यालय, DEOC आदि	बैठक	आवश्यकता अनुसार
३	विपद् व्यवस्थापन कार्यसंग सम्बन्धित कृत्रिम घटना अभ्यास गर्ने।	नेपाली सेना, नेपाल प्रहरी, सशस्त्र प्रहरी बल नेपाल, जि.वि.व्य.स.	तालिम तथा कृत्रिम घटना अभ्यास	नियमित
४	उद्धार सामग्रीहरूको संकलन ।	जिल्ला प्रशासन कार्यालय, स्थानीय तह, नेपाली सेना, नेपाल प्रहरी, सशस्त्र प्रहरी बल	समन्वय	नियमित
५	सुरक्षा निकायका इकाईहरू तथा समुदाय स्तरका तालिम प्राप्त स्वयम् सेवकहरूको सम्पर्क सूची तयार गर्ने	जिल्ला प्रशासन कार्यालय, रेडक्रस, स्थानीय तह आदि ।	फोन, इमेल, संकलन गरी राख्ने	निरन्तर
६	समुदायस्तरमा रहेका उद्धार टिमलाई अभिमुखिकरण	जिल्ला प्रशासन कार्यालय, स्थानीय तह, रेडक्रस, सुरक्षा निकाय आदि ।	अभिमुखिकरण	आवश्यकता अनुसार
८	खोज तथा उद्धार टोलीलाई पौडी सम्बन्धि व्यवहारिक अभ्यास	DDMC, सुरक्षा निकाय ।	तालिम दिने	आवश्यकता अनुसार एवम्

क्र.सं.	प्राथमिकता प्राप्त पूर्वतयारी कार्यको सूची	मुख्य जिम्मेवार निकाय	कार्यान्वयन गर्ने तरिका (वैठक, कार्यशाला, तालिम आदि)	समय सिमा (कार्य तालिका)
९	मौजुदा सामग्रीहरूको जांच/परिक्षण गर्ने ।	DDMC, DEOC, सुरक्षा निकाय र स्थानीय समुदाय ।	अनुगमन गर्ने, पूर्व अभ्यास गर्ने ।	निरन्तर
१०	आवश्यकता अनुसारको सामग्रीहरूको पुग/नपुग आँकलन गर्ने ।	DEOC, सुरक्षा निकाय, खोज तथा उद्धार विषयगत क्षेत्र ।	संकलन, ढुवानी र आवश्यकता पहिचान गर्ने ।	

२.९ कार्ययोजना कार्यान्वयन

- २.९.१ विपद् जोखिम न्यूनीकरण तथा व्यवस्थापन ऐन २०७४ र नियमावली २०७६ बमोजिम केन्द्रदेखि स्थानीय तहसम्म विपद् व्यवस्थापनका लागि संरचना तयार भएको छ । जिल्लास्तरदेखि स्थानीय तहसम्म विषयगत क्षेत्रहरू सक्रिय रहेका र विपद् पूर्वतयारी तथा प्रतिकार्य योजना निर्माण गरी तयारी अवस्थामा रहेका छन् ।
- २.९.२ राष्ट्रिय विपद् प्रतिकार्य ढाँचा २०७० बमोजिम सम्पूर्ण सम्बन्धित निकाय सम्मिलित विपद् प्रतिकार्य संयन्त्र र प्रक्रिया तयारी अवस्थामा रहेको छ । विशेषत तीनवटै सुरक्षा निकाय (नेपाली सेना, नेपाल प्रहरी र सशस्त्र प्रहरी बल) बाट खोज तथा उद्धार टोली आवश्यकता अनुसार सबैलाई परिचालित गर्न सकिने भएता पनि तत्काल खटिने जनशक्ति १४० जना रहेका छन् । तीनै सुरक्षा निकायले आ—आफ्नो प्रतिकार्य योजना समेत अद्यावधिक गरि तयारी अवस्थामा रहेका छन् ।
- २.९.३ बाढी, आगलागी, चट्याङ, शीतलहर, हावाहुरी, करेन्ट आदिबाट हुनसक्ने अवरोधलाई तत्काल हटाई विपद्लाई व्यवस्थापन गरि नियमित सुचारु गर्न सुरक्षा निकाय, स्थानीय तह, विषयगत कार्यालयःआयोजना तथा निजी क्षेत्र मातहतका हेभी इक्युपमेन्टहरू आवश्यक श्रोत साधन सहित जिल्लाका विभिन्न स्थानमा तयारी अवस्थामा रहनेछन् ।
- २.९.४ जिल्लाका स्थानीय तहहरूका विभिन्न स्थानहरूमा ५ वटा जिपिएस सहितको हेलीप्याड र ३० वटा हेलिकप्टर बस्न सक्ने तथा सम्भावित स्थानहरू रहेका तथा जिल्ला प्रशासन कार्यालय, स्थानीय तह, सुरक्षा युनिट र नेपाल रेडक्रस सोसाईटीमा आवश्यक खोज तथा उद्धारका र राहत सामग्री आवश्यकता अनुसार व्यवस्थापन गर्ने व्यवस्था गरिएको छ ।
- २.९.५ विपद् प्रतिकार्यलाई प्रभावकारी, छिटोछरितो र समन्वयात्मक ढंगबाट कार्य गर्न जिल्ला विपद् व्यवस्थापन समिति लगायत स्थानीय तहमा स्थापना भएका स्थानीय आपतकालिन कार्य संचालन केन्द्र, जिल्लामा जिल्ला विपद् व्यवस्थापन डेस्क र स्थानीय तहमा स्थानीय विपद् व्यवस्थापन डेस्क स्थापना भएका केन्द्रहरूलाई तयारी अवस्थामा राखिएको छ ।
- २.९.६ आ.व. २०८१/८२ मा करिब २० हजार घरधुरीका १ लाख जनसंख्या विभिन्न विपद्को प्रभावमा पर्नसक्ने आंकलन गरिएको छ । साथै ती मध्ये ४५ हजार ७ सय ६१ जनसंख्या अझ बढी प्रभावित हुनसक्ने हुँदा तत्कालको लागि उक्त संख्यालाई आवश्यक पर्ने खाद्यान्न लगायत मानवीय सहायता आवश्यकता पर्ने देखिएको छ । तसर्थ सोही बमोजिम स्थानीय तह, जिल्ला रेडक्रस र तीनका सहयोगी निकायको कार्ययोजना तयार गरिएको छ । उल्लेखित अनुमान निम्न आधारमा आधारित रही तयार गरिएको छ ।
- विगतका वर्षहरूमा भएका विपद्का घटनाहरूको ऐतिहासिक विश्लेषणबाट
 - मौसम पूर्वानुमान महाशाखाबाट जारी गरिएको मौसम पूर्वानुमान तथा पूर्वानुमानको विगतका वर्षहरूमा भएको वर्षाको मात्रा र प्रभावको तुलनात्मक आकलनबाट

- स्थानीय तहबाट प्राप्त गरिएको तथ्यांकबाट
- नेपाल प्रहरी तथा जिल्ला आपतकालिन कार्य संचालन केन्द्रमा प्राप्त भएका विवरणहरूको मूल्यांकनबाट

२.९.७ जिल्ला विपद् पूर्वतयारी तथा प्रतिकार्य योजनाको प्रभावकारी कार्यान्वयन तथा प्रभावकारी समन्वय र सहकार्य गर्न जिल्लामा प्रमुख जिल्ला अधिकारीको संयोजकत्वमा जिल्ला समन्वय समितिको प्रतिनिधि, स्थानीय तहका प्रमुख, स्वास्थ्य सम्बन्धी विषय हेर्ने जिल्लास्थित कार्यालयको प्रमुख, जिल्लास्थित सुरक्षा निकायका प्रमुखहरू, जिल्लास्थित पूर्वाधार विकास तथा सामाजिक विकाससँग सम्बन्धित कार्यालयका प्रमुखहरू, राष्ट्रिय मान्यता प्राप्त जिल्लास्थित राजनीतिक दलका प्रमुख वा प्रतिनिधि, नेपाल रेडक्रस सोसाईटीका जिल्लास्थित प्रमुख, गै.स.स.महासंघको प्रमुख, नेपाल पत्रकार महासंघको जिल्लास्थित प्रमुख, उद्योग बाणिज्य महासंघको जिल्लास्थित प्रमुख र प्रमुख जिल्ला अधिकारीले तोकेको अधिकृत रहने गरि जिल्ला विपद् व्यवस्थापन समिति रहेको र स्थानीय तहमा प्रमुख वा अध्यक्षको संयोजकत्वमा स्थानीय विपद् व्यवस्थापन समिति रहेको छ ।

२.१० मानवीय प्रतिकार्यमा लैंगिक समानता र सामाजिक समावेशीकरण प्रवर्द्धन

संकटको अवस्था आउनु अघि नै समाजमा लैंगिक तथा सामाजिक असमानता विद्यमान हुने गर्छन्। महिला, पुरुष, बालबालिका, अपांगता भएका व्यक्ति तथा वृद्धवृद्धाको हैसियत र भूमिका समाजमा फरक फरक हुने हुनाले, कुनै पनि प्रकोप र मानवीय संकट आइपर्दा, त्यसले उनीहरूलाई फरक फरक तरिकाले प्रभाव पार्छन्। लैंगिक असमानताका कारण संकटको समयमा हुने उच्च जोखिम र प्रभावलाई अपांगता, उमेर, लैंगिकता, धर्म, जाति, र भौगोलिक स्थान लगायतका अन्य अन्तर विषयक कारकहरूले थप जटिल बनाउन सक्छ। विपद्मा यी विद्यमान असमानताहरू थप जटिल भएर उपलब्ध स्रोत र सेवाहरूमा सीमान्तकृत समूहहरूको पहुँचलाई थप सीमित गर्ने सम्भावना हुन्छ तसर्थ समावेशी, प्रभावकारी, कुशल र सशक्तीकरणकारी प्रतिकार्यहरू सुनिधित गर्ने विपद्को आपत्कालीन प्रतिकार्य योजनामा लैंगिक समानता र सामाजिक समावेशीकरणलाई एकीकृत गर्न आवश्यक हुन्छ।

कार्यक्रमको तर्जुमा, कार्यान्वयन र विश्लेषण गर्ने क्रममा लिंग, उमेर र अपांगताको खण्डीकृत तथ्याङ्क संकलन गर्नु लैंगिक तथा सामाजिक समावेशीकरणको पूर्व सर्त हो । पूर्वतयारी र प्रतिकार्य सम्बन्धी जानकारीमा पहुँच बढाउनको लागि, लक्षित समुदायका लागि उपयुक्त विविध माध्यमहरू प्रयोग गरेर ती जानकारी स्थानीय रूपमा बुझिने भाषाहरूमा उपलब्ध गराउनु महत्त्वपूर्ण हुन्छ । स्तनपान गराउने महिला, शिशु, बालबालिका, वृद्धवृद्धा र दीर्घकालीन रोग लागेका व्यक्तिहरूको आवश्यकतालाई राहत प्याकेजमा सम्बोधन गरीनु पर्छ।

२.११ विपद्को अवस्थामा आधारित आपतकालीन प्रतिकार्य योजना:

तालिका नं. ८,

विपद्को घटना पश्चातको अवधि	विपद्को अवस्थामा गरीने आपतकालीन कार्य (विपद्को प्रकृतिमा आधारित)	आपतकालीन अवस्था संवोधन गर्न गरीने पूर्वतयारी कार्य र परिचालन	पूर्वतयारी कार्य संवोधन गर्न खाडलको पहिचान	मुख्य जिम्मेवार निकाय	पूर्वतयारी कार्यका लागि अनुमानित लागत
० देखि १ घण्टा भित्र	स्थानीय स्तरमा रहेका सम्पर्क निकाय/संयन्त्र/ब्यक्तिहरुद्वारा सम्बन्धित सबै मुख्य निकायहरुमा सूचना लिनेदिने ।	सम्पर्क ब्यक्तिको नाम,थर र सम्पर्क नं. टाँसगरी जो सुकैले सूचना दिन सक्ने ब्यवस्था मिलाउने र जिल्ला स्तरका सरोकारवालाहरुलाई सम्पर्क नं.हरु उपलब्ध गराउने र तत्काल खोज, उद्धार कार्य शुरु गर्ने ।	स्थानीय स्तरका सम्पर्क ब्यक्तिहरुलाई अभिमूखीकरण र हातेपर्चा छपाइ निर्माणको लागि श्रोतको कमी ।	स्थानीय प्रहरी/सुरक्षा निकाय, स्थानीय तह, अन्य सरोकारवालाहरु, समुदाय, संघसंस्थाहरु ।	पूर्व सूचना तथा विपद् पूर्व तयारी वारे पुनर्ताजगी सूचना, विपद्को अवस्था अनुसार १० हजारदेखि १० लाखसम्म
१ घण्टा देखि ७ घण्टा भित्र	सुरक्षित आश्रय स्थलको सुनिश्चितामा सहयोग । सूचना संकलक, अनुगमनकर्ता र निगरानीकर्ताको उपस्थिती	जिल्ला र स्थानीय विपद् व्यवस्थापन समितिबाट पहिचान गरिएका सुरक्षित मार्ग, स्थान, आश्रय स्थल र योजनाको जानकारी दिने, लिने र क्रियाशिल हुने ।	सबै सवारी साधन नभएको हुँदा समयमा सम्बन्धित स्थानमा पुगी सेवा दिन कठिन र अनुगमनकर्ताहरुलाई आधारभूत खर्च उपलब्ध नहुँदा खटिन कठिन ।	स्थानीय तह, सुरक्षा निकाय र अन्य सरोकारवाला ।	आवश्यकतानुसार (निर्माण भएको सुरक्षित स्थानहरुमा राख्ने)
७ घण्टा देखि २४ घण्टा भित्र	जोखिममा पर्ने समुहहरु पहिचान गरी आवश्यक सहयोगको लागि सिफारिस गर्ने ।	द्रुत सर्वेक्षण फाराम विपद् पूर्व नै तयार गरी राख्ने । सम्भाव्य प्रभावित स्थानहरु स्थानीय स्तरमा पहिचान गरिएका निकायहरुलाई तयारी	बजेट तथा जनशक्तिको कमी। बालबालिका जेष्ठ नागरिक र अपांगता भएका ब्यक्तिहरुको	स्थानीय तह	आवश्यकतानुसार

विपद्को घटना पश्चातको अवधि	विपद्को अवस्थामा गरीने आपतकालीन कार्य (विपद्को प्रकृतिमा आधारित)	आपतकालीन अवस्था संवोधन गर्न गरीने पूर्वतयारी कार्य र परिचालन	पूर्वतयारी कार्य संवोधन गर्न खाडलको पहिचान	मुख्य जिम्मेवार निकाय	पूर्वतयारी कार्यका लागि अनुमानित लागत
		अवस्थामा राख्ने, द्रुत टोली परिचालन हुने ।	लागि उपयुक्त आश्रय स्थल/व्यवस्थापन नभएको ।		
२४ देखि ४८ घण्टा भित्र	मानवीय सहयोगको अनुगमन र सुधार गर्न आवश्यक विषयमा सुझाव संकलनको लागि टोली परिचालन गर्ने ।	समन्वय गरी परिचालन	यातायात तथा सञ्चार खर्चको अभाव ।	स्थानीय तह र अन्य सरोकारवालाहरु ।	आवश्यकताको आधारमा ।
४८ घण्टा देखि ७२ घण्टा भित्र	हिंसा दुर्व्यवहारबाट संरक्षणको लागि नियमित टोली वा व्यक्ति परिचालन गर्ने । मनोसामाजिक परामर्शकर्ताहरु परिचालन गर्ने । हिंसामा परेका महिलाहरुलाई अल्पकालिन आश्रय र आवश्यकता अनुसार कानूनी सहायता प्रदान गर्ने ।	Roster मा भएकाको परिचालन, विपद्को समयमा अप्रत्याशित सेवा दिनुपर्ने भएकाले आवश्यक, श्रोतसाधन र दक्ष जनशक्तिको विवरण संकलन अद्यावधिक गर्ने, अल्पकालिन आश्रम र OCMC बाट सहायता ।	मनोपरामर्शकर्ताको व्यवस्था भएको नदेखिएको ।	स्थानीय तह, सुरक्षा निकाय, जिल्ला अस्पताल, स्वास्थ्य कार्यालय, सरोकारवाला निकाय, जिल्ला महिला कानूनी सहायता समिति	आवश्यकता अनुसार
७२ घण्टा देखि ७ दिन भित्र	गर्भवती, सुत्केरी, विरामी/अशक्त जेष्ठ नागरिक,अपांगता भएका व्यक्तिहरु,अनाथ, असहायहरुलाई सहायताकोलागि आवश्यक समन्वयकारी भूमिका निर्वाह गर्न नियमित रुपमा स्वमंसेवक परिचालनको व्यवस्था मिलाउने । अपांगता सहायक सामाग्री उपलब्ध गराउने ।	प्रभावितहरु सेल्टरमा बस्नुपर्ने अवधिभर दैनिक आलो पालो गरी खटिने स्वमंसेवकहरु र सुरक्षाकर्मीहरुको व्यवस्था गर्ने सम्भावित संख्यामा प्रभावित हुन सक्ने अपांगता व्यक्तीहरुका लागी सहायक सामाग्रीहरु खरिद गरी राख्ने ।	सामाग्री खरिदको लागि रकमको अभाव । दिनभर खटिने स्वयंसेवकहरुलाई चिया, खाजा सम्मको व्यवस्था नहुनु ।	स्थानीय तह, स्वास्थ्य कार्यालय र स्वयमसेवक राष्ट्रिय तथा अन्तराष्ट्रिय संस्थाहरु	श्रोतको खोजी

विपद्को घटना पश्चातको अवधि	विपद्को अवस्थामा गरीने आपतकालीन कार्य (विपद्को प्रकृतिमा आधारित)	आपतकालीन अवस्था संवोधन गर्न गरीने पूर्वतयारी कार्य र परिचालन	पूर्वतयारी कार्य संवोधन गर्न खाडलको पहिचान	मुख्य जिम्मेवार निकाय	पूर्वतयारी कार्यका लागि अनुमानित लागत
७ दिन देखि १५ दिनभित्र	प्रभावित बालबालिका तथा महिलाहरुलाई मनोसामाजिक सेवामा निरन्तरता	निरन्तरता	श्रोतको कमि	स्थानीय तह, स्वास्थ्य कार्यालय र राष्ट्रिय तथा अन्तराष्ट्रिय संस्थाहरु	आवश्यकता अनुसार
१५ दिन देखि ३० दिन भित्र	बालमैत्री सुरक्षित स्थल निर्माण र उपयोग गर्ने । कानूनी तथा मनोसामाजिक सेवामा निरन्तरताका साथै विशेष प्रकृतिका मुद्दाहरुलाई जिल्ला सेवा केन्द्र तथा सम्बन्धित निकायहरुमा पठाउने । अस्थाई आवासमा सम्भावित हिंसा विरुद्ध सचेतना कार्यक्रम सञ्चालन गर्ने विपद्बाट प्रभावितहरुको अभिलेख राख्ने नियमित बैठकहरु र समिक्षा गर्ने । अनुगमन तथा प्रतिवेदन पठाउने।	निरन्तरता, सहयोगी सरोकारवालाको पहिचान र समन्वय गर्ने । सचेतनाको लागि आवश्यक पाठ्यसामग्री, सहजकर्ता र कार्यक्षेत्र निर्धारण गर्ने ।	विशेष आयमुलक क्रियाकलापहरुमा स्थाई सदस्य बाहेककालाई कार्यक्रम नराखिने र प्रभाव क्षेत्र भन्दापनि आफ्नो क्षेत्रलाई प्राथमिकता दिने र समन्वयको कमी ।	स्थानीय तह, स्वास्थ्य कार्यालय र राष्ट्रिय तथा अन्तराष्ट्रिय संस्थाहरु	आवश्यकता अनुसार

खण्ड तीन

३. विपद् जोखिम अवस्थाको विश्लेषण

३. विपद् जोखिमको अवस्थाको विश्लेषण

३.१ विपद्जन्य जोखिम विश्लेषण

जिल्लाको भौगोलिक तथा जलवायुको अवस्था, हरित ग्यास उत्सर्जनका कारण जलवायुमा भइरहेको सूक्ष्म परिवर्तन, अव्यवस्थित मानव बस्ती विकास, वनजंगलको फडानी, अनियन्त्रित प्राकृतिक स्रोतको दोहन, जथाभावी हुने गरेका संरचनाहरूको निर्माण तथा विपद् प्रतिकार्यमा रहेका कमी कमजोरी लगायतका कारणहरूबाट विपद्का घटनाहरू घटदा ठूलो जनधनको क्षति हुने गरेको छ। साथै जलवायु परिवर्तनको असर स्वरूप अकल्पनिय विपद्का घटना समेत देखा पर्न थालेको छ। स्थानीय तहबाट तयार भएका योजना, जिल्ला विपद् व्यवस्थापन समितिमा छलफलबाट प्राप्त तथ्यगत विवरण, नमूना स्थलगत अवलोकन एवम् जिल्ला आपतकालिन कार्यसंचालन केन्द्रमा प्राप्त विपद्का घटनाहरूको विवरण एवम् बर्दिया जिल्लाको विपद् जोखिमको अवस्था विश्लेषण गरी संकटासन्नताको अवस्था निम्नानुसार पहिचान गरिएको छ।

संकटासन्नताको अवस्थालाई विश्लेषण गर्दा बर्दिया जिल्लाको विपद् जोखिमलाई निम्नानुसार प्राथमिकता अनुसार प्रस्तुत गर्न सकिन्छ।

१. बाढी डुबान
२. आगलागी, वन डढेलो
३. जंगली जनावरको आक्रमण
४. सर्पदंश
५. सडक दुर्घटना
६. विद्युत (करेन्ट)
७. हावाहुरी
८. शीतलहर
९. महामारी
१०. चट्याङ्
११. भुकम्प

विपद् व्यवस्थापनको क्षेत्रमा भएको प्रगतिलाई मनन् गर्दा विपद् प्रतिकार्यलाई प्रभावकारी तुल्याउन जिल्ला प्रहरी कार्यालय एवम् जिल्ला आपतकालिन कार्यसंचालन केन्द्रमा अभिलेखीकरण गरिएका तथ्याङ्कलाई केलाउँदा विगत केही वर्षको घटना तथ्याङ्क तपसिल बमोजिम रहेको देख्न सकिन्छ।

तालिका नं. ९ विगत १० वर्षको विवरण :

क्र.सं.	आ.ब.	प्रभावित घर र जनसंख्या					मानवीय क्षति		
		घरपरिवार	महिला	पुरुष	बालबालिका	जम्मा	मृत्यु	बेपत्ता	घाइते
१	२०६४/०६५	४३१४	८६३१	८५९१	९२४०	१७२२२	८	१६	४
२	२०६५/०६६	२८५९	९०३३	७०८४	१५९३	१६११७	-	-	-
३	२०६६/०६७	२८७०	८९१७	७६१२	६९१	१६५२९	२	-	-

क्र.सं.	आ.ब.	प्रभावित घर र जनसंख्या					मानवीय क्षति		
		घरपरिवार	महिला	पुरुष	बालबालिका	जम्मा	मृत्यु	बेपत्ता	घाइते
४	२०६७/०६८	६	१३	१५	१०	२८	-	-	-
५	२०६८/०६९	१४	३९	४५	-	८४	-	-	-
६	२०६९/०७०	-	-	-	-	-	-	-	-
७	२०७०/०७१	५९०	१७६९	१८१९	-	३५८८	-	-	-
८	२०७१/०७२	१७३७६	-	-	-	९३१८९	३१	-	२२
९	२०७२/०७३	०	०	०	०	०	०	०	०
१०	२०७३/०७४	१	०	१	१	१	१	०	०
११	२०७४/०७५	२०९८१	-	-	-	१११७६४	-	-	-
१२	२०७५/०७६	१३५	-	-	-	०	३	०	१९
१३	२०७६/०७७	८४	०	०	०	०	५	०	२२
१४	२०७७/०७८	११०	०	०	०	२०	१२	०	१९
१५	२०७८/०७९	१२०				५३५०	९	०	६
१६	२०७९/०८०	७२३	-	-	-	३६१७	४	०	२६
१७	२०८०/०८१	१४००	-	-	-	३६१५	८२	०	१७२
१८	२०८१/८२	८३३	-	-	-	१०२०	१०३	२	१४९

३.१.१ बाढी तथा डुबान

विगत १० वर्षको तथ्यांकको विश्लेषण गर्दा बर्दिया जिल्लामा विपद्को प्रमुख कारण बाढी रहेको छ । जसबाट मानवीय तथा भौतिक क्षति पुर्याउने विपद् रहेका छ । बाढीको स्रोतको विश्लेषण गर्दा अत्यधिक वर्षाका कारण नदी नालामा पानीको बहाव बढ्ने, नदी कटानबाट भु-क्षय हुने गरेको छ । त्यस्तै मानव बस्तीहरूमा उचित ढलको निकास नहुँदा खोला नालाको बहाव क्षेत्र नै मिचेर भौतिक संरचना निर्माण गरिदा मनसुनमा परेको पानीले उचित निकास नपाई डुबानको समस्या सिर्जना हुने गर्दछ ।

३.१.२ हावाहुरी

बर्दिया जिल्लामा हावाहुरी दोस्रो ठूलो विपद्को कारण रहेको छ । विगत केही वर्षको अभिलेखलाई हेर्दा जिल्लामा सयैको संख्यामा घरहरू क्षति भएको देखिन्छ । खासगरी चैत्र महिनादेखि जेष्ठ महिनासम्म हुरीबतासजन्य प्रकोपको कारण धनजनको क्षति भएको पाइएकोमा केही समययता असार महिनामा समेत हावाहुरी आई ठूलो धनको क्षति हुने गरेको छ । हावाहुरीका कारण बर्दिया जिल्लाका घर तथा बस्तीहरूमा क्षति बढ्दोक्रमका देखिन्छ । मापदण्ड बमोजिमका घरहरू नबनाउनु एवम् न्यून आर्थिक अवस्थाका कारण सुरक्षित घरहरू बनाउन नसकिरहेको मुख्य कारणले गर्दा हावाहुरीले बढी प्रभाव पार्ने गरेको देखिन्छ ।

३.१.३ आगलागी

विशेषगरी यस जिल्लामा गर्मीयाम बढ्नासाथ आगलागीका घटनाहरू अत्याधिक हुने गरेको पाइन्छ । विगत दुई तीन वर्ष यता आगलागीको घटनाहरूको तथ्याङ्कलाई विश्लेषण गर्दा अन्य मौसमी अवस्थाहरूमा पनि

आगलागीका घटनाको संख्या वृद्धि भएको देखिन्छ । यस्ता घटनाहरूमा आर्थिक विपन्नता घरहरू उच्च जोखिममा रहेको पाइन्छ । समुदायका मानिसहरूको असावधानीपूर्वक आगोको प्रयोग, घरको बनोटले र असुरक्षित तथा अव्यवस्थित विद्युतीय उपकरणहरूको प्रयोगले गर्दा आगलागीका घटना बढी हुने गरेको पाइन्छ ।

३.१.४ जंगली जनावारको आतंक:

जिल्लाको कुल क्षेत्रफल २०२५०० हेक्टरमध्ये वन क्षेत्र १२१६८२ हेक्टर रहेको छ । जसमध्ये सामुदायिक वनले १८४२५.०८ हेक्टर, राष्ट्रिय निकुञ्जले ८७,९३६.०० हेक्टर जमीन ओगटेको छ । यसरीनै मध्यवर्ती क्षेत्रको वनले ११९७० हेक्टर ओगटेको छ भने राष्ट्रिय वनले १८६९४.६ हेक्टर ओगटेको छ । जिल्लाको अधिकांश भूभाग राष्ट्रिय निकुञ्ज वन, राष्ट्रिय वन तथा सामुदायिक वन र छिमेकी मुलुक भारतको राष्ट्रिय निकुञ्ज वन, जैविक मार्ग क्षेत्र पर्दछ । फलस्वरूप बर्दिया राष्ट्रिय निकुञ्ज, मध्यवर्ती क्षेत्र, सामुदायिक वन, राष्ट्रिय वन र भारतीय निकुञ्ज आसपासका मानवीय बस्तीहरूमा जंगली जनावरको आतंक अत्याधिक रहने गरेको पाइन्छ । जंगली जनावरको आतंकको कारण मानिसको ज्यान जाने, भौतिक संरचनामा क्षति पुग्नुका साथै वालीनालीको समेत क्षति हुने गरेको छ । यसरी हुने मानव तथा वन्यजन्तु द्वन्द्वका कारण जैविक विविधतामा असर पर्ने देखिन्छ । राष्ट्रिय निकुञ्ज तथा मध्यवर्ती क्षेत्रहरूमा सुरक्षाको उचित प्रबन्ध नगरेका कारण यस जिल्लामा वार्षिक रूपमा मानवीय क्षति व्यहोर्नु परिरहेको छ । पछिल्ला वर्षहरूमा बाघको आक्रमणबाट ज्यान गुमाउनेको संख्या ह्रासै बढेको छ । त्यसैगरी कृषि बाली तथा जंगल आसपासमा बसोवास गर्ने समुदायहरूमा जंगली हात्तीको आक्रमणबाट जिविकोपार्जनको क्षेत्रमा असर पुऱ्याएको पाइन्छ ।

३.१.५ सडक दुर्घटना:

यस जिल्लामा सडक दुर्घटनाको प्रमुख कारणहरूमा मानवीय, यान्त्रिक, सडक अवस्था, वातावरणिय प्रभाव (बाक्लो कुहिरो) प्रमुख रहेका छन् । विकाससंगै सवारी साधनको चाप यस जिल्लामा पनि अत्याधिक बढिरहेको छ । मुख्यगरी मानवीय कारण लापरवाही पूर्वक सवारी साधन चलाउनु, मादक पदार्थ सेवन गरी सवारी साधन चलाउनु, ट्राफिक नियमको पालना नगर्नु, पैदल यात्रीमा ट्राफिक नियमको बारेमा जानकारीमा कमी हुनु तथा सवारी साधनको अवस्था ठिक नहुनु, सडकमा पशुपंक्षी छाडा हुनु, सवारी क्षमता भन्दा बढी भार बोक्नु र पुराना र साँघुरा सडकहरू हुनु, सवारी अनुमति नभएकाले सवारी चलाउनु, कम उमेरका चालकले वर्षेनी सडक दुर्घटना बढ्दो छ । यस जिल्लाको मुख्यगरी गुलरिया बजार, भादा नदी, गणेशपुर, सितलाबजार, मैनापोखर, भोलागौडी र राजमार्ग तर्फ मानखोला नजिक, लखना चोक, बाँसगढी, माछागढ, बैदी, कतर्निया, भुरीगाउँ बजार, ठाकुरद्वारा बजार, कुसुम्बा बजार, वेलवा चोक, ओराली बजार, कोठियाघाट, मानपुरटपरा, राजापुर बजारक्षेत्र सडक दुर्घटनाको दृष्टिकोणले अति जोखिम युक्त ठाउँहरू मनिन्छ ।

३.१.६ शीतलहरः

तराईका जिल्लाहरूमा हिउँदको महिना मंसिर देखि माघ-फाल्गुनसम्म बाक्लो हुस्सु लाग्ने र अत्यधिक चिसो हुने गर्दछ । चिसोबाट बालबालिका, सुत्केरी, गर्भवती, वृद्धवृद्धा तथा गरीब परिवार शीतलहरको उच्च जोखिममा रहेका छन् । त्यसैगरी शीतलहरका कारण कृषिबालीमा समेत क्षति पुऱ्याउने र कृषि उत्पादनमा कमी हुने गरेको छ ।

३.१.७ सर्पदंश

बर्दिया जिल्ला तराई क्षेत्रमा पर्ने जिल्ला हुनुका साथै वन क्षेत्र, घरसँग जोडिएका गोठ, घाँस दाउराहरू राख्ने एवम् अव्यवस्थित घरटहरले गर्दा यस जिल्लामा सर्पदंश एउटा जनस्वास्थ्य समस्याका रूपमा रहने गरेको छ । भने बैशाख देखि असोजसम्म बढी गर्मी एवम् जताततै पानीको मात्रा रहने भएकाले यो समयमा सर्पहरू बढी देखिने र सुख्खा स्थान खोज्दै घरगोठमा आउने हुँदा हरेक वर्ष बर्दियाबासीले ज्यान गुमाएका छन् ।

३.१.८ महामारी

बर्दिया जिल्ला तराई क्षेत्रमा पर्ने एवम् गर्मीमा बढी गर्मी र जाडोमा बढी जाडो हुने हुँदा मानिसहरूले आफ्नो स्वास्थ्यमा ध्यान नदिदा महामारी समेत एक समस्याको रूपमा देखा परेको छ ।

३.१.९ भूकम्प

विगतका वर्षहरूको विपद् प्रतिकार्य योजनामा भूकम्पीय विपद्लाई योजनाबद्ध रूपमा समावेश गर्न सकिएको थिएन । भूकम्पको प्रभाव बर्दिया जिल्लामा सामान्य देखिएको भए पनि हालसम्म भूकम्पका कारण कुनै त्यस्तो ठूलो क्षती व्यहोर्नु परेको छैन र भूकम्प प्रतिकार्यको अनुभव पनि छैन । तर Humanitarian Country Team (HCT) and key partners engaged Durham University ले गरेको अध्ययन अनुसार नेपालको मध्य तथा सुदुर पश्चिम भागमा भूकम्प जान सक्ने सम्भावना रहेको र ठूलो मात्रामा जनधनको क्षति हुनसक्ने अनुमान गरेको छ । भूकम्पीय दृष्टिकोणबाट जिल्लाका नगरपालिका तथा गाउँपालिकामा रहेका अधिकांश पुराना विद्यालय, निजी भवनहरू तथा संरचनाहरू जोखिममा रहेका छन् । भवन निर्माण आचार संहिता बमोजिम निर्माण गरिएका घर कम भएका तथा जिल्लाका पुराना बजार क्षेत्रहरू भूकम्पीय सुरक्षा दृष्टिकोणले सम्बेदनशील देखिन्छ ।

३.२ चालु आ.व. २०८१/८२ को विपद्को पूर्वानुमान

जल तथा मौसम विज्ञान विभागले आगामी मनसून अवधि (जेठ १८ गतेबाट असोज १४ गतेसम्म) को जलवायुको आंकलन गरेको छ । सोबाट यस जिल्लाको अधिकांश भू-भागमा सरदरभन्दा अधिक वर्षा

हुने सम्भावना रहेको देखिन्छ । अनुमान बमोजिम बाढी तथा डुबानको जोखिम यस जिल्लामा रहेको देखिन्छ । त्यसैगरी यस जिल्लामा अत्यधिक गर्मीका कारण सर्पदंश, महामारीको विपद् जोखिम समेत रहेको देखिन्छ । तराई क्षेत्रमा पर्ने यस जिल्लामा शीतलहरका कारण बर्षेनी सडक दुर्घटना, बालीनालीमा क्षति, बढी चिसोका कारण स्वास्थ्यमा असर जस्ता विपद्का घटनाहरू घट्ने गरेका छन् । जल तथा मौसम विज्ञान विभागले ऋतुगत मौसमको आँकलन गरी विशेष बुलेटिन निकाल्ने गर्दछ भने विशेष अवस्था आउने देखिएमा मन्त्रालय तथा प्राधिकरणले छुट्टै सूचना एवम् सरोकारवाला कार्यालयलाई परिपत्र गर्दछ ।

३.३ चालु आ.व. २०८१/८२ को विपद्को जोखिमको आँकलन

लुम्बिनी प्रदेशको तराई क्षेत्रमा पर्ने बर्दिया जिल्ला बहुप्रकोपिय जोखिम रहेको जिल्ला अन्तर्गत पर्दछ । यसमा विशेषत बाढी, डुबान, जमीन कटान, हावाहुरी, आगलागी, जंगली जनावरको आक्रमण, शीतलहर, चट्याङ्ग, महामारी, करेन्ट, सर्पदंश मुख्य समस्याका रूपमा रहेकाले स्थानीय समुदायहरूलाई उल्लेखित प्रकोपले सताउने गरेको छ । त्यस्तै मनसूनको वर्षा, त्यसले निम्त्याउने डुबान र गर्मी मौसमको समिस्रण हुँदा महामारी जस्ता समस्या समेत यस जिल्लामा विगतमा स्थानीयहरूले समस्या भोग्नु परेको देखिन्छ भने अत्यधिक वर्षा, सर्पदंश, चट्याङ्गो विपद्बाट पनि यस जिल्ला प्रभावित हुँदै आएको छ ।

३.४ चालु आ.व. २०८२/८३ को विपद्को जोखिमको आँकलन

मनसून ऋतु (1st June - 30th September 2025) को हावापानी आँकलन (१८ जेठ-१४ असोज, २०८२) मा देशका अधिकांश स्थानमा सरदर भन्दा बढी वर्षा हुने सम्भावना रहेको छ । अधिकतम तापक्रम र न्यूनतम तापक्रम समेत देशभर सरदर भन्दा बढी रहने सम्भावना रहेको छ ।

वर्षाको आँकलन:

यस मनसून ऋतुमा देशका अधिकांश स्थानमा सरदर भन्दा बढी वर्षा हुने सम्भावना रहेको छ । लुम्बिनी प्रदेशको उत्तरी भू-भागमा सरदर भन्दा बढी वर्षा हुने संभावना ५५% देखि ६५% रहेको छ भने पश्चिमी भू-भागमा सरदर भन्दा बढी वर्षा हुने संभावना ४५% देखि ५५% रहेको छ ।

अधिकतम तापक्रमको आँकलन:

अधिकतम तापक्रम देशभर सरदर भन्दा बढी हुने सम्भावना रहको छ । लुम्बिनी प्रदेशको उत्तरी भू-भागमा सरदर भन्दा बढी अधिकतम तापक्रम रहने संभावना ५५% देखि ६५% रहेको छ बाँकी भू-भागमा अधिकतम तापक्रम सरदर भन्दा बढी हुने सम्भावना ४५% देखि ५५% रहेको छ ।

तालिका नं. १०, विपद् तह निर्धारण

सामान्य	मध्यम	ठूलो	उच्च (विनाशकारी)
२,००० जनासम्म मानिस प्रभावित वा १०० जनासम्म मानिस विस्थापित वा १० करोडसम्मको आर्थिक क्षति	५,००० जनासम्म मानिस प्रभावित वा २०० जनासम्म मानिस विस्थापित वा ५० करोडसम्मको आर्थिक क्षति	१०,००० जनासम्म मानिस प्रभावित वा १,००० जनासम्म मानिस विस्थापित वा ५ अर्बसम्मको आर्थिक क्षति	१०,००० जनाभन्दा बढी मानिस प्रभावित वा १,००० जनाभन्दा बढी मानिस विस्थापित वा ५ अर्बभन्दा बढी आर्थिक क्षति

तालिका नं. ११, विपद् तहमा आँकलन गरिएको जनसंख्या:

विपद्	प्रभावित हुनसक्ने घरपरिवार संख्या	जम्मा जनसंख्या (१०० प्रतिशत)	जम्मा बालबालिका (२० प्रतिशत)	जम्मा जेष्ठ नागरीक (१० प्रतिशत)	जम्मा अपांगता भएका नागरीक (१.५ प्रतिशत)
बाढी	२००००	१०००००	२००००	१००००	१५००
जंगली जनावरको आक्रमण	२००	५००	१००	५०	८
आगलागी	२००	१०००	२००	१००	१५
भुकम्प	१०००	५०००	१०००	५००	७५
महामारी	१००००	५००००	१००००	५०००	७५०
चट्याड	१००	१०	२	२	२
करेन्ट	१००	२५	५	३	४
सर्पदंश	१००	३०	१०	५	५
हावाहुरी	२५००	१०००	५०	५०	१०

३.४ जिल्लास्थित स्रोत-साधनको आँकलन

तालिका नं. १२, आवश्यकताको लेखाजोखा तथा खाडल (Gap's) को पहिचान

क्र. स.	खाडल (Gap's)	खाडल (Gap's) पुरा गर्न पूर्वतयारी कार्य	जिम्मेवारी	सहयोग गर्ने प्रतिबद्धता	समय सिमा	संयोजक
१	तथ्यांक संकलन र विषयगत तथ्यांक संकलनमा समस्या	मोवाइल एप्लीकेशन मार्फत तथ्यांक संकलनका लागि IRA, MIRA फर्मेटबारे तालिम, ACT को व्यवस्थापन IRA, MIRA /CSDA सूचना लिने फर्मेटको छपाइ गर्ने मोवाइल डाटा मार्फत तथ्यांक संकलन गर्न प्रयास गर्ने ।	जिल्ला विपद् व्यवस्थापन समिति, स्थानीय तह, नेपाल रेडक्रस, डिईओसी,	जिल्ला विपद् व्यवस्थापन समिति, राष्ट्रिय तथा अन्तराष्ट्रिय संघसंस्था	असार मसान्त सम्म	जिल्ला प्रशासन कार्यालय
२	खोज तथा उद्धार सामाग्रीको कमी	खोज तथा उद्धारका सामाग्री -(जस्तै रबर ट्युब, डुंगा, डोरी, लाइफज्याकेट) तीनवटै सुरक्षानिकाय र आठ ओटै स्थानीय तहमा भण्डार गर्ने ।	जिल्ला प्रशासन कार्यालय (जिल्ला विपद् व्यवस्थापन समिति र स्थानीय विपद् व्यवस्थापन समिति)	जिल्ला प्रशासन कार्यालय, स्थानीय तह रेडक्रस,	असार मसान्त सम्म	जिल्ला प्रशासन कार्यालय
३	सुरक्षा निकायमा पौडी खेल्ने जनशक्तिको कमी	सुरक्षा निकायका करीव ९० जनालाई (जिल्ला र इलाकामा गरी) पौडी सम्बन्धी ७ दिने तालिम दिने	जिल्ला विपद् व्यवस्थापन समिति	स्थानीय तह	असार मसान्त सम्म	सुरक्षा निकाय
४	जिल्लामा गैर खाद्य सामाग्रीको अभाव (एन.एफ.आई किट)	करीव ५००० परिवारलाई पुग्ने गैर खाद्य सामाग्रीको वन्दोवस्ती गरी ८ वटा स्थानीय तहमा स्टक गरी राख्ने	जिल्ला समन्वय समिति, स्थानीय विपद् व्यवस्थापन समिति, नेपाल रेडक्रस सोसाइटी	जि.स.स., स्थानीय तह, राष्ट्रिय तथा अन्तराष्ट्रिय संघसंस्था	असार १५	जि.स.स, स्थानीय तह,
४	विपद्को समयमा कम्तिमा ७२ घण्टा सम्म पुग्ने सुख्खा खाद्य सामाग्रीको अभाव	करीव ५००० परिवारलाई पुग्ने सुख्खा खाद्य सामाग्रीको वन्दोवस्ती गरी ८ वटा स्थानीया तहले स्टक गरी राख्ने	स्थानीय तह	स्थानीय तह, उद्योग वाणिज्य संघहरु, विश्व खाद्य, खाद्य संस्थान	असार १५	स्थानीय तह, जिल्ला विपद् व्यवस्थापन समिति

क्र. स.	खाडल (Gap's)	खाडल (Gap's) पुरा गर्न पूर्वतयारी कार्य	जिम्मेवारी	सहयोग गर्ने प्रतिबद्धता	समय सिमा	संयोजक
६	वर्षात भन्दा पहिले बाढी संकटासन्नता पहिचान र रोकथामका कार्य गर्न नसकिएको	वर्षात भन्दा पहिले बाढी संकटासन्नता पहिचान र रोकथामका कार्य गर्न	स्थानीय तहहरु, जिल्ला विपद् व्यवस्थापन समिति, जल उत्पन्न प्रकोप बबई, ओराही नदी नियन्त्रण कार्यालय, कर्णाली नदी नियन्त्रण कार्यालय	जिसस, स्थानीय तह, नेरेसो, राष्ट्रिय तथा अन्तराष्ट्रिय गैससहरु	असार मसान्त सम्म	स्थानीय विपद् व्यवस्थापन समिति, जिल्ला विपद् व्यवस्थापन समिति
७	अन्तर संस्था समन्वयको कमी (संस्थाहरु बीच अस्वस्थ प्रतिस्पर्धा) राहत एउटै स्ट्याण्डर्ड नभएको	स्थानीय तहले विषयगत क्षेत्र हरुको छुट्टा छुट्टै प्रतिकार्य योजना बनाइ कार्यान्वयन गर्ने । (स्थानीय तहको प्रतिकार्य योजना जिल्ला विपद् प्रता कार्य योजनामा समावेश गराउने)	सम्पूर्ण स्थानीय तह, जिल्ला विपद् व्यवस्थापन समिति र क्षेत्रगत अगुवा निकायहरु	स्थानीय विपद् व्यवस्थापन समिति, जिल्ला विपद् व्यवस्थापन समिति, राष्ट्रिय तथा अन्तराष्ट्रिय गैससहरु	असार मसान्त	स्थानीय तह, जिल्ला विपद् व्यवस्थापन समिति
८	प्रभावित स्थलमा जानका लागि बाटोको समस्या	हेलिकप्टर तथा मोटर बोटको व्यवस्था गर्ने	जिल्ला विपद् व्यवस्थापन समिति र स्थानीय विपद् व्यवस्थापन समिति	जिल्ला समन्वय समिति, सुरक्षा निकाय, राष्ट्रिय तथा अन्तराष्ट्रिय गैससहरु	आवश्यकता अनुसार	जिल्ला प्रशासन, स्थानीय तह, सुरक्षा निकाय
९	स्थानीय विपद् व्यवस्थापन समितिको सक्रियता वढाउने ।	स्थानीय तहमा राहत सामाग्री तयारी अवस्थामा राख्ने । आपतकालिन कोष स्थापना गरी राख्ने । कर्मचारीहरुलाई तयारी अवस्थामा रहन र वर्षातको समयमा विदा नलिने वारेमा पत्राचार गर्ने । स्थानीय विपद् व्यवस्थापन समितिलाई अभिमूखिकरण गर्ने ।	स्थानीय तहहरु, जिल्ला विपद् व्यवस्थापन समिति	सम्बन्धित गाँउपालिका, नगरपालिकामा काम गर्ने संस्था	निरन्तर	स्थानीय तह
१०	DEOC मा स्थायी प्रकृतिको जनशक्तिको व्यवस्थापन	DEOC मा दक्ष जनशक्तिलाई निरन्तरता दिने र तालिम दिने अधिकृत स्तरको कमाण्डमा DEOC लाई निरन्तरता दिने	जिल्ला प्रशासन कार्यालय, जिल्ला विपद् व्यवस्थापन समिति	राष्ट्रिय तथा अन्तराष्ट्रिय गैससहरु	निरन्तर	जिल्ला प्रशासन कार्यालय

क्र. स.	खाडल (Gap's)	खाडल (Gap's) पुरा गर्न पुर्वतयारी कार्य	जिम्मेवारी	सहयोग गर्ने प्रतिबद्धता	समय सिमा	संयोजक
११	प्रत्येक स्थानीय तहमा स्थानीय आपतकालिन कार्यसञ्चालन केन्द्र स्थापना गर्ने	सबै स्थानीय तहमा विपद् सूचना संयन्त्र तयार गर्ने । विपद् फोकल पर्सनलाई सूचना व्यवस्थापन सम्बन्धी तालिम दिने । दक्ष जनशक्तिको अभिलेख तयार गर्ने ।	सम्पूर्ण स्थानीय तहका प्रमुखहरु	राष्ट्रिय तथा अन्तराष्ट्रिय गैससहरु	अषाढ मसान्त	स्थानीय तह

३.५ भौतिक साधन श्रोतको आवश्यकता

तालिका नं.: १३,

सामग्रीको विवरण	आवश्यकता	जिल्लामा श्रोत	संभावित सहयोग
सामग्री ढुवानी ट्रक र ट्रिपर	५ नगरपालिका र २ गाउँपालिकामा	गु.न.पा.संग २ ट्रिपर र १ ट्याक्टर	स्थानीय तह
जनशक्ति तथा खाद्यान्न ओसार पसार साधन र जिप हलुका सवारी		जि.प्रहरी	जिल्ला प्रहरी, WFP, NRCS
गोदाम राहत सामग्री भण्डारका लागि	२५० मे.टन क्षमता भएको २ वटा गोदामघर (गुलरिया न.पा.मा १ र राजापुरमा १)	राजापुर खाद्य संस्थान १	स्थानीय तह, स्थानीय तथा अन्तराष्ट्रिय गै.स.स.हरु
मान खोलामा वाढी पूर्व सूचना प्रणालीको स्थापना	वर्षा मापन केन्द्र र सूचना संयन्त्र		जिल्ला समन्वय समिति
ओराही खोला वाढी पूर्व सूचना प्रणालीको स्थापना			ठाकुरबाबा र मधुवन नगरपालिका
च्याफ्टिङ्ग वोट उद्धार सामग्री	२ थान		जिल्ला प्रशासन कार्यालय, जिल्ला समन्वय समिति, स्थानीय तह र अन्य सहयोगी निकाय
सुरक्षित आवास (उच्च मचान)	१० वटा(गु.न.पा.४, बारबर्दिया ३, राजापुर न.पा.३ वटा)		स्थानीय तह, प्रदेश सरकार, केन्द्र सरकार र दातृ निकायहरु

खण्ठ चार
४. विपद्को समिक्षा र सिकाइ

४.१ विगतका आ.व.हरुमा भएको विपद्का घटनाको समिक्षा र सिकाइ

बर्दिया जिल्लामा आइपर्न सक्ने विपद्हरुलाई प्रभावकारी ढंगले सामना गर्न सक्ने क्षमताको विकास तथा पुर्वतयारीको आवश्यकतालाई महसुस गरी विपद् पुर्वतयारी तथा प्रतिकार्य योजना (DPRP) निर्देशिकामा भएको प्रावधान अनुसार जिल्ला विपद् व्यवस्थापन समिति बर्दियाको अग्रसरतामा यस जिल्लामा वि.सं.२०६८ सालदेखि विपद् पुर्वतयारी तथा प्रतिकार्य योजना तयार गरी वार्षिक रुपमा नियमित आवश्यक परिमार्जन गरी प्रकाशन गर्ने गरिएको छ । यस वर्ष विपद् पुर्वतयारी तथा प्रतिकार्य योजना तर्जुमा निर्देशिका, २०७६ को आधारमा यो योजना अद्यावधिक गरिएको छ । गृह मन्त्रालयले वि.सं.२०६४ देखि विपद् जोखिम न्यूनीकरणमा संलग्न निकायहरुको प्रतिकार्य क्षमतालाई सुधार गर्ने कार्यको प्रारम्भ गरेको देखिन्छ । विपद् सम्बन्धी साभ्ना धारणा निर्माण तथा उद्धारकर्ताको संगठनात्मक भूमिका, प्रकृया र पद्धतिमा सुधारका लागि गृह मन्त्रालयले विभिन्न तह र क्षेत्रमा राष्ट्रसंघीय निकाय, अन्तर्राष्ट्रिय गैर सरकारी संस्था, नेपाल रेडक्रस सोसाइटी, रेडक्रसको अन्तर्राष्ट्रिय महासंघ तथा सरकारी अधिकारीहरुको संलग्नतामा विभिन्न गोष्ठी तथा छलफल गर्ने गरेको छ ।

यो छलफलबाट प्राप्त सुभाब तथा निचोडलाई मध्यनजर गर्दै जिल्ला स्थित सरोकारवाला निकाय बीच विपद् सम्बन्धी साभ्ना धारणा र बुझाई कायम गरी योजना तर्जुमाका लागि विभिन्न चरणमा बैठक, कार्यशाला गोष्ठी सम्पन्न गरी जिल्ला स्तरीय विपद् पुर्वतयारी तथा प्रतिकार्य योजना तयार गरिएको छ । हाल बर्दिया जिल्लामा आपत्कालीन अवस्थामा प्रतिकार्य तथा सूचना र समन्वयका लागि जिल्ला विपद् व्यवस्थापन समितिको नेतृत्वमा सन्चालन हुने गरी जिल्ला प्रशासन कार्यालयमा जिल्ला आपत्कालीन कार्यसंचालन केन्द्र (DEOC) स्थापना भई कार्यान्वयनमा रहेको छ । पूर्वानुमानमा आधारित बाढी पुर्वतयारीको लागि कार्य सञ्चालन विधि र पूर्वसूचना प्रणाली, आपत्कालीन कोष कार्य सञ्चालन विधि समेत तत्कालिन जिल्ला दैवी प्रकोप उद्धार समितिबाट पारित भै कार्यान्वयनमा रहेको छ । साथै जिल्ला भित्र साविकका स्थानीय निकाय र न.पा.मा स्थानीय जलवायु अनुकूलन योजना तयार भएका छन् ।

बर्दिया जिल्लामा विभिन्न निकायहरुबाट विभिन्न समयमा विपद् सम्बन्धी अध्ययन, अनुसन्धान एवं योजना सम्बन्धी प्रतिवेदनहरु प्रकाशन भएका छन् । यस विपद् पुर्वतयारी तथा प्रतिकार्य योजना तर्जुमाका लागि विभिन्न सन्दर्भ सामाग्रीहरुको अध्ययन गरिएको छ । केही महत्वपूर्ण सामाग्रीहरु र त्यसबाट प्राप्त असल अभ्यासहरु तपसिल बमोजिम प्रस्तुत गरिएको छ ।

तालिका नं. १४,

क्र.स.	प्रतिवेदन/प्रकाशनको नाम	सिकाइ/असल अभ्यासहरु
१	विपद् पुर्वतयारी तथा प्रतिकार्य योजना २०६८-२०७८	जिल्लास्तरको विपद् जोखिम स्तरिकरण र विषयगत अभ्यासहरु ।
२	विपद् पुर्वतयारी तथा प्रतिकार्य योजना तर्जुमा निर्देशिका, २०७६	कार्ययोजना निर्माण एवम् कार्यान्वयनमा सहजीकरण भएको ।
३	प्रकोप व्यवस्थापन कार्ययोजना २०६६, बर्दिया	समग्र जिल्लाको विपद् जोखिमको अवस्थाको चित्रण ।
४	जिल्ला विपद् व्यवस्थापन समितिका वार्षिक प्रतिवेदनहरु	जिल्लामा हुने गरेको विपद्का घटनाहरु र समाधानका उपायहरु बारे जानकारी ।
५	विभिन्न गै.स.स.को सहयोगमा समुदाय स्तरमा तयार गरिएका स्थानीय विपद् जोखिम व्यवस्थापन कार्ययोजना र	स्थानीय निकायले गरेको प्रयास र सफलताका कथाहरु एवं गाउँ स्तरमा योजना निर्माण गर्ने प्रक्रिया स्थानीय समुदायको प्राथमिकताहरु बारे जानकारी भएको विपद्को स्थिति र

क्र.स.	प्रतिवेदन/प्रकाशनको नाम	सिकाई/असल अभ्यासहरु
	अनुभवहरु	स्थानीयस्तरबाट गरेका परम्परागत असल अभ्यास र सम्भावित उपायहरु ।
६	नेपाल रेडक्रस सोसाईटी जिल्ला शाखा बर्दियाको आपत्कालीन जनस्वास्थ्य योजना	आपत्कालीन जनस्वास्थ्य योजना अद्यावधिक, आपत्कालीन कोष स्थापना र सो कोषमा रकम थपिदै जाने रणनीति रहेको
७	विपद् जोखिम न्यूनीकरणका लागि राष्ट्रिय रणनीति, २०६६	राष्ट्रिय स्तरमा तयार भएको नीतिबारे जानकारी र जिल्ला स्तरमा समायोजन गर्ने प्रक्रिया बारे स्पष्टता ।
८	विपद् जोखिम न्यूनीकरण तथा व्यवस्थापन ऐन २०७४ को पहिलो संशोधन २०७५	ऐनले व्यवस्था गरेको मापदण्ड र सरकारी संरचना बारे बुझाई
९	स्थानीय सरकार सञ्चालन सम्बन्धमा व्यवस्थापन गर्न बनेको ऐन, २०७४	विपद् जोखिम न्यूनीकरणमा स्थानीय निकायको भुमिकाबारे स्पष्टता ।
१०	स्फेयर परियोजना	राहत मापदण्ड र न्यूनतम आवश्यकता बारे जानकारी भएको
११	ट्योगो कार्य संरचना सन् २००५ देखि १५(सेन्डाई कार्य संरचना २०२०-२०३०) तथा फ्लागसिप फोर, २००९	विपदलाई प्राथमिकता क्षेत्र अन्तर्गत समावेश गर्न ।
१२	प्रकोप पिडितलाई राहत प्रदान गर्ने मापदण्ड २०४५, तेश्रो संशोधन २०७४	राहत सम्बन्धी मापदण्ड निर्धारण गरिएको ।
१३	राष्ट्रिय विपद् प्रतिकार्य कार्य ढाँचा २०७० को पहिलो संशोधन २०७५	तत्कालको प्रतिफल सम्बन्धी पूर्वानुमानमा सहजता ।
१४	स्थानीयस्तरमा तयार गरिएका स्थानीय विपद् जोखिम व्यवस्थापन योजना	कार्ययोजना तत्काल प्रतिकार्यमा सहज ।
१५	लेखाजोखा मार्गदर्शन, २०७२	लाभान्वित पहिचानको आधार ।
१६	नेपाल सरकारद्वारा गरिने निर्देशन तथा परिपत्रहरु ।	प्रतिकार्यमा सहजता ।
१७	जिल्ला आपतकालीन कार्य संचालन केन्द्रबाट प्राप्त सूचना	तथ्यांक एकीकृत तथा प्रतिकार्यमा सहजता ।
१८	नेपाल रेडक्रस सोसाईटी बर्दिया जिल्ला शाखाबाट प्राप्त तथ्यांकहरु	तथ्यांक एकीकृत तथा प्रतिकार्यमा सहजता ।
१९	पूर्वानुमानमा आधारीत बाढी पूर्वसूचना कार्यविधि, २०७५	विषयगत क्षेत्रको जिम्मेवारी बाँडफाँडमा सहजता ।
२०	दिगो विकास लक्ष्य २०२०-३०	दिगो विकास लक्ष्यका उद्देश्य नं. १३ को परिपुर्तिमा प्रत्यक्ष सहयोग पुग्ने ।
२१	आपतकालिन संचार प्रणालीको तहगत आवद्धता र संचालन मापदण्ड, २०७५	विपद्का बेला सबै तह सरोकारवाला बीच आपतकालिन सञ्चार संचालनाको सही व्यवस्थापन
२२	विपद् जोखिम न्यूनीकरण तथा व्यवस्थापन नियमावली, २०७६	सबैको भुमिका र अधिकार बारेमा स्पष्टता ।

४.२ आ.व. २०८०/०८१ मा विपद्बाट भएको क्षति

तालिका नं. १५,

सि.नं	घटना	घटना संख्या	मानिस			चौपाया		सरकारी कार्यालय	घर	गोठ	अन्य	अनुमानित क्षति रु.
			मृत्यु	घाइते	बेपत्ता	मृत्यु	घाइते					
१.	बाढी/डुवान	७७	२४	१	०	०	०	०	०	०	०	
२.	आगलागी	९२	१०	१९	०	३४	२२	०	२५	३४	६१	३१४९५३२०
३.	चट्याङ	१	१	०	०	०	०	०	०	०	०	०
४.	हावाहुरी	१०४८	५	३		४	२	२	८२३	११०	८८	२२४८१२७४
५.	जंगली जनावरको आक्रमण	६९	६	२८	०	३२	६	०	२०	०	५	२२७४४५०
६.	सडक दुर्घटना	८०	२६	९९	०	०	०	०	०	०	०	
७.	करेन्ट	१८	९	७	०	२	०	०	०	०	०	
८.	सर्पदंश	१५	१	१५	०	०	०	०	०	०	०	
९.	भुकम्प	०	०	०	०	०	०	०	०	०	०	
	जम्मा	१४००	८२	१७२	०	७२	३०	२	८६८	१४४	१५४	

४.३ आ.व. २०८१/०८२ मा विपद्बाट भएको क्षति

तालिका नं. १६,

सि.नं.	विपद्को किसिम	जम्मा घटना संख्या	क्षतिको विवरण									अनुमानित क्षेति रकम(रु.मा)
			प्रभावित घरपरिवार		व्यक्ति			चौपाया		भान्सा	गोठ	
			पुर्ण	आंशिक	मृत्यू	घाइते	बेपत्ता	मृत्यू	घाइते			
१.	हावाहुरी	७४	२	६८	०	०	०	०	०	५०	२०	५९११०००
२.	चट्याङ	९	०	२	२	०	०	२	०	२	४	६२०००
३.	आगलागी	८८	१३	५	१	८	०	११	४	१०	२९	७२४९५२०
४.	वन्यजन्तु आक्रमण	१२२	०	१६	८	२५	०	९६	११	६	१	२३९४८१४
५.	बाढी/डुवान	१९२	१	७२३	२४	८	२	५	०	१०५	८५	८६१०००
६.	सडक दुर्घटना	८०	०	०	३८	५०	०	१	१	०	०	०
७.	करेन्ट	२८	०	०	१०	१७	०	०	०	०	०	७००००
८.	सर्पदंश	२३	०	०	६	१८	०	०	०	०	०	०
९.	अन्य	४०४	३	०	१४	२३	०	०	०	१	०	७९००००
	जम्मा	१०२०	१९	८१४	१०३	१४९	२	११५	१६	१७४	१३९	१७३३८३३४

४.४ उच्च प्राथमिकता दिई तत्काल गर्नु पर्ने कार्यहरू

संबन्धित निकायलाई तोकिएको भूमिकाको आधारमा उच्च प्राथमिकता दिई तत्काल गर्नुपर्ने कार्यहरू निम्नानुसार रहने छन् ।

- बन्दोवस्ती विषयगत क्षेत्र (Logistics Cluster) को नेतृत्व गर्दै सहयोगी संस्थाहरू समेतको सहयोगमा यस क्षेत्रलाई क्रियाशील गरी आपत्कालीन सामग्रीको ढुवानी सुचारू राख्ने, विपद् प्रतिकार्य तथा राहत सामग्रीहरूलाई सम्भावित आवश्यकताका स्थानहरूमा (Strategic Locations) भण्डारण गर्ने व्यवस्था मिलाउने ।
- तीनवटै सुरक्षा निकायले विपद् सहायताका लागि तालिम प्राप्त जनशक्तिलाई तयारी अवस्थामा राख्ने ।
- सरोकारवाला निकायहरूसँग रहेका प्रतिकार्य तथा राहत सामग्रीहरूको जिल्ला विपद् व्यवस्थापन समिति (DDMC) समन्वयमा आवश्यकताका आधारमा परिचालन गर्ने/गराउने ।
- आवश्यकता अनुसार अन्तर्राष्ट्रिय र राष्ट्रिय आपत्कालीन कोषहरू परिचालन गर्न समन्वय गर्ने ।
- सबै आपत्कालीन विषयगत क्षेत्र (Emergency Cluster) हरूलाई समयमै क्रियाशील गर्ने/गराउने ।
- विपद्को जोखिमवारे आम जनमानसलाई निरन्तर सूचना प्रवाह गर्न पूर्व सूचना प्रणालीको सूचना २४ सै घण्टा टेलिफोन तथा इन्टरनेटको सेवा सुचारू गर्ने प्रवन्ध मिलाउने ।
- विपद्का कारण तत्काल गर्नुपर्ने खोज, उद्धार, र राहतका कार्य सञ्चालन गर्न नेपाली सेना, नेपाल प्रहरी र सशस्त्र प्रहरी बल नेपाललाई तयारी अवस्थामा राख्ने र विपद्को घटना हुनासाथ परिचालन गरी नागरिकको जीउधनको रक्षा गर्ने ।
- सबै स्थानीय तहहरूलाई मनसुन अगावै यस सम्बन्धी पूर्वतयारी, जोखिम न्यूनीकरण तथा प्रतिकार्यको सम्बन्धमा मनसुन पूर्वतयारी तथा प्रतिकार्य योजना तयार गर्न लगाई अद्यावधिक गर्ने/गराउने ।
- सीमावर्ती जिल्लाका प्रमुख जिल्ला अधिकारी तथा सुरक्षा निकायका प्रमुखहरू र भारतका सीमावर्ती क्षेत्रका जिल्ला मजिस्ट्रेटलगायत सम्बद्ध पक्षहरू बीच बैठक गरी नाला तथा ड्रेनेजहरू सफा गर्ने प्रवन्ध मिलाइ पानीको प्राकृतिक बहावलाई कायम गराउने
- स्थानीय तहमा भएका वाढी, ढुवान र पहिरो सम्बन्धी पूर्वसूचना प्रणाली चुस्त रूपमा सञ्चालन गर्न स्थानीय तहहरूसँग समन्वय गर्ने ।
- वाढी, ढुवान, पहिरो तथा अन्य पानीजन्य विपद्का साथै आकस्मिक जनस्वास्थ्यसँग जुध्न अत्यावश्यक वस्तुहरूको सूची तयार गरी अतिरिक्त मौज्जात व्यवस्थापन गर्ने । पेट्रोलियम पदार्थहरू एल. पि. ग्यास, नुन तथा खाद्य पदार्थको अतिरिक्त मौज्जात व्यवस्थापन गर्ने ।
- विपद्को अवस्थामा उपभोग्य वस्तु तथा सेवाको सहज आपूर्ति हुने गरी आम उपभोक्ताले उचित मूल्यमा गुणस्तरीय वस्तु तथा सेवाको उपभोग गर्न पाउने व्यवस्था मिलाउने ।
- DEOC र LEOC लाई क्रियाशील बनाई समन्वयात्मक रूपमा कार्य गर्ने ।

- औषधि तथा औषधिजन्य सामग्री समयमै खरिद गरी मौज्जात राख्न स्वास्थ्य कार्यालय र स्थानीय तहहरूलाई अनुरोध गर्ने ।
- खाद्य वस्तुको नियमित आपूर्तिको व्यवस्था मिलाउने ।
- विशेषगरी बालबालिका, गर्भवती तथा स्तनपान गराउने महिलाहरूलाई विपद्को जोखिमबाट बचाउन तथा कुपोषणको रोकथाम तथा उपचारका लागि आवश्यक पोषण सामग्रीहरूको पर्याप्त मौज्जात राख्ने व्यवस्थाको लागि समन्वय गर्ने ।
- खाद्य, स्वास्थ्य, संरक्षण, खानेपानी तथा सरसफाइ जस्ता विभिन्न विषयगत क्षेत्रहरूसँग समन्वय गरी कार्य गर्ने ।
- सरसफाइ र शुद्ध पानी पिउनका लागि जनचेतना अभिवृद्धि गर्ने ।
- बाढी र पहिरोको जोखिमबाट क्षतिग्रस्त हुने सम्भावनालाई मध्येनजर गरी वैकल्पिक ल्याण्ड फिल्ड साइट पहिचान गर्ने ।
- जिल्लामा पर्याप्त मात्रामा खानेपानीका पाइपहरू लगायतका फिटिङ सामग्रीको पर्याप्त मौज्जात राख्ने ।
- आवश्यकता अनुसार अस्थायी आश्रयस्थल निर्माण सामग्रीहरूको व्यवस्थापनमा सहकार्य गर्ने ।
- नेपाल रेडक्रस सोसाइटी, विभिन्न विकास साझेदार संस्थाहरूले १०० का दरले आपत्कालीन आश्रयस्थलका रूपमा टेन्ट र गैर खाद्य सामग्रीहरू तयारी अवस्थामा राख्ने ।
- उद्योग वाणिज्य संघसँगको समन्वयमा खाद्य सामग्रीको भण्डारण र सहज उपलब्धता गराउने ।
- कुनै पनि स्थानमा कुनै किसिमको विपद् हुने वा जाने वा जान सक्ने स्थानहरूको जानकारी/पहिचान भएमा त्यसको जानकारी यथाशीघ्र प्रमुख जिल्ला अधिकारी वा स्थानीय तहका नगर प्रमुख वा अध्यक्ष वा नजिकको सुरक्षा निकायमा तत्काल गराउने ।
- जिल्ला विपद् व्यवस्थापन समिति र स्थानीय विपद् व्यवस्थापन समितिहरूले विपद्को घटना पश्चात उक्त स्थानमा आवश्यकता अनुसार हेल्प डेस्क स्थापना गर्ने ।
- अति विपन्न र संकटासन्न समूदायको आवश्यकतालाई सम्बोधन गर्ने गरी संयन्त्र स्थापना गर्ने ।
- खोज तथा उद्धार र राहत व्यवस्थापनको दौरान अपुग साधन स्रोत व्यवस्थापनको निमित्त साझेदार संघ संस्थाहरूसँग नियमित सम्बाद र बैठक गर्ने ।
- विपद् प्रतिकार्यको समन्वयलाई अझ बढी प्रभावकारी तुल्याउन सरोकारवाला निकायहरू सम्लग्न गरी Whats App Group तयार गर्ने ।
- विपद्को दौरान तत्काल परिचालन गर्न सकिने गरी Flying Squad टोली गठन गरि सम्भावित विपद् प्रभावित क्षेत्रहरूमा परिचालन गर्ने ।

खण्ड पाँच

५. सम्बन्धित निकायको जिम्मेवारी

५ सम्बन्धित निकायको जिम्मेवारी:

विपद् पूर्वतयारी तथा प्रतिकार्य सम्बन्धमा विभिन्न निकायहरूको जिम्मेवारी निम्न अनुसार हुनेछ

५.१ जिल्ला विपद् व्यवस्थापन समिति

जिल्लास्तरमा विपद् व्यवस्थापन सम्बन्धी कार्यको लागि देहाय बमोजिमको जिल्ला विपद् व्यवस्थापन समिति रहनेछ:-

(क) प्रमुख जिल्ला अधिकारी	-अध्यक्ष
(ख) जिल्ला समन्वय समितिको प्रतिनिधि	-सदस्य
(ग) जिल्ला भित्रका स्थानीय तहका अध्यक्ष तथा प्रमुख	-सदस्य
(घ) स्वास्थ्य सम्बन्धी विषय हेर्ने जिल्लास्थित कार्यालयको प्रमुख	-सदस्य
(ङ) जिल्लास्थित सुरक्षा निकायका प्रमुखहरू	-सदस्य
(च) जिल्लास्थित पूर्वाधार तथा सामाजिक विकाससँग सम्बन्धित कार्यालयका प्रमुखहरू	-सदस्य
(छ) राष्ट्रिय मान्यता प्राप्त दलका जिल्लास्थित प्रमुख वा प्रतिनिधि	-सदस्य
(ज) नेपाल रेडक्रस सोसाइटीको जिल्लास्थित प्रमुख	-सदस्य
(झ) गैरसरकारी महासङ्घको जिल्लास्थित प्रमुख	-सदस्य
(ञ) नेपाल पत्रकार महासङ्घको जिल्लास्थित प्रमुख	-सदस्य
(ट) उद्योग वाणिज्य महासङ्घको जिल्लास्थित प्रमुख	-सदस्य
(ठ) प्रमुख जिल्ला अधिकारीले तोकेको अधिकृत	-सदस्य सचिव

जिल्ला विपद् व्यवस्थापन समितिको काम, कर्तव्य र अधिकार देहाय बमोजिम हुनेछ :-

- (क) परिषद्, कार्यकारी समिति तथा प्रदेश समितिबाट स्वीकृत नीति, योजना तथा कार्यक्रम कार्यान्वयन गर्न सहयोग गर्ने, गराउने,
- (ख) जिल्लाको विपद् प्रतिकार्य योजना तयार गरी लागू गर्ने, गराउने,
- (ग) जिल्लास्तरमा रहेका आपत्कालीन कार्यसञ्चालन केन्द्रको सञ्चालन गर्ने,
- (घ) उपलब्ध स्रोतको उच्चतम प्रयोग तथा प्रवाह गरी विपद् प्रभावित क्षेत्रमा खोजी तथा उद्धार गर्ने,
- (ङ) नेपाल सरकारबाट स्वीकृत मापदण्ड अनुसार राहत वितरण गर्ने, गराउने तथा जिल्लास्थित सरकारी तथा गैरसरकारी कार्यालयलाई सोही अनुसार राहत वितरण गर्न लगाउने,
- (च) विपद् प्रभावित क्षेत्रमा आवश्यकता अनुसार यातायात तथा मानिसको आवत जावतमा नियन्त्रण गर्ने,
- (छ) विपद्का कारण सिर्जित फोहोर तथा अन्य अनावश्यक वस्तु हटाउने वा हटाउन लगाउने,
- (ज) विपद्को समयमा मृत्यु भएका मानिसको शव तथा जनावरको व्यवस्थापन गर्ने, गराउने,
- (झ) आपत्कालीन अवस्थामा विपद् प्रभावित व्यक्तिहरूको लागि आश्रय गृहको व्यवस्था गर्ने,

- (ज) विपद्को समयमा तत्काल परिचालन हुन सक्ने गरी सुरक्षा निकायलाई दुरुस्त राख्न लगाउने,
- (ट) विपद् प्रभावित क्षेत्रमा खानेपानी, खाद्यान्न, लत्ताकपडा तथा औषधि उपचार जस्ता अत्यावश्यक वस्तुको प्रबन्ध गर्ने,
- (ठ) विपद् प्रभावित क्षेत्रमा तत्काल आवश्यक पर्ने अस्थायी भौतिक संरचनाहरूको निर्माण गर्न लगाउने,
- (ड) विपद्को अवस्थामा स्थानीयस्तरमा उपलब्ध सरकारी, गैरसरकारी एवं निजी यातायातका साधन, यन्त्र, सरसामान, खाद्य सामान आदि कानून बमोजिम नियन्त्रणमा लिई प्रयोग गर्ने वा गर्न लगाउने,
- (ढ) विपद्को जोखिममा रहेका वा विपद् प्रभावित क्षेत्रमा रहेका असुरक्षित भवनहरू भत्काउन लगाउने,
- (ण) असुरक्षित भवन तथा स्थानमा रहेका विपद् प्रभावित व्यक्तिहरूलाई सुरक्षित स्थानमा स्थानान्तरण गर्ने,
- (त) विपद् प्रभावित क्षेत्रमा स्वयंसेवक, विशेषज्ञ तथा परामर्शदातालाई परिचालन गर्ने र सोको सुपरिवेक्षण गर्ने,
- (थ) राष्ट्रिय वा अन्तर्राष्ट्रिय गैरसरकारी संस्थाहरूबाट गरिने उद्धार तथा राहत एवं सहयोग आदि क्रियाकलापको समन्वय गर्ने,
- (द) विपद्को समयमा खोज, उद्धार तथा राहत र पुनर्लाभ सम्बन्धी कार्यको लागि स्थानीय तह लगायत सम्बन्धित निकायहरूसँग समन्वय गर्ने,
- (ध) विपद् पश्चात आउन सक्ने सहायक प्रकोपहरूको न्यूनीकरणका लागि आवश्यक कार्यहरू गर्ने,
- (न) विपद् प्रभावित क्षेत्रमा सङ्कटग्रस्त क्षेत्र घोषणा गर्नु पर्ने अवस्था रहेमा नेपाल सरकार समक्ष सिफारिस गर्ने,
- (प) विपद् सम्बन्धी सूचना प्रवाह गर्ने,
- (फ) उद्धार तथा राहत कार्यक्रमको प्रगति विवरण प्राधिकरणमा पठाउने,
- (ब) विपद् व्यवस्थापन सम्बन्धमा तोकिए बमोजिमका अन्य काम गर्ने, गराउने ।

जिल्ला विपद् व्यवस्थापन समितिको सचिवालय, बैठक सम्बन्धी कार्यविधि र अन्य व्यवस्था तोकिए बमोजिम हुनेछ ।

५.२ स्थानीय विपद् व्यवस्थापन समिति :

प्रत्येक स्थानीय तहले गाउँपालिकाको अध्यक्ष वा नगरपालिकाको प्रमुखको अध्यक्षतामा बढीमा पन्ध्र जना सदस्य रहेको स्थानीय विपद् व्यवस्थापन समिति गठन गर्नु पर्नेछ ।

स्थानीय विपद् व्यवस्थापन समितिको काम, कर्तव्य र अधिकार देहाय बमोजिम हुनेछ :—

- (क) परिषद्बाट स्वीकृत राष्ट्रिय नीति तथा योजना एवम् कार्यकारी समिति र प्रदेश विपद् व्यवस्थापन समितिबाट स्वीकृत एकीकृत तथा क्षेत्रगत नीति योजना र कार्यक्रम अनुरूप हुने गरी स्थानीय विपद् व्यवस्थापन योजना तर्जुमा गरी कार्यान्वयन गर्ने,
- (ख) स्थानीय तहलाई विपद् व्यवस्थापनका लागि बजेट विनियोजन गर्न लगाउने,
- (ग) सरकारी, निजी एवम् गैरसरकारी संस्था, स्थानीय स्वयंसेवक, सामाजिक परिचालक लगायत सम्बन्धित सबै पक्षको समन्वय र संलग्नतामा विपद् व्यवस्थापन सम्बन्धी कार्य गर्ने, गराउने,
- (घ) स्थानीय तहका पदाधिकारी, कर्मचारी, स्वयंसेवक, सामाजिक परिचालक तथा समुदायलाई विपद् व्यवस्थापन सम्बन्धमा प्रशिक्षण दिने व्यवस्था मिलाउने,
- (ङ) भौतिक संरचना निर्माण गर्दा भवनसंहिता लगायत अन्य स्वीकृत निर्देशिका वा मापदण्डको पालना गराउने,

- (च) स्थानीय समुदायलाई विपद्प्रति जागरुक बनाउन, विपद्सँग सम्बन्धित योजना तथा कार्यक्रम तर्जुमा गर्न तथा विपद्को घटना हुनासाथ प्रतिकार्यका लागि परिचालित हुन बडा वा समुदायस्तरमा विपद् पूर्वतयारी तथा प्रतिकार्य समिति गठन गर्ने,
- (छ) विपद् प्रतिकार्यका लागि आपत्कालीन नमूना अभ्यास गर्ने, गराउने,
- (ज) विपद् प्रभावित क्षेत्रमा उद्धार तथा राहतको व्यवस्था गर्ने,
- (झ) विपद् व्यवस्थापन सम्बन्धमा सार्वजनिक संस्था तथा व्यावसायिक प्रतिष्ठानले यस ऐन बमोजिम कार्य गरे नगरेको अनुगमन गर्ने,
- (ञ) स्थानीय तहमा विपद् व्यवस्थापन सूचना प्रणाली तथा पूर्वचेतावनी प्रणालीको विकास र सञ्चालन गर्ने, गराउने,
- (ट) स्थानीय स्तरमा आपत्कालीन कार्यसञ्चालन केन्द्रको स्थापना र सञ्चालन गर्ने,
- (ठ) विपद्मा परी हराएका, बिग्रेका वा नष्ट भएका कागजातको यकिन तथ्याङ्क अद्यावधिक गरी राख्न लगाउने,
- (ड) विपद्बाट प्रभावित घरपरिवारको पहिचान, स्तर निर्धारण तथा परिचयपत्र वितरण गर्ने, गराउने,
- (ढ) विपद्को समयमा प्रयोग गर्न सकिने गरी वारुणयन्त्र लगायतका अन्य उपकरणहरू तयारी हालतमा राख्न लगाउने,
- (ण) कार्यकारी समिति, प्रदेश विपद् व्यवस्थापन समिति तथा जिल्ला विपद् व्यवस्थापन समितिको निर्णय अनुसार विपद् व्यवस्थापन सम्बन्धी अन्य कार्य गर्ने, गराउने,
- (त) विपद् व्यवस्थापन सम्बन्धमा तोकिए बमोजिमका अन्य कार्य गर्ने, गराउने ।

स्थानीय विपद् व्यवस्थापन समितिको सचिवालय, बैठक सम्बन्धी कार्यविधि र अन्य व्यवस्था तोकिए बमोजिम हुनेछ ।

५.३ जिल्ला प्रशासन कार्यालय

- विपद् पूर्वतयारी तथा प्रतिकार्यका लागि जिल्ला प्रशासन कार्यालयमा प्रमुख जिल्ला अधिकारीको कमाण्डमा प्रहरी, सशस्त्र प्रहरी बल नेपाल, राष्ट्रिय अनुसन्धान तथा आपत्कालीन कार्यसञ्चालन केन्द्रका पदधिकारी रहने गरी जिल्ला आपत्कालीन कार्यसञ्चालन केन्द्रमा विपद् अवधिभरका लागि विपद् प्रतिकार्य कमान्ड पोष्ट स्थापना गरिएको छ ।
- विपद्लाई थप व्यवस्थित र सहज सूचना प्राप्तिका लागि जिल्लामा सहायक प्रमुख जिल्ला अधिकारीको संयोजकत्वमा १० सदस्यीय जिल्ला विपद् सहायता कक्ष रहने व्यवस्था गरिएको छ ।
- जिल्लाको विपद् पूर्वतयारी तथा प्रतिकार्य योजना तयार गर्ने ।
- कम्तीमा ३५ जना उद्धारकर्मी परिचालन गर्न आवश्यक पर्ने खोज तथा उद्धार सामग्री सहित तयारी अवस्थामा राख्ने ।
- आपत्कालीन आश्रयस्थल, खाद्यान्न, पोषण, लैंगिक संवेदनशीलता जस्ता विषयहरू समेतको ख्याल गरी पूर्वतयारीका कार्यहरू सम्पन्न गर्ने ।
- आवश्यकता अनुसार पर्याप्त मात्रामा खोज, उद्धार तथा राहत सामग्रीहरूको व्यवस्थाप गरी मौज्जात राख्ने ।
- राहत मापदण्डले तोकेको न्यूनतम रकम जिल्ला विपद् व्यवस्थापन कोषमा प्रवन्ध गर्ने
- सबै विषयगत क्षेत्रका नेतृत्व र सहनेतृत्व (Cluster Lead & Co-Lead) गर्ने निकायहरूलाई तयारी अवस्थामा राख्ने, राख्न लगाउने ।
- विपद्को घटना घटेको स्थलमा आवश्यकता अनुसार हेल्प डेस्क स्थापना गर्ने ।

- महिला बालबालिका तथा ज्येष्ठ नागरिक मन्त्रालयसंग समन्वय गरी जिल्ला तहमा ओ
- विपन्न र संकटासन्न समूदायको आवश्यकतालाई सम्बोधन गर्ने गरी संयन्त्र स्थापन गर्ने।
- प्रमुख जिल्ला अधिकारी तथा सुरक्षा निकायका प्रमुखहरु भारतका सीमावर्ती क्षेत्रका जिल्ला मजिस्ट्रेट लगायत सम्बद्ध पक्षहरु बीच बैठक गरि नाला तथा ड्रेनेजहरु सफा गरी पानीको प्राकृतिक बहावलाई कायम गराउने ।
- विपद्को घटना हुने वित्तिकै खोज तथा उद्धारका लागि उद्धारकर्मी परिचालन गर्ने तत्कालै प्रभावितहरूलाई राहत उपलब्ध गराउने प्रवन्ध मिलाउने।
- विपद्को समयमा बजारमा हुने कृत्रिम अभाव, कालाबजारी तथा आपराधिक गतिविधिलाई नियन्त्रण गर्ने ।
- विपद्को प्रभावसंग सम्बन्धित तथ्याङ्क संकलन तथा एकिन गर्ने कार्यलाई महत्वका साथ ध्यानमा राखी उक्त तथ्याङ्कमा हरसम्भव शुद्धता ल्याउने।
- जिल्ला आपत्कालीन कार्यसञ्चालन केन्द्रहरूलाई जनशक्ति र स्रोतसाधन सहित चौविसै घण्टा सञ्चालनमा ल्याउने ।
- सीमावर्ती क्षेत्रमा हुने विपद्का घटनाहरुको समाधानका लागि भारतीय समकक्षीकसंग समन्वय गर्ने, समस्या समाधान गर्ने र मन्त्रालयलाई नियमित जानकारी गराउने ।
- थप समस्या समाधानका उपायहरुका बारेमा माथिल्लो निकायमा समन्वय गर्ने ।
- दैनिक उपभोग्य वस्तु तथा सेवाको सहज आपूर्ति हुने गरि आम उपभोक्ताले उचित मुल्यमा गुणस्तरिय वस्तु तथा सेवाको उपभोग गर्न पाउने ब्यावस्था मिलाउने ।
- विपद् जोखिम व्यवस्थापन ऐन, २०७४ पहिले सलेषण गरेको व्यवस्था वमोजिम गठित जिल्ला विपद् व्यवस्थापन समितिको सामान्य कार्य
- विपद् जोखिम व्यवस्थापन र उद्धारको कार्यमा स्थानीय विपद् व्यवस्थापन समितिहरु संग समन्वय गर्ने वा समन्वय गर्न लगाउने ।
- जिल्ला विपद् पूर्वतयारी तथा प्रतिकार्य योजना अद्यावधिक गरी प्रदेश विपद् व्यवस्थापन समिति, गृह मन्त्रालय मार्फत कार्यकारी समितिमा पेश गर्ने ।
- स्थानीय तहहरुमा रहेका स्थानीय विपद् व्यवस्थापन समितिबाट संचालित राहत तथा उद्धारको कार्यको अनुगमन गर्ने र संचालित कार्यमा आवश्यक सहयोग गर्ने ।
- समय-समयमा विपद् राहत उद्धार कार्यमा भैरहेको प्रगतिको बारेमा क्षेत्रीय तथा केन्द्रीय विपद् व्यवस्थापन समितिलाई जानकारी दिने ।
- संघीय कार्यकारी समिति, गृह मन्त्रालय तथा प्रदेश विपद् व्यवस्थापन समितिबाट प्राप्त निर्देशनका आधारमा कार्य संचालन गर्ने ।
- वाह्य सहयोगका लागि सरकारी र गैरसरकारी निकायका बीच समन्वय बैठकको आयोजना गर्ने ।
- वाह्य सहयोगका लागि सरकारी निकाय, राष्ट्रसंघीय निकाय, राष्ट्रिय/ अन्तर्राष्ट्रिय गैरसरकारी संस्था, Action Aid/DLSA, रेडक्रस अभियानका सदस्य लगायतका निकायहरुकाबीच प्रतिकार्यको समीक्षा गर्न बैठक संचालन गर्ने ।
- क्षतिको २४ घन्टा भित्र IRA मोवाइल एप्लीकेशन मार्फत विवरण सङ्कलन गर्ने ।
- बहु विषयगत प्रारम्भिक द्रुत लेखाजोखा, आवश्यकता अनुसार थप लेखा जोखा गर्ने निर्णय गर्ने र संकलित तथ्याङ्क विश्लेषण र सम्प्रेषण गर्ने ।
- विपद्को समयमा प्रयोग हुने बस्तुको मूल्यमा हुनसक्ने अस्वभाविक मूल्यवृद्धिलाई रोक्न बजार अनुगमन तिव्र बनाउने ।

५.४ जिल्ला समन्वय समिति

- समन्वयात्मक कार्यमा सहयोग गर्ने ।
- आवास तथा पुनःस्थापनामा कार्य गर्ने ।
- स्रोत (आर्थिक, भौतिक, मानविय श्रोत) परिचालन तथा समन्वय गर्ने ।
- क्षमता विकासमा आवश्यक समन्वय तथा सहजीकरण गर्ने ।
- व्यवस्थापन कार्यलाई थप व्यवस्थित र प्रभावकारी बनाउन अनुगमन गर्ने।

५.५ स्थानीय तह

- आफ्नो पालिकाको मनसुन पूर्व तयारी तथा प्रतिकार्य योजना तयार गर्ने। स्थानीय समुदायलाई विपद्भ्रति जागरूक बनाउन, विपद्सँग सम्बन्धित योजना तथा कार्यक्रम तर्जुमा गर्न तथा विपद्को घटना हुनासाथ प्रतिकार्यका लागि परिचालित हुन वडा वा समुदायस्तरमा विपद् पूर्वतयारी तथा प्रतिकार्य समिति गठन गर्ने र समितिको क्रियाशीलताका लागि जिम्मेवारी बाँडफाँड र नियमित बैठक बस्ने व्यवस्था गर्ने ।
- विपद्को अवधिमा आवश्यक पर्ने खोज, उद्धार तथा राहत सामग्रीहरूको व्यवस्थापन गर्ने। प्रतिकार्यको लागि नगर प्रहरीलाई आवश्यक साधन स्रोतसहित तयारी अवस्थामा राखे। पालिकामा रहेका स्वयंसेवकहरू परिचालन गर्ने।
- विपद्लाई थप व्यवस्थित र सहज सूचना प्राप्तिका लागि स्थानीय तहमा प्रमुख प्रशासकीय अधिकृतको संयोजकत्वमा स्थानीय विपद् सहायता कक्ष रहने व्यवस्था गरिएको छ ।
- विपद् प्रतिकार्यको निमित्त जिल्ला विपद् व्यवस्थापन समिति, प्रदेश विपद् व्यवस्थापन समिति र आवश्यकता अनुसार राष्ट्रिय विपद् जोखिम न्यूनीकरण तथा व्यवस्थापन प्राधिकरणसँग समन्वय गर्ने ।
- स्थानीय तहमा विपद्को दौरान आवश्यक पर्ने खोज तथा उद्धार र राहत सामग्रीहरूको व्यवस्थापन गर्ने ।
- ढुंगा, गिटी, बालुवा थुप्रिएर जोखिममा रहेका भौतिक संरचना (पुल, पुलेसा, सडक) हरूको सुरक्षाका लागि तत्काल थुप्रिएका सामग्रीहरू नियमानुसार हटाउने व्यवस्था गर्ने ।
- मनसुन अगावै सहर बस्तिका ढल सफा गर्ने, खोला नालामा अत्यधिक थुप्रिएका गेग्रान हटाउने तथा पानीका निकासहरू खोल्ने कार्यहरू गर्ने।
- पूर्वतयारी तथा प्रतिकार्यको लागि सरकारी, गैर सरकारी, निजी तथा मानवीय क्षेत्रमा कार्य गर्ने संघसंस्था, स्थानीय समुदाय तथा स्वयंसेवकहरूसँग सहकार्य र समन्वय गर्ने।
- स्थानीय तहमा विपद् पूर्वसूचना प्रणालीको विकास गर्ने।
- विपद्को घटना घटेको स्थलमा आवश्यकता अनुसार हेल्प डेस्क स्थापना गर्ने ।
- स्थानीय तहमा अति विपन्न र संकटासन्न समुदायको आवश्यकतालाई सम्बोधन गर्ने गरी संयन्त्र स्थापना गर्ने।
- विपद्को दौरान असरदार प्रतिकार्यको लागि पालिका अन्तर्गत रहेका साधन स्रोत परिचालन गर्ने ।
- आवश्यकता अनुसार मनसुन पूर्वतयारी तथा प्रतिकार्यको निमित्त पालिकामा रहेका सरकारी गैर सरकारी निजी तथा मानवीय क्षेत्रमा कार्य गर्ने संघ, संस्था र स्थानीय समुदायसँग सहकार्य र समन्वय गर्ने ।
- विपद् जोखिम न्यूनीकरणका सम्बन्धमा स्थानीय समुदायमा जनचेतना अभिवृद्धि कार्यक्रम सचालन गर्ने।
- विपद्का कारण विस्थापितका लागि तुरुन्त साधान, सरसफाइ र अस्थायी आवास तथा औषधोपचारको व्यवस्था मिलाउने।
- विपद्मा परी हराएका, विप्रेका वा नष्ट भएका कागजातहरूको एकिन तथ्याङ्क अद्यावधिक गर्ने व्यवस्था मिलाउने ।

- स्थानीय तहका प्रत्येक वडाहरूमा नेपाल सरकार गृह मन्त्रालयद्वारा निर्दिष्ट गरिएको विपद् प्रतिकार्यका न्यूनतम खोज तथा उद्धारका सामग्रीको आवश्यक सेट तयार गरी उपलब्धताको सुनिश्चितता गर्ने ।
- दैनिक उपभोग्य वस्तु तथा सेवाको सहज आपूर्ति हुने गरि आम उपभोक्ताले उचित मुल्यमा गुणस्तरिय वस्तु तथा सेवाको उपभोग गर्न पाउने ब्यावस्था मिलाउने ।
- विपद्को समयमा बजारमा हुने कृत्रिम अभाव, कालोबजारी तथा आपराधिक गतिविधिलाई नियन्त्रण गर्ने ।
- विपद् जोखिम व्यवस्थापन र उद्धारको कार्यमा सुरक्षा निकाय, वडा विपद् व्यवस्थापन समिति, सामुदायिक विपद् जोखिम व्यवस्थापन समितिसंग समन्वय गरी सोही अनुसार परिचालन गर्ने ।
- जिल्ला विपद् व्यवस्थापन समिति, प्रदेश विपद् व्यवस्थापन समितिमा विपद् लेखाजोखाको प्रतिवेद पेश गर्ने ।
- स्थानीय विपद् जोखिम व्यवस्थापन योजना अनुसारका विषयगत क्षेत्र र सहयोगी निकायहरु समन्वय गरी तत्काल उद्धार तथा राहत कार्यक्रम सञ्चालन गर्ने ।
- जिल्ला आपतकालिन कार्य सञ्चालन केन्द्र र प्रदेशस्तरीय आपतकालिन कार्यसञ्चालन केन्द्रमा विपद्का घटना र सोको प्रभाव बारे जानकारी गराउने ।
- विपद् लेखाजोखा मार्गदर्शनले तोकेको ढाँचामा फारम छपाई तयारी अवस्थामा राख्ने ।
- लेखाजोखाका लागि आवश्यक जनशक्ति तयारी अवस्थामा राख्ने ।
- तत्काल प्रारम्भिक द्रुत लेखाजोखा गर्न लगाउने ।
- मनसुनको समयमा हुन सक्ने सम्भावित जोखिमलाई मध्यनजर गर्दै आवश्यकता अनुरूप तयारी अवस्थामा रहने ।
- विपद्को जोखिममा परेका वा पर्न सक्ने गाउँ/टोल, समुदायको पहिचान गरी यस सम्बन्धी पूर्वतयारी तथा जोखिम न्युनीकरणको सम्बन्धमा अपनाउन सकिने उपायहरूका सम्बन्धमा स्थानीय समुदायमा जनचेतना अभिवृद्धि कार्यक्रम सञ्चालन गर्ने ।
- विपद् जोखिम न्युनीकरण, पूर्वतयारी तथा प्रतिकार्यको सन्दर्भमा स्थानिय समुदायमा क्रियाशिल विकास साझेदार संघ संस्था, गैर सरकारी संघ संस्थाहरूलाई तयारी अवस्थामा रहन तथा सम्बन्धित स्थानिय तहसंग सहकार्यमा आवश्यक क्रियाकलाप अगाडि बढाउन पत्राचार गर्ने ।
- स्थानीय समुदायमा मानवीय सहायताको क्षेत्रमा क्रियाशिल संघसंस्थाहरूलाई तयारी अवस्थामा रहनको लागि cbdrm platform मार्फत अनुरोध गर्ने ।
- सम्भावित विपद् बाट हुन सक्ने विस्तारितहरूलाई पुग्ने सात दिन सम्मको सरसफाई अस्थायी आवास तथा औषधी उपचारको प्रबन्ध मिलाउने ।
- विपद्को कारणबाट रोजगारी गुमाएका नागरिकका लागि नगद खाध्य कार्यक्रम संचालन गर्ने ।
- गर्मियामसँगै सर्पदंशका घटनाहरू बढ्ने भएकोले सचेतना कार्यक्रम प्रचार/प्रशार र सतर्कताका कार्यहरू संचालन गर्ने ।
- स्वास्थ्य तथा जनसंख्या मन्त्रालयको स्वीकृत मापदण्ड बमोजिम किटजन्य रोगको रोकथामका उपायहरू अबलम्बन गर्ने ।
- स्थानिय स्तरमा सम्भावित विपद्को अन्य घटनाहरूको पुर्वानुमान गरी आवश्यकता अनुसार रोकथाम पुर्वतयारी प्रतिकार्य गर्ने साथै सो संग सम्बन्धीत सचेतनाको कार्यक्रम प्रचार/प्रशार र सतर्कता कार्यहरू संचालन गर्ने
- विपद्को समयमा प्रयोग हुने बस्तुको मूल्यमा हुनसक्ने अस्वभाविक मूल्यवृद्धिलाई रोक्न बजार अनुगमन तिब्र बनाउने ।
- कर्कतपाता त्रिपाल, डोरी लगायत विपदमा आवश्यक पर्ने सामग्रीहरूको प्रयाप्त मौज्जात कायम गर्ने।
- विपन्न र संकटासन्न समुदायको आवश्यकतालाई सम्बोधन गर्ने गरी संयन्त्र स्थापना गर्ने।

- महिला मैत्री स्थल, महिला तथा बालबालिकाका लागि सुरक्षित स्थल र बालमैत्री स्थलहरूको स्थापना गरी सञ्चालन गर्ने।
- विपद्को समयमा विशेष आवश्यकता रहने डिग्नीटी किट, किशोरी (Adolescent) किट लगायतका जीवन बचाउने राहत सामग्रीहरूको पूर्व निर्धारण र भण्डारण गर्ने । साथै उक्त सामग्रीहरूको भण्डारणको व्यवस्था मिलाउने ।

५.६ सुरक्षा निकाय (नेपाली सेना, सशस्त्र प्रहरी बल नेपाल, नेपाल प्रहरी र नगर प्रहरी)

- प्रमुख जिल्ला अधिकारीको मातहतमा रही खोज तथा उद्धार कार्यको नेतृत्व तथा उद्धार कार्य गर्ने ।
- विशेष सुरक्षा व्यवस्था मिलाउने ।
- विषयगत समितिमा रही सहयोग गर्ने ।
- जोखिमयुक्त स्थानहरूको नक्सांकन गरी स्रोतसाधन तयारी अवस्थामा राखे ।
- स्थानीय रेडियो तथा एफ.एम. हरुबाट जनचेतनामूलक सामग्रीहरू प्रसारण गर्ने ।
- विपद्सँग सम्बन्धित स्रोतसाधनहरूको व्यवस्थापन गर्ने ।
- प्रकोपजन्य घटनाहरूको सूचना संकलन तथा उद्धार प्रतिकार्यलाई छिटो छरितो बनाउनका लागि जिल्ला भित्र रहेका स्थानीय तहमा वडा स्तरसम्म निर्वाचित जनप्रतिनिधि लगायत सम्बन्धित व्यक्तिहरूको नाम, सम्पर्क नम्बर संकलन तथा अद्यावधिक गर्ने ।
- विपद्को समयमा विस्थापितहरूलाई सुरक्षित स्थानमा स्थानान्तरण गर्न सकिने स्थानहरूको पहिचान गरी त्यस्ता स्थानहरूको अभिलेख र स्थानको क्षमता अद्यावधिक गर्ने ।
- विभिन्न सुरक्षा निकाय तथा संघ संस्थासँग Joint Exercise लगायतका अभ्यास गर्ने ।
- सरोकारवाला निकायहरूसँगको समन्वयमा पूर्वसूचना प्रणालीलाई प्रभावकारी बनाउन जिल्ला र स्थानीय विपद् व्यवस्थापन समितिसँग निरन्तर समन्वय गर्ने ।
- सम्भावित विपद्को सम्बन्धमा पूर्वचेतावनी दिने तथा विपद् जोखिम न्यूनीकरणका लागि समुदायलाई सजग बनाउने,
- कुनै पनि स्थानमा विपद्का घटनाहरू भएको जानकारी प्राप्त हुनासाथ तत्काल परिचालित हुने र सोको जानकारी सम्बन्धित अधिकारी वा निकायलाई गराउने,
- आपत्कालीन खोज, उद्धार तथा राहत वितरण गर्ने कार्य प्रभावकारी रूपमा सम्पन्न गर्ने,
- विपद् व्यवस्थापन सम्बन्धी विषयमा खोज तथा उद्धार सम्बन्धी तालिम एवम् जनचेतनामूलक कार्यक्रम सञ्चालन गर्ने ।
- विपद् प्रतिकार्यका लागि प्रमुख जिल्ला अधिकारीको आदेश बमोजिम कुनै पनि स्थानमा प्रवेश गर्ने तथा उपलब्ध जुनसुकै व्यक्ति वा संस्थाको साधन र स्रोत उपयोग गर्ने अधिकार सुरक्षा निकायलाई हुनेछ ।
- सुरक्षा निकायले विपद्को समयमा खोज तथा उद्धार कार्यका लागि प्रदेश विपद् व्यवस्थापन समिति तथा स्थानीय विपद् व्यवस्थापन समितिसँग आवश्यक सामग्री माग गर्न सक्नेछ ।

५.७ राजनीतिक दल

- समन्वय तथा स्रोत संकलनमा सहयोग ।
- जनपरिचालन गर्ने ।
- विपद् व्यवस्थापनमा जिल्ला विपद् व्यवस्थापन समितिलाई सहयोग तथा सहजीकरण गर्ने ।

५.८ निजी क्षेत्रको जिम्मेवारी

- विपद् प्रतिकार्यको दौरान खाद्य तथा गैह खाद्य राहत व्यवस्थापनमा सहजीकरण गर्ने।
- विपद् प्रतिकार्यको दौरान राहत दुवानिमा सहजीकरण गर्ने।
- विपद्बाट प्रभावित क्षेत्रहरूमा बजार व्यवस्थापन गरी दैनिक उपभोग्य वस्तु तथा सामग्रीहरूको आपूर्ति भएको सुनिश्चितता गर्ने।
- विपद्को दौरान बजारमा हुन सक्ने कृतिम अभाव, कालो बजारी लगायतका अवान्चित गतिविधिलाई नियन्त्रण गर्न बजारको अनुगमन तथा सुपरिवेक्षण गर्ने।
- दैनिक उपभोग्यवस्तु तथा सेवाको सहज आपूर्ति हुनेगरी आम उपभोक्ताले उचित मूल्यमा गुणस्तरीय वस्तु तथा सेवाको उपभोग गर्न पाउने व्यवस्था मिलाउने ।
- खाद्य वस्तुहरूको नियमित आपूर्तिको व्यवस्था मिलाउने ।
- विपद्को समयमा प्रयोग हुने वस्तुको मूल्यमा हुनसक्ने अस्वभाविक मूल्यवृद्धिलाई रोक्न बजार अनुगमन तिब्र बनाउने ।
- कर्कतपाता त्रिपाल, डोरी लगायत विपदमा आवश्यक पर्ने सामग्रीहरूको प्रयाप्त मौज्जात कायम गर्ने।
- दैनिक ज्यालादारीबाट जिविको पार्जन गर्ने विपन्न तथा रोजगारी गुमाएका श्रमिकको लागि अत्यावश्यक वस्तु उपलब्ध गराउन सहजीकरण गर्ने ।
- नेपाल सरकार, प्रदेश सरकार तथा स्थानीय तहको विपद् व्यवस्थापन सम्बन्धी योजनाको अधीनमा रही विपद् व्यवस्थापन योजनाको तर्जुमा गरी अनिवार्य रूपमा लागू गर्ने ।

५.९ स्वास्थ्य कार्यालय/जिल्ला अस्पताल/आयूर्वेद केन्द्र

- विपद्का बेलामा स्वास्थ्य क्षेत्रको समन्वयका लागि क्षमता अभिवृद्धि कार्यक्रमहरू गर्ने।
- स्वास्थ्य कलस्टर साझेदार संस्थाहरूको म्यापिङको अद्यावधिक गर्ने ।
- रोग/संक्रमणको निगरानी तथा महामारी प्रकोप फैलन सक्ने क्षेत्रको पहिचान गर्ने र जोखिमको आधारमा प्राथमिकिकरण गर्ने।
- एम्बुलेन्स चालक, आकस्मिक चिकित्सकीय प्राविधिक, द्रुत प्रतिकार्य टोलीको क्षमता अभिवृद्धि गर्ने ।
- रणनीतिक स्थानहरूमा आकस्मिक औषधी तथा औषधीजन्य सामग्रीहरूको भण्डारण गर्ने ।
- विपद्का बेलामा हुनसक्ने स्वास्थ्य जोखिम कम गर्न सूचना, शिक्षा तथा संचार सामग्री तयारी अवस्थामा राख्ने ।
- आपतकालिन अवस्थामा जरुरी पर्ने आवश्यक आर्थिक श्रोत र साधनको व्यवस्थापन गर्ने ।

- स्वास्थ्य सेवाका लागि न्यूनतम प्रारम्भिक सेवा (minimum initial service Package-MISP) सम्बन्धि क्षमता अभिवृद्धि गरि रोस्टर अद्यावधिक राख्ने आवश्यक किट तथा सामग्री तयारि अवस्थामा राख्ने ।
- प्रजनन स्वास्थ्य विषयगत क्षेत्र मार्फत यौन तथा प्रजनन स्वास्थ्य सेवाका लागि न्यूनतम प्रारम्भिक सेवा सम्बन्धी क्षमता अभिवृद्धि गरी अद्यावधिक राख्ने ।
- विपद् प्रभावितहरूमा हुनसक्ने मनोसामाजिक समस्याको पहिचान तथा निराकरणको लागि समयमा समुदायमा आधारित मनोसामाजिक परामर्सदाता मार्फत परिचालन गर्ने ।
- कुपोषण व्यवस्थापन सम्बन्धी सामग्री समयमा खरिद गरी रणनीतिक स्थानहरूमा मौज्जात राख्ने ।
- आपतकालिन अवस्थामा सरोकारवाला निकायसँग समन्वय गरी पोषण सामग्रीहरूको समयमा नै ढुवानी तथा पोषण क्षेत्रको सूचना प्रणाली अद्यावधिक गर्ने ।
- विपद्को जोखिममा रहेका जोखिमयुक्त स्थानीय तहहरूमा पोषण सर्भेक्षण गर्ने ।
- यौन तथा प्रजनन स्वास्थ्य, मानसिक स्वास्थ्य र प्रभावित क्षेत्रहरूमा नसर्ने र सरुवा रोगहरूको हेरचाहको निरन्तरता लगायतका अत्यावश्यक एवम् नियमित स्वास्थ्य सेवाहरूको सुनिश्चितता गर्ने ।

५.१० खानेपानी तथा सरसफाई कार्यालय

- खानेपानी तथा सरसफाईका क्षेत्रमा पुगेको क्षति र आवश्यकताको मापनको लागि कलस्टर सम्बन्धित विस्तृत मापनको पुनरावलोकन अध्ययनका लागि कार्य संचालन मापदण्ड निर्माण गरी कार्य गर्ने ।
- खानेपानी तथा सरसफाई पूर्वतयारी तथा प्रतिकार्यका सम्बन्धमा जोखिममा रहेका स्थानीय तहहरूमा अभिमुखिकरण कार्यक्रम संचालन गर्ने ।
- खानेपानी तथा सरसफाई सम्बन्धी प्राविधिक कर्मचारीहरूको समुह बनाई त्यस्ता विपद् प्रभावित क्षेत्रको नियमित अनुगमन तथा सुधारका लागि आवश्यक कार्य गर्ने ।
- विपद्बाट प्रभावित भई पुनर्स्थापना गरिएका स्थानहरूमा शुद्ध पिउने पानी तथा सरसफाईको आवश्यक व्यवस्था मिलाउने ।

५.११ संघीय आयोजना कार्यान्वयन इकाई र शहरी विकास तथा भवन कार्यालय

स्थानीय तह, विपद्का क्षेत्रमा सहयोग गर्ने राष्ट्रिय अन्तराष्ट्रिय संघ संस्थाहरूको सहयोग र समन्वयमा रही तपसिल बमोजिमको कार्य गर्ने ।

- विपद् जोखिमयुक्त बस्तीको पहिचान गरी अभिलेख तयार गर्ने ।
- जोखिमयुक्त बस्ती स्थानान्तरणका लागि सुरक्षित क्षेत्र एकिन गर्ने ।
- एकीकृत बस्ती निर्माण तथा विकास गर्ने ।
- आपतकालीन आवास डिजाइन सम्बन्धी जानकारीमूलक पर्चा प्रकाशन गर्ने ।
- आपतकालीन आवास प्रतिकार्य कोषको स्थापना गर्ने ।
- विपद् प्रभावित क्षेत्रहरूमा आवासको लागि गैरखाद्य राहत वितरण गर्ने ।
- आवास सहायताका लागि नगद वा भौचर हस्तान्तरण तथा वितरण गर्ने । आपतकालीन तथा संक्रमणकालीन आवास समाधानका लागि आवश्यक पहल गर्ने ।

- वर्षा ऋषि अगावै सामुदायिक आश्रय केन्द्रहरूको सुधार गर्ने ।
- खुल्ला ठाउँ सामुदायिक केन्द्रहरू र उपलब्ध आधारभूत सेवाहरूको नक्साङ्कन गर्ने ।
- स्वास्थ्य कार्यालयसँग समन्वय गरी सरसफाई तथा स्वच्छता, स्वास्थ्य, आश्रय र अन्य विषयगत क्षेत्रसँग नजिकबाट समन्वय गर्दै योजना बनाउने, भिडभाड हटाउने र महामारीको प्रकोप रोकथामका काम गर्ने ।
- शिविर जस्ता स्थानहरू र सामुदायिक केन्द्रहरूमा मानवीय मापदण्डहरू कायम गर्नका लागि पैरबी गर्ने ।
- विपन्न र संकटासन्न समुदायको आवश्यकतालाई सम्बोधन गर्ने गरी संयन्त्र स्थापना गर्ने।

५.१२ एकीकृत कृषि तथा पशुपंक्षी विकास कार्यालय

- प्रभावित र खाद्य असुरक्षित क्षेत्रमा रहेका सबैभन्दा कमजोर र खाद्यान्न असुरक्षित परिवारहरूमा लक्षित मापदण्ड बमोजिमको कार्य गर्ने ।
- वस्तुगत खाद्यान्न सहायता प्रदान गर्दा स्थानीय बजारमा सहजै उपलब्ध हुने र सामान्यतया सबैले दैनिक उपभोग गर्ने खाद्य सामग्रीहरू समेट्ने । खाद्यान्न सहायता प्रदान गर्नुपरेमा 2100 Kcal/person/day बराबर रहेका तपसिल बमोजिमको खाद्य सामग्रीहरू समेटिने छः
 - चामल: ४०० ग्राम/व्यक्ति/दिन
 - दाल: १२० ग्राम/व्यक्ति/दिन
 - खानेतेल: ३४ मिलिलिटर/व्यक्ति/दिन
 - नुन: ५ ग्राम/व्यक्ति/दिन
- बिपद् प्रतिकार्यलाई निम्न दुई चरणमा सम्पन्न गर्ने
 - **पहिलो चरण (पहिलो महिना):**
यदि विपद्पछि बजारहरू सञ्चालनमा रहेको भए १ महिनाका लागि लक्षित जनसङ्ख्याको लागि सरकारले तोकेको विधिबाट सहायताका साथै पशु तथा माछा स्वास्थ्य उपचार तथा मृत पशुपन्छीको व्यवस्थापन गर्ने ।
 - **दोस्रो चरण (एक महिनापछि):**
खाद्य सुरक्षा, जीविकोपार्जन र कृषि पुनः प्राप्तिका लागि कामका लागि नगद गतिविधिहरू, बालीको मौसम अनुसार वाली वीउ वितरण (धान, तरकारी, मकै, आदि) र खाद्यान्न र बालीको सुरक्षित भण्डारणमा सहयोग, सिंचाई कुलो मर्मत, गोठ मर्मत आदिमा सहयोग साथै वीमा गरेका कृषकहरूलाई तत्काल दावी भुक्तानिमा सहजिकरण गर्ने ।

५.१३ शिक्षा विकास तथा समन्वय इकाई

- विपद्बाट उत्पन्न हुने महामारीबाट जोगाउन सरोकारवालासँगको सहकार्यमा विद्यालय, स्थानीय तह, विद्यार्थी र अभिभावकहरूलाई सार्वजनिक सेवा सम्बन्धी जानकारी (Public Service Announcement) जस्ता सन्देशहरू प्रवाह गरी सचेत तुल्याउने।
- विपद्-प्रेरित सरुवा रोग, विपद्को पूर्वतयारीबारे सचेत गराउने सामग्रीहरू सहित यौन शोषण र दुर्व्यवहार रोकथाम (PSEA) सन्देश जस्ता सचेतना जगाउने पूर्व तयारी सामग्रीहरू तयार पार्ने ।
- संघ, प्रदेश, जिल्ला र स्थानीय स्तरका शिक्षा विषयगत क्षेत्र (Education Cluster)

- का सदस्यहरूसँग प्रभावकारी समन्वय, जिम्मेवारी निर्धारण र बाँडफाँड गर्ने ।
- शिक्षा समूह सदस्यहरूले आपत्कालीन अवस्थामा शिक्षा (EIE) आपूर्तिहरूको न्यूनतम पूर्व स्थिति (Minimum prepositioning) कायम राखे/नराखेको सुनिश्चित गर्ने ।
- शिक्षा समूह सदस्यहरूले आपत्कालीन तयारी, प्रतिक्रिया र रिपोर्टिङवारे क्षमता विकास प्रशिक्षणहरू सञ्चालन गर्ने ।
- सुरक्षित ठाउँहरूको पहिचान र कृत्रिम घटना अभ्यास (Drill, Tabletop तथा Functional Exercise) सञ्चालन जस्ता तयारी र विद्यालय सुरक्षा गतिविधिहरूमा योगदान दिन स्थानीय स्तरमा सामुदायहरूको (वि. व्य. स., अ. शि. सं. युवा क्लबहरू आदि) परिचालन गर्ने ।

५.१४ नेपाल विद्युत प्राधिकरण

- विपद्को दौरान विद्युतका पोलहरूमा क्षति पुगी, ढल्केर वा लच्केर तथा विद्युतका तारहरू चुडिएर वा अन्य कारणबाट क्षतिग्रस्त भइ विद्युत आपूर्ति अबरुद्ध भएमा तत्काल मर्मत गरी विद्युत सुचारु गर्ने व्यवस्था मिलाउने ।
- उक्त कार्यको लागि अन्तर्गतका निकायहरूमा आवश्यक दक्ष प्रावधिक जनशक्ती तथा साधन स्रोत विपद् अवधिभर विभिन्न स्थानहरूमा तयारी अवस्थामा राखे ।

५.१५ डिभिजन वन कार्यालय

- कटान, भु-क्षय नियन्त्रण, पहिरो रोकथाम, पानी मुहान संरक्षणका लागि बोटविरुवा रोप्ने तथा उत्दन गरी वितरण गर्ने कार्यक्रमहरू कार्यान्वयन गर्ने वा ल्याउने ।
- विपद् जोखिमबारे विभिन्न कार्यक्रम मार्फत भू तथा जलाधार संरक्षण सम्बन्धी जनचेतनामूलक कार्यक्रम सञ्चालन गर्ने ।
- विपद्बाट प्रभावित परिवारहरूको लागि सहूलियत दरमा आवश्यक काठ दाउरा उपलब्ध गराउने ।

५.१६ बर्दिया जिल्ला कार्यक्षेत्र भएका आयोजनाहरू

- विपद्बाट हुने सडक अबरोधलाई तत्काल हटाई यातायात सुचारु गर्न Strategic Locations मा पर्याप्त इन्धन र चालकसहित डोजर, एस्काभेटर लगायतका हेभी इक्विपमेन्ट तयारी अवस्थामा राखे ।
- ढुंगा, गिटी, बालुवा थुप्रिएर जोखिममा रहेका भौतिक संरचना (पुल, पुलेसा, सडक) हरूको सुरक्षाका लागि तत्काल थुप्रिएका सामग्रीहरू हटाउने व्यवस्था स्थानीय तह र जिल्ला विपद् व्यवस्थापन समितिसँग समन्वय गरेर गर्ने ।
- सम्झौता भइ निर्माण कार्य सुरु गरिसकेका भौतिक निर्माणका पूर्वाधारहरूमा हुनसक्ने जोखिमको न्यूनीकरण गर्न विपद् अगावै अत्यावश्यक कार्यहरू सम्पन्न गर्ने ।
- विपद्बाट जोखिम हुन सक्ने स्थानहरूको पहिचान गरी प्राविधिक रूपमा प्राथमिकिकरण गर्ने र आपत्कालीन समस्या समाधानका लागि आवश्यक स्रोतहरू (निर्माण सामग्री, मानव संसाधन) को व्यवस्थापन सम्बन्धित कार्यालयबाट गर्ने ।
- विपद् व्यवस्थापन कार्यहरूको लागि आवश्यक निर्माण सामग्रीहरू खरिद तथा भण्डारण गर्ने ।
- आपत्कालीन अवस्थामा जिल्ला विपद् व्यवस्थापन समिति सित समन्वय गरी तत्काल परिचालन हुने ।
- जिल्लाको जुनसुकै स्थानमा सडक अवरुद्ध भएता पनि ३० मिनेटभित्र खुलाउने कार्य सुरु गर्ने गरी उपकरण तथा जनशक्ति तैनाथी अवस्थामा राखे ।

५.१७ टेलिकम

- विपद्को समयमा सञ्चार सम्पर्क विच्छेद भएमा यथाशीघ्र पुनः सञ्चालनको व्यवस्था गर्ने ।
- विपद्को कारण टेलिफोन टावरहरूमा क्षति पुगेमा संचार व्यवस्थाका लागि मोबाइल टावरको व्यवस्था गर्ने ।

५.१८ संघसंस्थाको जिम्मेबारी

- नेपाल रेडक्रस सोसाइटीद्वारा गैह्र सरकारी क्षेत्र र निजी क्षेत्रका मानवीय सहायता क्षेत्रमा सबै तहमा रहेका विपद् व्यवस्थापन समितिहरूलाई आवश्यकता अनुसार सहयोग गर्ने ।
- विपद् प्रतिकार्य पूर्वतयारीका लागि नेपाल रेडक्रस सोसाइटीका स्थानीय तहका सबै शाखाहरूलाई सचेत (अलर्ट) पत्र पठाउने ।
- नेपाल रेडक्रस सोसाइटीका जिल्ला शाखाहरूमा रहेका विषयगत दक्ष जनशक्तिहरूको विवरण अद्यावधिक गरी आवश्यकता अनुसार जिल्लाहरूमा घट्ने विपद्का घटनामा परिचालन गर्नसक्ने गरी तयारी अवस्थामा रहन सहजीकरण गर्ने ।
- नेपाल रेडक्रस सोसाइटीद्वारा द्रुत-विस्तृत (IRA/Detail Assessment) लेखाजोखा, लाभग्राही छनौट, प्रतिकार्य विश्लेषण र राहत व्यवस्थापन गर्ने ।
- नेपाल रेडक्रस सोसाइटी, विभिन्न विकास साझेदार संस्थाहरूले जिल्लामा २००० का दरले आपत्कालीन आश्रयस्थलका रूपमा टेन्ट र गैर खाद्य सामग्रीहरू तयारी अवस्थामा राखे ।
- नेपाल रेडक्रस सोसाइटीद्वारा उपलब्ध स्रोत साधन (आवास, खानेपानी सरसफाइ, गैरखाद्य, स्वास्थ्य, सामग्री) हरू गोदामघरमा पूर्वतयारी अवस्थामा भण्डारण गर्ने ।
- नेपाल रेडक्रस सोसाइटीद्वारा आपत्कालीन कार्यसञ्चालन केन्द्रहरूलाई मनसुन तथा महामारी पूर्वतयारी र प्रतिकार्यको समन्वयका लागि सञ्चालनमा ल्याउने ।
- स्रोत व्यवस्थापनमा सहजीकरणका लागि रेडक्रस अभियानका अंगहरू रिडक्रस महासंघ, रेडक्रसको अन्तर्राष्ट्रिय समिति र राष्ट्रिय सोसाइटीहरू) सँग समन्वय एवं अनुरोध गर्ने ।
- सोसाइटीका प्रदेश तथा जिल्ला शाखाहरूको अगुवाइमा स्थानीय सरकारी तथा सुरक्षा निकायहरूमा प्रभावकारी समन्वयका लागि केन्द्रबाट सहजीकरण गर्ने ।
- जल तथा मौसम विज्ञान विभाग तथा प्राधिकरणबाट प्राप्त सूचना, सन्देश तथा श्रव्यदृश्य सामग्रीहरू रेडक्रसका अंग तथा सञ्जालमा सम्प्रेषण गर्ने ।
- राष्ट्र आवास तथा बस्ती उत्थानशील समन्वय मञ्च (NHSRP) का सातैवता प्रादेशिक टोली प्राविधिक जनशक्तिद्वारा आवश्यकता अनुसार प्राविधिक समन्वय तथा सूचना व्यवस्थापनमा सहजीकरण गर्ने ।
- आपत्कालीन केन्द्रहरूलाई पूर्वतयारीको निम्ति आवश्यक सूचना व्यवस्थापन सम्बन्धी सहयोग गर्ने।
- राष्ट्रिय आवास तथा वस्ती उत्थानशील समन्वय मञ्चद्वारा प्रादेशिक तहमा विभिन्न उपस्थित संघ संस्थाहरूको सहयोगमा प्रादेशिक मनसुन योजना बनाउन सहयोग गर्ने । विपद् पश्चातको घटनाहरूको तथ्याङ्क संकलनमा प्राधिकरणसँग सहकार्य गर्ने र प्रादेशिक
- स्तर देखि केन्द्रीय स्तरसम्म जानकारी गराउने । राष्ट्रिय आवास तथा वस्ती उत्थानशील समन्वय मञ्चद्वारा विषेश मनसुन सम्बन्धी घटनाको क्वत्कभउ प्रकाशित गर्न प्राधिकरणसँग सहकार्य गर्ने ।

- राष्ट्रिय आवास तथा वस्ती उत्थानशील समन्वय मञ्चद्वारा मनसुन पश्चातको ४५, ६० र १०० दिने मनसुन अवस्था प्रतिवेदन तयारीमा प्राधिकरणसँग सहकार्य गरी प्राधिकरणको वेवसाइट र फेसबुकमार्फत प्रकाशित गर्ने।
- नेपाल सरकार, प्रदेश सरकार तथा स्थानीय तहको विपद् व्यवस्थापन सम्बन्धी योजनाको अधीनमा रही विपद् व्यवस्थापन योजनाको तर्जुमा गरी अनिवार्य रूपमा लागू गर्ने।

५.१९ जिल्ला आपत्कालीन कार्यसञ्चालन केन्द्र

- मौसमी पूर्वानुमान सम्बन्धी सूचना प्रवाहमा सहयोगका साथै मनसुनजन्य विपद्का पूर्वसूचना प्रवाहमा जिल्लास्तरीय नेतृत्वदायी भूमिका निर्वाह गर्ने।
- मनसुनको अवधिमा २४सै घण्टा जिल्लास्तरको विपद्को अवस्थाको निगरानी गर्ने र सो अनुसार सूचना संप्रेषण गर्ने।
- जिल्ला प्रतिकार्य कमाण्ड पोष्ट स्थापना गर्न सहजीकरण गर्ने।
- विपद् पूर्वतयारी, खोज, उद्धार तथा राहतको नेतृत्व र समन्वय गर्ने।
- विपद् प्रतिकार्यको बेला स्रोत साधन परिचालनमा समन्वय र सहजीकरण गर्ने।
- मनसुनजन्य विपद्को अवधिमा सूचना व्यवस्थापनमा अहम् भूमिका निर्वाह गर्ने।

५.२० स्थानीय आपत्कालीन कार्यसञ्चालन केन्द्र

- मौसमी पूर्वानुमान सम्बन्धी सूचना प्रवाहमा सहयोगका साथै मनसुनजन्य विपद्का पूर्वसूचना प्रवाहमा पालिकास्तरीय नेतृत्वदायी भूमिका निर्वाह गर्ने।
- मनसुनको अवधिमा २४सै घण्टा पालिकास्तरको विपद्को अवस्थाको निगरानी गर्ने।
- पालिका तहमा मनसुन प्रतिकार्य कमाण्ड पोष्ट स्थापना गर्न सहजीकरण गर्ने।
- विपद् पूर्वतयारी, खोज, उद्धार तथा राहतको नेतृत्व र समन्वय गर्ने।
- विपद् प्रतिकार्यको अवधिमा स्रोत साधन परिचालनमा समन्वय र सहजीकरण गर्ने।
- मनसुनजन्य विपद्को बेला सूचना व्यवस्थापनमा अहम् भूमिका निर्वाह गर्ने।

५.२१ नेपाल रेडक्रस सोसाइटी, रक्त सञ्चार केन्द्र

- रक्तसञ्चार केन्द्रमा न्यूनतम रगत मौज्दात राख्ने।
- रक्तदाताहरूसँग समन्वय गर्ने।
- आपत्कालीन अवस्थामा रक्तसङ्कलन तथा वितरण गर्ने भौगोलिक क्षेत्र निर्धारण गरी रगत सङ्कलन र आपूर्ति गर्न तयारी गर्ने।
- सुरक्षा निकाय, जिल्ला प्रशासन कार्यालयसँग समन्वय गरी रगत सङ्कलन तथा वितरणको लागि बन्दोबस्ती मिलाउने।

खण्ड छ
६. क्षेत्रगत प्रतिकार्य कार्ययोजना

६.१. समन्वय तथा सूचना व्यवस्थापन

अगुवाई गर्ने निकाय : जिल्ला प्रशासन कार्यालय/जिल्ला आपत्कालीन कार्यसञ्चालन केन्द्र (DEOC)

मुख्य बिपद्को किसिम: बाढी/डुबान, जंगली जनावरको आक्रमण, आगलागी, चट्याङ, सर्पदंश, भुकम्प, हावाहुरी, शितलहर, लू, महामारी

समन्वय : विपद्को कुनै पनि घटना घटनासाथ त्यसलाई तत्काल व्यवस्थापन गरी सामान्य अवस्थामा ल्याउन सम्बद्ध निकायहरू र व्यक्तिगत समन्वय गरी सोकार्यको प्रतिकार्य गर्नुपर्ने हुन्छ। खास गरी जिल्ला विपद् व्यवस्थापन समितिको अध्यक्ष एवम् खोज तथा उद्धार समितिको संयोजकको हैसियतले प्रमुख जिल्ला अधिकारीले जिल्ला विपद् व्यवस्थापन समिति लगायत अन्य सरोकारवाला सँघ-संस्था र व्यक्तिहरूसँग समन्वय गरी विपद्को घटना भएको मिति, स्थान र घटनाको अवस्था सम्बन्धमा जानकारी गराई विपद् व्यवस्थापन सम्बन्धमा आवश्यक निर्णयहरू लिनु पर्ने हुन्छ।

अनुमानित अवस्था: यस वर्ष पनि प्रभावित हुनसक्ने परिवार तथा जनसंख्या: २०,००० परिवारका १००,००० जनसंख्या हुनसक्ने छन्, जसमध्ये पूर्ण प्रभावित वा विस्थापित हुने परिवार सख्या ५००० हुनेछ। विपद्ले पुन्याउन सक्ने असरको अवस्था निम्न वमोजिम हुन सक्नेछ।

- सार्वजनिक पूर्वाधारहरूमा (भवन, सडक, पुल, विद्युत, आपूर्ति, सञ्चार) क्षती,
- कृषि उत्पादन, पशुधन र व्यापारमा घाटा,
- सामाजिक संरचना र आपसी सहयोगमा कमी
- अपराध र असुरक्षाको सम्भावना बढ्ने
- आवास तथा व्यक्तिगत सम्पत्ति अस्थायी रूपमा क्षति, बाल-बालिका, महिला, वृद्ध-वृद्धा तथा फरक क्षमता (अपाङ्ग) भएका मानिसहरू मुख्य रूपमा प्रभावित हुने,
- विद्यालयमा कक्षा कोठा, प्रहरी चौकी र स्वास्थ्य केन्द्र जस्ता उपलब्ध सार्वजनिक संस्थाहरू माथि चाप पर्ने,
- सामुदायिक संस्थागत ठाउँहरूमा अस्थायी आवासमा बसेको समयमा सामुदायिक स्वास्थ्य सम्बन्धी प्रोटोकल पालनामा चुनौती,
- आवास सम्बन्धी सहयोग आवश्यक हुने गरी विस्थापित परिवारको सङ्ख्या बढ्नसक्ने छ।

विपद्को अनुमानित अवस्था:

यस जिल्लामा हुने प्रमुख विपद्बाट निम्नानुसार सख्यामा मानिसहरू प्रभावित हुन सक्ने छन्।

तालिका १७ :

विपद्	प्रभावित हुनसक्ने घरपरिवार संख्या	जम्मा जनसंख्या(१०० प्रतिशत)	जम्मा बालबालिका (२० प्रतिशत)	जम्मा जेष्ठ नागरीक (१० प्रतिशत)	जम्मा अपांगता भएका नागरीक(१.५ प्रतिशत)
बाढी	२००००	१०००००	२००००	१००००	१५००
जंगली जनावरको आक्रमण	१००	५००	१००	५०	८
आगलागी	२००	१०००	२००	१००	१५

भूकम्प	१०००	५०००	१०००	५००	७५
महामारी	१००००	५००००	१००००	५०००	७५०

- ६ वटा नगरपालिका र २ वटा गाउँपालिकाका प्रभावित समुदायले सम्बन्धित तहसँग सम्पर्क र समन्वय विस्तार गर्नुपर्ने हुनसक्छ ।
- सूचना प्रविधिहरू अवरुद्ध वा नष्ट भई सूचना आदान-प्रदानमा समस्या आउनसक्छ ।
- सूचना तथा तथ्यांक सङ्कलनमा कठिनाई उत्पन्न हुनसक्छ ।
- कर्णाली नदीको कैलाशपुरी तथा बवई नदी अन्तरगत भारतको सिमानामा रहेको गोपिया व्यारेजहरूका गेटहरूका कारण पानीको प्रवाह अवरुद्ध हुन गई नेपालतर्फको भूभाग तथा समुदायहरू डुवानमा पर्न सक्ने ।
- भौतिक पूर्वाधारहरू जस्तै भवन, पुल, कलभर्ट सडक, विद्युत प्रसारण लाईन क्षति हुनसक्छ । आगलागी तथा जंगली जनावरका कारण भौतिक संरचना घरगोठ, धनमाल तथा मानवीय क्षति हुनसक्छ ।
- सूचना तथा तथ्याङ्क सङ्कलनमा दक्ष जनशक्तिको अभाव हुनसक्छ ।
- महामारी जन्य रोगहरू फैलन सक्दछ ।
- कृषि वालीमा रोगजन्य तथा किट जन्य प्रकोप हुन सक्नेछ ।
- बालबालिका, जेष्ठ नागरिक, गर्भवती महिला, अपांगता भएका व्यक्तिहरू जोखिममा रहन सक्छन् ।

बिषयगत उद्देश्य:

- सूचना संकलन एवं व्यवस्थापनका लागि विपद् लेखाजोखा मार्गदर्शन अनुसारको ढाँचा सहितको ठोस संयन्त्र स्थापना गर्ने, सूचना प्रवाहका वैकल्पिक उपायहरू पहिचान गर्ने तथा सूचनाहरूलाई विश्लेषण गरी सम्बन्धित क्षेत्रहरूमा उपलब्ध गराई प्रभावकारी प्रतिकार्य प्रणाली सुनिश्चित गर्ने ।
- सूचना संकलन एवं व्यवस्थापनका लागि जनशक्ति तयार गरी राख्ने ।
- विपद्को जोखिम सम्बन्धी समुदायलाई पूर्वसूचना प्रदान गर्ने ।
- सम्पूर्ण बिषयगत क्षेत्रसँग सम्पर्क-समन्वय र परिचालन गर्ने ।
- प्राप्त सूचनाहरू संकलन तथा विश्लेषण गरी जिल्ला आपतकालिन कार्यसञ्चालन केन्द्र र जिल्ला विपद् व्यवस्थापन समिति मार्फत सम्प्रेषण गर्ने ।
- मनसूनको समयमा माथिल्लो तटीय क्षेत्र, छिमेकी जिल्लाहरू र भारतीय समकक्षीसँग निरन्तर सम्पर्कमा रही डुवान, कटान र क्षतिका बारेमा जानकारी लिने दिने र समस्या समाधानका लागि पहल गर्ने ।
- संघ, प्रदेश, जिल्ला, स्थानीय तह र समुदायस्तरसम्म प्रभावकारी समन्वय गरी विपद् पुर्व तयारी तथा प्रतिकार्यका लागि जिल्ला आपतकालिन संचालन केन्द्रले भुमिका खेल्ने । विपद् सम्बन्धी सबै सूचना सङ्कलन विश्लेषण र प्रसारणमा एकद्वार प्रणालीको नीति अवलम्ब गर्ने ।
- संरक्षण बिषयगत क्षेत्रको सम्पूर्ण समन्वयको कार्य गर्ने ।
- तीन दिने मनसुन पुर्वानुमानमा आधारित कार्यविधि अनुसार कार्य गर्ने ।

रणनीति:

- समुदायमा हुनसक्ने संभावित विपद्को सूचनाहरू सम्बन्धित निकायहरूबाट निरन्तर प्राप्त गर्ने र विश्लेषण गर्ने ।
- विभिन्न निकायका सूचना अधिकारी एवम् समुदायस्तरका सूचना सर्म्पर्क व्यक्ति/समुह मार्फत स्थानीयतह, स्थानीयतहका विपद् व्यवस्थापन समितिहरू, सुरक्षा निकाय, स्थानीय राजनितिक दल, नेपाल रेडक्रस सोसाईटी,

संचारमाध्यमहरु, स्थानीय संघसंस्थासंग समन्वय र सहकार्य गरी DEOC मार्फत सम्भाव्य प्रभावित क्षेत्र तथा निकायहरुमा सुचना सम्प्रेषण गरी आ-आफ्ना तालुक निकायहरुमा पठाउने ।

- संभावित प्रकोप हुनसक्ने अवधिभर र विपद्को समयमा स्थानीय समाचार माध्यम (एफ. एम. रेडियो, टि.भि., पत्रिका) मार्फत प्रसारण तथा प्रकाशन गर्ने ।
- विपद्को समयमा जिल्ला विपद् व्यवस्थापन समिति मार्फत सरकारी तथा गैरसरकारी संस्थाहरुलाई सक्रिय बनाउन भूमिका निर्वाह गर्ने ।

पूर्वानुमानमा आधारित गतिविधिहरु

- जल तथा मौसम विज्ञान विभागबाट प्राकाशित सूचनाको आधारमा ।
- सरोकारवाला निकायबाट प्राप्त सूचनाका आधारमा ।

तालिका नं. १८ विपद् अवस्थामा आधारित आपतकालीन प्रतिकार्य योजना:

विपद्को घटना पश्चातको अवधि	विपद्को अवस्थामा गरिने आपतकालीन कार्य (विपद्को प्रकृतिमा आधारित)	आपतकालीन अवस्था संवोधन गर्न गरिने पूर्वतयारी कार्य	कार्य संवोधन गर्न खाडलको पहिचान	मुख्य जिम्मेवार निकाय
०-१ घण्टा	<ul style="list-style-type: none"> ● तत्काल सरोकारवाला सम्पर्क व्यक्तिहरूसँग सूचना लिने । ● कर्णाली र बबईको जल मापन केन्द्रका गेज रिडरहरु संग निरन्तर सम्पर्क गरी बाढीको सूचना सङ्कलन गर्ने । ● कर्णाली वेसिन कार्यालय नेपालगञ्जसँग निरन्तर मौसमी विवरण लिने । ● सम्भाव्य प्रभावित समुदायहरुलाई विपद्को सूचना एफ.एम. रेडियो र टेलिफोन मार्फत आवश्यकताको आधारमा प्रवाह गर्ने । ● न.पा./गापा. तथा समुदाय स्तरका विपद् व्यवस्थापन समितिसँग समन्वय गरी नियमित सूचना आदान-प्रदान गर्ने ● विषयगत क्षेत्रहरुलाई तत्काल सूचना सम्प्रेषण गर्ने । ● जिल्ला विपद् व्यवस्थापन समिति, प्रदेश विपद् व्यवस्थापन समिति र NEOC मा प्रतिवेदन गर्ने । ● उद्धार कार्यको लागि थप जनशक्ति र 	<ul style="list-style-type: none"> ● स्थानीय तहमा रहेको सरोकारवाला निकायको सम्पर्क व्यक्तिको टेलिफोन नम्बर अद्यावधिक गर्ने । ● जलमापन केन्द्रहरुको सम्पर्क व्यक्तिहरूसँग सम्पर्क गर्ने । ● जल तथा वर्षा मापन केन्द्रमा रहेको उपकरण र जिल्ला प्रहरी कार्यालयको कन्ट्रोल रुममा रहेको विद्युतीय डिस्प्ले बोर्डको अवस्था वारे जानकारी लिने । ● कर्णाली वेसीन कार्यालयबाट मौसम पुर्वानुमानको आंकलन गरिरहने । ● सम्बन्धित सरोकारवाला निकायका सूचना अधिकारी मार्फत बाढी प्रभावित समुदायहरुलाई सूचना प्रवाह गर्ने । ● प्रभावित हुने समुदायहरुलाई उपयुक्त सूचनाको माध्यम मार्फत विपद्को बारेमा जानकारी गराउने । ● पुर्वानुमानमा आधारित बाढी 	<ul style="list-style-type: none"> ● बाटो कल्भर्टहरु क्षति हुन सक्ने । ● प्राविधिक कारणले फोन सम्पर्कमा ढिलाई हुने । ● अनुमान भन्दा बढी जोखिमको विपद् आउन सक्ने । ● पुर्वानुमानमा आधारित बाढी पुर्वतयारीका लागि कार्यविधि अद्यावधिक गर्ने । 	<p>DEOC, जिल्ला विपद् व्यवस्थापन समिति. जि.स.स.,गाँउपालिका, नगर पालिका, स्थानीय विपद् व्यवस्थापन समिति, जिल्ला प्रहरी कार्यालय, कर्णाली वेसीन कार्यालय, ने.रे.सो. बर्दिया, स्थानीय एफएम रेडीयोहरु विश्व खाद्य कार्यक्रम आदि ।</p>

विपद्को घटना पश्चातको अवधि	विपद्को अवस्थामा गरिने आपतकालीन कार्य (विपद्को प्रकृतिमा आधारित)	आपतकालीन अवस्था संवोधन गर्न गरिने पूर्वतयारी कार्य	कार्य संवोधन गर्न खाडलको पहिचान	मुख्य जिम्मेवार निकाय
	<p>श्रोत साधन का लागि PEOC/NEOC मा तुरुन्त सम्पर्क गर्ने ।</p> <ul style="list-style-type: none"> ● अन्तर जिल्ला समन्वय गर्ने । ● पुर्वानुमानमा आधारित बाढी पुर्वतयारीका लागि कार्यविधि अनुसार तयारी गर्ने । 	<p>पुर्वतयारीका लागि कार्यविधि अनुसार विषयगत क्षेत्रको बैठक वस्ने ।</p>		
१-७ घण्टा	<ul style="list-style-type: none"> ● घाईतेहरुको विवरण लिई महामारी को संक्रमणलाई मध्यनजर गरी उपचारको व्यवस्था मिलाउने । ● जल मापन केन्द्रहरुमा नियमित सम्पर्क गर्ने र सूचना सम्प्रेषण गर्ने । ● विषयगत क्षेत्रको बैठक गरी आ-आफ्ना केन्द्रिय निकायमा सूचना प्रवाह गर्ने र गर्न लगाउने । ● जिल्ला प्रशासन कार्यालयले गृह मन्त्रालयको NEOC, NDRRMA, PEOC मा निरन्तर जानकारी गराउने । ● निरन्तर मौसमी सम्बन्धि सूचना लिने। ● विपद् सम्बन्धी सूचना प्रवाह गर्ने । 	<ul style="list-style-type: none"> ● ०-१ घण्टा भित्र गरिने सवै गतिविधिहरुलाई निरन्तरता दिने। ● घाईतेहरुको उपचारका लागि सम्बन्धीत निकायसंग समन्वय गर्ने । 	<ul style="list-style-type: none"> ● बाटो कल्भर्टहरुमा क्षति हुनसक्ने । ● प्राविधिक कारणले फोन सम्पर्कमा ढिलाई हुने । ● अनुमान भन्दा बढी जोखिमको विपद् आउन सक्ने । 	DEOC, जिल्ला प्रशासन कार्यालय, जि.स.स., जिल्ला प्रहरी कार्यालय, कर्णाली वेसिन कार्यालय ।
७-२४ घण्टा	<ul style="list-style-type: none"> ● घाईतेहरुको विवरण अध्यावधिक गर्ने र उपचारको क्रमलाई निरन्तरता दिने । ● उद्धार गरिएका व्यक्तिहरुको लगत तयार 	<ul style="list-style-type: none"> ● प्रभावित व्यक्तिहरुलाई उपचारको लागि शिविर व्यवस्थापन गर्ने । ● उद्धार गरिएको व्यक्ति (घाईते र 	<ul style="list-style-type: none"> ● समन्वय र सहयोगमा ढिलो भएमा प्राथमिक उपचार शिविर सञ्चालनमा ढिलाई 	DDMC, DEOC जिल्ला स्वास्थ्य कार्यालय, LDMC, DLSA र अन्य सरकारी तथा गैरसरकारी समुदाय ।

विपद्को घटना पश्चातको अवधि	विपद्को अवस्थामा गरिने आपतकालीन कार्य (विपद्को प्रकृतिमा आधारित)	आपतकालीन अवस्था संवोधन गर्न गरिने पूर्वतयारी कार्य	कार्य संवोधन गर्न खाडलको पहिचान	मुख्य जिम्मेवार निकाय
	<ul style="list-style-type: none"> गर्ने ● अन्य विषयगत क्षेत्रका क्रियाकलापमा समन्वय र सहयोग गर्ने । ● प्रतिवेदन सम्बन्धित निकायमा पठाउने ● मोवाइल मार्फत IRA तथ्याक संकलन गर्ने ● ACT परिचालनको लागि गृह मन्त्रालयमा पत्राचार गर्ने 	<ul style="list-style-type: none"> विस्थापित) हरुको लगत तयार गरी सम्बन्धित निकायमा पठाउने । ● रेडक्रस, नेपाल प्रहरी र स्थानीय तहका कर्मचारीको सहभागितामा प्राप्त गर्ने । 	<ul style="list-style-type: none"> हुने । ● मोवाइलबाट तथ्याक संकलन गर्ने दक्ष जनशक्तिको अभाव । 	
२४-४८ घण्टा	<ul style="list-style-type: none"> ● विपद्बाट प्रभावितहरुको लगत तयार गर्ने ● महामारीलाई मध्यनजर गरी अस्थायी शिविर व्यवस्थापन गर्ने । ● मृत जनावार (घरपालुवा चौपाया) को दुर्गन्ध व्यवस्थापन गर्ने । ● अस्थायी शिविर सुरक्षाको व्यवस्थापन गर्ने। 	<ul style="list-style-type: none"> ● तयार गरिएको लगतका आधारमा राहत वितरणका लागि विषयगत क्षेत्र परीचालन गर्ने । ● अस्थायी शिविरमा सुरक्षा व्यवस्था गर्ने । 		DEOC, जि.प्र.का., जि.स.स.,जिल्ला प्रहरी कार्यालय ।
४८-७२ घण्टा	<ul style="list-style-type: none"> ● खोज तथा उद्धार कार्यको समन्वय र सूचनालाई निरन्तरता दिने । दुर्गन्ध व्यवस्थापन गर्ने । व्यक्तिगत क्षति भएको सम्पतिको विवरण संकलन गर्ने । 	<ul style="list-style-type: none"> ● व्यक्तिगत क्षति भएका विवरणलाई सम्प्रेषण गरी सम्बन्धित निकायमा पठाउने । 	<ul style="list-style-type: none"> ● समयमै व्यवस्थापन गर्न नसक्दा दुर्गन्ध फैलन सक्ने । ● दक्ष जनशक्ति नभएर गलत तथ्यांक आउन सक्ने । 	DEOC,DDMC, सुरक्षा निकाय र LDMC
७२ घण्टा देखि ७ दिन	<ul style="list-style-type: none"> ● प्रभावित तथा क्षतिको तथ्यांक अध्यावधिक गर्ने । 	<ul style="list-style-type: none"> ● सुरक्षा निकायमा समन्वय गर्ने । ● स्वास्थ्य विषयगत क्षेत्र परिचालन 	<ul style="list-style-type: none"> ● समन्वय र तथ्यांक व्यवस्थापन समयमै हुन 	DDMC, LDMC, सुरक्षा निकाय, समुदाय, स्वास्थ्य विषयगत क्षेत्र

विपद्को घटना पश्चातको अवधि	विपद्को अवस्थामा गरिने आपतकालीन कार्य (विपद्को प्रकृतिमा आधारित)	आपतकालीन अवस्था संवोधन गर्न गरिने पूर्वतयारी कार्य	कार्य संवोधन गर्न खाडलको पहिचान	मुख्य जिम्मेवार निकाय
	<ul style="list-style-type: none"> ● शिविर व्यवस्थापनमा सहयोग गर्ने । ● स्वास्थ्य शिविर सञ्चालनमा समन्वयात्मक भूमिका निर्वाह गर्ने । 	गर्ने ।	नसकेमा थप जोखिम बढ्न सक्ने ।	
एक साता देखि १ महिना भित्र	<ul style="list-style-type: none"> ● समन्वय र सुचना व्यवस्थापन । ● सबै विषयगत क्षेत्रसंग निरन्तर समन्वय गर्ने 	<ul style="list-style-type: none"> ● DDMC को बैठक बस्ने । ● सुरक्षा समितिको बैठक बस्ने । 	अवस्था सामान्यतिर लैजाने	DDMC, सुरक्षा समिति, LDMC, समुदाय

६.२. खोज तथा उद्धार

अगुवाइ गर्ने निकाय: जिल्ला प्रशासन कार्यालय/जिल्ला आपतकालीन कार्यसञ्चालन केन्द्र (DEOC)

मुख्य विपद्को किसिम: बाढी, भूकम्प, सर्पदंश, जंगली जनावर र आगलागी

खोजी : कुनै पनि प्राकृतिक वा कृत्रिम प्रकोपको अवस्थामा गरिनुपर्ने पहिलो कार्य खोजी हो । बाढी, आगलागी भूकम्प जस्ता प्राकृतिक र मानव सृजित प्रकोपले मानव जीवनलाई सामान्य अवस्थाबाट असामान्य अवस्थामा पुऱ्याई दिन्छ । यस्तो असामान्य अवस्थामा घटनास्थलमा तत्काल उद्धारकर्मीहरूद्वारा उद्धार सामाग्री सहित मानव, पशु, धन बचाउको लागि गर्ने कार्य खोजी हो ।

उद्धार : प्राकृतिक प्रकोपले तहस नहस बनाएका मानव सिर्जित भौतिक संरचना तथा खोलानालाले बगाएर संकटासन्न अवस्थामा रहेका व्यक्ति, धन सम्पती, पशु चौपायालाई खोजी गरी सुरक्षित स्थानमा स्थानान्तरण गर्नु नै उद्धार हो । यस्तो कार्य गर्दा सधै बृद्ध, बृद्धा, गर्भवती-सुत्केरी महिला, बालबालिका, फरक क्षमता भएका, घाईते विरामीलाई प्राथमिकता दिई उद्धार गरिन्छ । उद्धार कार्यको साथसाथै प्राथमिक उपचार, सुरक्षा र खाने व्यवस्था पनि संगसंगै गरिन्छ । यो कार्य पीडितहरूको पुनर्स्थापना नभएसम्म चलिरहन्छ ।

तालिका १९ : विपद्को अनुमानित अवस्था:

विपद्	प्रभावित हुनसक्ने घरपरिवार संख्या	जम्माजनसंख्या (१०० प्रतिशत)	जम्मा बालबालिका (२० प्रतिशत)	जम्मा जेष्ठ नागरीक (१० प्रतिशत)	जम्मा अपांगता (१.५ प्रतिशत)
बाढी	२००००	१०००००	२००००	१००००	१५००
जंगलिजनावरको आक्रमण	१००	५००	१००	५०	८
आगलागी	२००	१०००	२००	१००	१५
भुकम्प	१०००	५०००	१०००	५००	७५
महामारी	१००००	५००००	१००००	५०००	७५०

- बाढीबाट प्रभावित १५००० परिवार र भूकम्पबाट प्रभावित ५,००० परिवारमध्ये ३००० परिवारलाई तत्काल उद्धार गर्नुपर्ने अवस्था रहने ।
- भौतिक संरचनाहरू: घर, बाटो, पुल कलभर्ट आदि भत्किन सक्छ यातायात अवरुद्ध हुनसक्ने ।
- मानिसहरू वेपत्ता हुने, पुरिने, बगाउने, नदी वीचमा फस्ने, घाइते हुने तथा मानवीय क्षति हुनसक्ने ।
- ६ नगरपालिका र २ गा.पा.का जोखिमयुक्त क्षेत्रहरूमा डुवान, कटान र पटान हुन सक्ने ।
- सहर उन्मुख वस्तीहरू भूकम्पीय जोखिममा पर्न सक्ने ।
- सूचना सम्पर्क बिच्छेद हुने र सम्पर्क कायम गर्न कठिन हुन सक्ने ।
- आवास तथा व्यक्तिगत सम्पत्ती अस्थायी रूपमा क्षति, बाल-बालिका, गर्भवती तथा सुत्केरी महिला, जेष्ठनागरिक तथा फरक क्षमता(अपाङ्गता) भएका मानिसहरू मुख्यरूपमा प्रभावित हुने ।
- विद्यालयमा कक्षा कोठा, प्रहरी चौकी र स्वास्थ्य केन्द्र जस्ता उपलब्ध सार्वजनिक संस्थाहरू माथि चाप पर्ने ।
- अस्थायी आवासमा बसेको समयमा चोरी, लुटपाट, बलात्कार र मानव बेचबिखन जस्ता घटनाहरू हुन सक्ने ।

विषयगत उद्देश्य:

- प्रभावितहरूको तत्काल जीवन बचाउनु ।
- सम्भावित मानवीय तथा भौतिक क्षति कम गर्नु ।
- सुरक्षित स्थानको खोजी गर्नु ।
- सुरक्षा मापदण्ड अवलम्बन गर्दै विपद्मा परेका समुदायलाई उद्धार गरी सुरक्षित आश्रय स्थलमा राख्नु।
- विपद्को समयमा प्रभावित समुदाय तथा सुरक्षा पोष्टहरूमा खोज तथा उद्धारका लागि आवश्यक सामग्रीहरूको प्रवन्ध मिलाउने ।
- महिला, बालबालिका, जेष्ठ नागरीक, अपांग तथा असहायलाई खोजी कार्यमा प्राथमिकता दिनु ।

रणनीति :

- सुरक्षा मापदण्ड अवलम्बन गर्दै सुरक्षा निकायको समन्वयमा समुदायका तालिम प्राप्त जनशक्तिहरुलाई परिचालन गराउने ।
- समन्वय बैठक र प्रतिवेदनका बारेमा जानकारी गराउने ।
- उद्धार सामग्रीहरुको थप आपूर्तीका लागि सम्बन्धित निकायहरुमा समन्वय गरी व्यवस्थाका लागि पहल गर्ने ।
- DEOC/DLSA मार्फत विभिन्न गैर सरकारी संस्थाहरूसँग समन्वय गरी खोज तथा उद्धार कार्यको लागि थप आवश्यक पर्ने साधन (सवारी साधन समेत) को प्रबन्ध मिलाउने ।

तालिका नं. २० विपद्को अवस्थामा आधारित आपतकालीन प्रतिकार्य योजना :

विपद्को घटना पश्चातको अवधि	विपद्को अवस्थामा गरिने आपतकालीन कार्य (विपद्को प्रकृतिमा आधारित)	संबोधन गर्न गरिने पूर्वतयारी कार्य	पूर्वतयारी कार्य संबोधन गर्न खाडलको पहिचान	मुख्य जिम्मेवार निकाय
०-१ घण्टा	<ul style="list-style-type: none"> ● सूचना प्राप्त गर्न साथ आपत्कालीन बैठक बस्ने । ● प्रभावित क्षेत्रको पहिचान र प्राथमिकता निर्धारण गर्ने । ● खोज तथा उद्धार टोलीको परिचालन र खोज तथा उद्धार कार्यको थालनी । ● खोज तथा उद्धार कार्य सञ्चालन गर्दा महामारी को सुरक्षा मापदण्ड अवलम्बन गर्ने ● स्वयम् सेवकहरु परिचालन गर्ने । ● प्राथमिक उपचारक टोली परिचालन गर्ने । ● DDMC का सदस्यलाई जानकारी दिने । 	<ul style="list-style-type: none"> ● सम्बद्ध व्यक्तिहरुको सम्पर्क नम्बर राख्ने ● खोज तथा उद्धार टोलीको लागि आवश्यक वन्दो वस्तीको सामग्रीहरु तयारी गर्ने । ● खोज तथा उद्धार टोली, प्राथमिक उपचार टोली तथा स्वयंसेवक तयारी अवस्थामा राख्ने । ● रेकर्ड तयारी गर्ने । ● स्वयंसेवकहरुलाई अभिमुखिकरण गर्ने । 	<ul style="list-style-type: none"> ● उद्धार सामग्रीको कमी हुन सक्ने ● जोखिम क्षेत्रमा रहेका सुरक्षा निकायका पोष्टरुमा थप उद्धार सामग्रीको व्यवस्था गर्नु पर्ने । 	जिल्ला स्थित सुरक्षा निकायहरु, DEOC, प्रदेश विपद् व्यवस्थापन समिति, गृह मन्त्रालय र नेपाल रेडक्रस सोसाइटी

विपद्को घटना पश्चातको अवधि	विपद्को अवस्थामा गरिने आपतकालीन कार्य (विपद्को प्रकृतिमा आधारित)	संबोधन गर्न गरिने पूर्वतयारी कार्य	पूर्वतयारी कार्य संबोधन गर्न खाडलको पहिचान	मुख्य जिम्मेवार निकाय
१-७ घण्टा	<ul style="list-style-type: none"> ● खोज तथा उद्धारका कार्य जारी राख्ने । ● आवश्यकता अनुसार मोटरबोट, हेलिकप्टर, रवर बोट आदिको प्रयोग गरी खोज तथा उद्धार गर्ने । 	<ul style="list-style-type: none"> ● ०-१ घण्टामा गरिने कार्यलाई निरन्तरता दिने ● खोज तथा उद्धारका गर्न हेलिकप्टर तयारी अवस्थामा राख्न समन्वय गर्ने । 	हेलीकप्टर तयारी अवस्थामा राख्नका लागि कठीनाई हुन सक्ने ।	जिल्ला स्थित सुरक्षा निकायहरु, प्रदेश विपद् व्यवस्थापन समिति, गृह मन्त्रालय र DEOC, स्थानीय निकाय
७(२४ घण्टा	<ul style="list-style-type: none"> ● जोखिममा रहेकालाई स्थानान्तरण गर्ने । ● घाईतेहरुलाई प्राथमिक उपचार गर्ने । ● प्राथमिक उपचार गरी थप उपचारका लागि अस्पताल पठाउने । ● प्राथमिक उपचार गर्दा महामारी को मापदण्ड अवलम्बन गर्ने । ● घटना मुचुल्का तयार गर्ने, मृत अवस्थामा फेला परेमा पोष्टमार्टमको लागि अस्पताल पठाउने । ● खोजी तथा उद्धार कार्यको निरन्तरता दिने । 	<ul style="list-style-type: none"> ● सम्बद्ध व्यक्तिहरूसंग सम्पर्क गरि रहने ● स्वयंसेवकहरुलाई परिचालनमा निरन्तरता ● प्राथमिक उपचारको टोली परिचालनमा निरन्तरता । ● सुरक्षा निकाय र तालिम प्राप्त स्वयम् सेवकहरुलाई तयारी अवस्थामा राख्ने ● रेकर्ड तयारी गर्ने । 	जोखिममा रहेकाहरुले घर छोड्न तत्परता नदेखाउन सक्ने ।	गृह मन्त्रालय नेपाली सेना, नेपाल प्रहरी, सशस्त्र प्रहरी बल नेपाल, प्रदेश विपद् व्यवस्थापन समिति, रेडक्रस सोसाइटी आदि ।
२४(४८ घण्टा	<ul style="list-style-type: none"> ● खोज तलासको क्रममा भेटिएका व्यक्ति तथा सम्पत्तिहरु सम्बन्धित परिवारहरुलाई जिम्मा लगाउने । ● घटनाको द्रुत लेखाजोखालाई निरन्तरता दिने ● थप भेटिएका घाईतेहरुलाई प्राथमिक उपचार गर्ने । ● प्राथमिक उपचार गरी थप उपचारको लागि 	<ul style="list-style-type: none"> ● सम्बद्ध व्यक्तिहरूसंग सम्पर्क गरी रहने ● खोजी तथा उद्धार कार्यलाई निरन्तरता प्रदान गर्ने । ● शिविर व्यवस्थापन गर्ने । ● स्वयंसेवक परिचालनमा निरन्तरता । ● प्राथमिक उपचारको टोली परिचालनमा तयारी अवस्थामा राख्ने 	सञ्चार सम्पर्क बिच्छेद हुनसक्ने ।	गृह मन्त्रालय, नेपाली सेना, नेपाल प्रहरी, सशस्त्र प्रहरी, नेपाल, प्रदेश विपद् व्यवस्थापन समिति, स्थानीय विपद् तथा वडा विपद् व्यवस्थापन समिति, रेडक्रस सोसाइटी आदि ।

विपद्को घटना पश्चातको अवधि	विपद्को अवस्थामा गरिने आपतकालीन कार्य (विपद्को प्रकृतिमा आधारित)	संबोधन गर्न गरिने पूर्वतयारी कार्य	पूर्वतयारी कार्य संबोधन गर्न खाडलको पहिचान	मुख्य जिम्मेवार निकाय
	<p>अस्पताल पठाउने ।</p> <ul style="list-style-type: none"> • बेपत्ता व्यक्ति, व्यक्तिगत सम्पति, पशु चौपाय खोजी दुर्गन्ध व्यवस्थापन गर्ने । • घटनाको बारेमा मद्द् मा प्रतिवेदन दिने । 	<ul style="list-style-type: none"> • सुरक्षा निकाय र तालिम प्राप्त स्वयम् सेवकहरूलाई तयारी अवस्थामा राख्ने • रेकर्ड तयारी गर्ने । 		

मानवीय सहयोगका मापदण्ड :

- विपद् भए लगत्तै उपकरण सहित खोजी तथा उद्धार टोली खटाउने ।
- समन्वय बैठक र प्रतिवेदनका बारेमा जानकारी गराउने ।
- सुविधाबाट एकदमै वञ्चित समूह/संकटासन्न अवस्थामा रहेका व्यक्ति लगायत सबैलाई गरिएको उद्धार र वितरण गरिएका सहयोग सम्बन्धी गतिविधिको अनुगमन ।
- आवश्यकतानुसार प्रारम्भिक लेखाजोखा IRA र बिस्तृत घरधुरी सर्वेक्षण टीम खटाउने ।
- पहिलो हप्तामा परिस्थितिका बारेमा दिन दिनै प्रतिवेदन पेस गर्ने र त्यसपछि हरेक दुई हप्तापछि ।
- शिविर समन्वय तथा शिविर व्यवस्थापन (CC&CM) को अनुगमन गर्ने तथा प्रतिवेदन गर्ने (फारम सहितको) संयन्त्र ।
- पहिलो हप्तामा हरेक दिन र प्रकोप भएको २४ घण्टाभित्र समाचार संचार माध्यममा पठाउने ।
- नियन्त्रण तथा मानवीय सहयोगसम्बन्धी मापदण्ड कायम गर्ने सांस्कृतिक, सामाजिक तथा आर्थिक रूपमा स्वीकार गर्न सकिने सामग्री-दाता/सहयोग उपलब्ध गराउने (निकायबाट प्रत्यक्ष वितरण होइन) ।
- स्थानीय विपद् उद्धार समितिलाई सक्रिय पार्ने (अनुगमन तथा मूल्याङ्कन र प्रतिवेदन) ।

तालिका नं. २१ कार्यान्वयन योजना सहितको प्राथमिकता प्राप्त पूर्वतयारी कार्य

क्र.सं.	प्राथमिकता प्राप्त पूर्वतयारी कार्यको सूची	मुख्य जिम्मेवार निकाय	कार्यान्वयन गर्ने तरिका (बैठक, कार्यशाला, तालिम आदि)	समय सिमा (कार्य तालिका)
१.	जोखिममा रहेका व्यक्ति वा समूहको पहिचान गर्ने ।	जिल्ला प्रशासन कार्यालय, जिल्ला समन्वय समिति र सम्बन्धित गा.पा., न.पा., ने.रे.सो., गै.स.स.महासंघ एवम् विपद्को क्षेत्रमा काम गर्ने सघसंस्थाहरु	घरघुरी सर्वेक्षण, जि.स.स., गा.पा., न.पा.को पार्श्वचित्र, स्थानीय विपद् जोखिम व्यवस्थापन तथा जलवायू अनुकूलन योजना	हरेक वर्षको पुष मसान्त सम्ममा
२	क्षेत्रगत नेतृत्व गर्ने निकायहरूसंग समन्वय बैठक गर्ने ।	स्थानीय विपद् व्यवस्थापन समिति, जिल्ला प्रशासन कार्यालय, DEOC, आदि	बैठक	जेष्ठ मसान्त सम्म
३	विपद् व्यवस्थापन कार्यसंग सम्बन्धित कृत्रिम अभ्यास गराई फौजलाई तयारी राख्ने ।	नेपाली सेना, नेपाल प्रहरी, सशस्त्र प्रहरी बल नेपाल, स्थानीय तह, NRCS , DEOC	तालिम तथा कृत्रिम घटना अभ्यास	असार मसान्त सम्ममा
४	उद्धार सामग्रीहरूको संकलन ।	जिल्ला प्रशासन कार्यालय, स्थानीय विपद् व्यवस्थापन समिति, नेपाली सेना, नेपाल प्रहरी, सशस्त्र प्रहरी बल, स्थानीय समुदाय ।	समन्वय	आषाढको अन्त्य सम्ममा
५	सुरक्षा निकायका इकाईहरु तथा समुदाय स्तरका तालिम प्राप्त स्वयम् सेवकहरूको सम्पर्क सूची तयार गर्ने ।	जिल्ला प्रशासन कार्यालय, रेडक्रस, स्थानीय तह, गै.स.स.महासंघ एवम् विपद्को क्षेत्रमा काम गर्ने सघसंस्थाहरु आदि ।	फोन, इमेल, संकलन गरी राख्ने	आषाढको अन्त्य सम्ममा
६	सुरक्षा निकाय तथा समुदायस्तरमा रहेका उद्धार टिमलाई अभिमुखिकरण	DDMC, LDMC, DEOC, गै.स.स.महासंघ एवम् विपद्को क्षेत्रमा काम गर्ने सघसंस्थाहरु	अभिमुखि करण	असार दोश्रो हप्ता
८	खोज तथा उद्धार टोलीलाई पौडी सम्बन्धि व्यवहारिक अभ्यास (Simula-tion) गर्ने	DDMC, LECO, सुरक्षा निकाय ।	तालिम दिने	” निरन्तर
९	मौजुदा सामाग्रीहरूको जांच/परिक्षण गर्ने ।	DDMC, LDMC, DEOC, LECO, सुरक्षा निकाय र स्थानीय समुदाय ।	अनुगमन गर्ने, पूर्व अभ्यास गर्ने ।	
१०	आवश्यकता अनुसारको सामाग्रीहरूको पुग/नपुग आँकलन गर्ने ।	स्थानीय तह, सुरक्षा निकाय, DEOC ,खोज तथा उद्धार विषयगत कार्यालय, विपद्को क्षेत्रमा काम गर्ने सघसंस्थाहरु ।	संकलन, ढुवानी र आवश्यकता पहिचान गर्ने ।	

६.३ गैरखाद्य सामाग्री तथा शिविर व्यवस्थापन

अगुवाइ गर्ने निकाय: शहरी विकास तथा भवन निर्माण विभाग, संघीय आयोजना कार्यान्वयन ईकाई, नेपालगञ्ज

मुख्य बिपद्को किसिम: बाढी, जंगली जनावर, आगलागी, महामारी र भुकम्प

विपद्को अवस्थामा विस्थापित व्यक्ति, परिवार तथा समुदायलाई स्थिति सामान्य भएर आफ्नो घर फर्किने अवस्था तयार नभएसम्म आपत्कालीन आश्रयस्थलमा राख्नुपर्ने हुन्छ। सामान्यतया समुदायमा उपलब्ध विद्यालय, सामुदायिक भवन, मन्दिर, न.पा, गापाका, सरकारी भवन तथा सार्वजनिक खाली स्थानलाई आपत्कालीन आश्रयस्थलको रूपमा प्रयोग गर्नुपर्ने हुन्छ भने आवश्यक भएमा मापदण्ड बमोजिम अस्थायी शिविर खडा गरी बसोवास गराउनु पर्ने हुन्छ। आवास तथा गैर खाद्य क्षेत्रले विस्थापितका लागि दैनिक जीवनयापनका लागि भाँडा वर्तन, ओड्ने, ओछ्याउने लुगाफाटो वा खाना बनाउने, खाने भाँडा र इन्धन तथा नगद सहयोग लगायतको मानवीय सेवा उपलब्ध गराउनुपर्ने हुन्छ।

तालिका २२ : को अनुमानित अवस्था र जोखिममा पर्ने अनुमानित जनसंख्या:

विपद्	प्रभावित हुनसक्ने घरपरिवार संख्या	जम्मा जनसंख्या (१०० प्रतिशत)	जम्मा बालबालिका (२० प्रतिशत)	जम्मा जेष्ठ नागरीक (१० प्रतिशत)	जम्मा अपांगता (१.५ प्रतिशत)
बाढी	२००००	१०००००	२००००	१००००	१५००
जंगलजनावरको आक्रमण	१००	५००	१००	५०	८
आगलागी	२००	१०००	२००	१००	१५
भुकम्प	१०००	५०००	१०००	५००	७५
महामारी	१००००	५००००	१००००	५०००	७५०

उच्च जोखिममा रहेका गाँउ/नगरपालिका तथा बाढीको कारण २०,००० परिवार मध्ये पुर्ण क्षति हुन सक्ने अनुमानित ५,००० परिवारको लागि अस्थायी शिविरको व्यवस्थापन गर्नुपर्ने। भुकम्पको कारण ५,००० परिवार मध्ये पुर्ण क्षति हुन सक्ने अनुमानित २,००० परिवारको लागि अस्थायी शिविरको व्यवस्थापन गर्नु पर्ने। आगलागीको कारण वार्षिक २०० परिवार पुर्ण क्षति हुन सक्ने परिवारको लागि अस्थायी शिविरको व्यवस्थापन गर्नुपर्ने। वर्दिया जिल्लामा उल्लेख गरिए वमोजिमको विपदले निम्न अवस्था आउन सक्ने आँकलन गरिएको छ।

- व्यक्तिगत घरहरु, सार्वजनिक र सामुदायिक भवनहरु क्षति/नष्ट भएको हुनेछ।
- भिडभाड सृजना भई महामारी को संक्रमण बढ्न सक्ने खतरा।
- विपदले विस्थापित भई खुल्ला स्थानमा बसोवास गर्नुपर्ने अवस्था सृजित हुनेछ।
- यातायात अवरुद्ध भइ आवतजावतमा र राहत सामाग्री ढुवानीमा कठिनाई हुन सक्नेछ।

- सुरक्षित आश्रयस्थल तथा गैर खाद्य सामग्रीको अभाव हुन सक्नेछ ।
- अपाङ्गता, बालबालिका, विशेष परिस्थितिका महिला, जेष्ठनागरिकलाई दैनिक जीवन निर्वाहमा अप्ठ्यारो परिस्थिति सृजना हुन सक्नेछ ।
- विद्यालयहरू क्षतिग्रस्त तथा बन्द हुन सक्नेछ ।
- विद्यालय, प्रहरी चौकी तथा स्वास्थ्य केन्द्रहरू, सार्वजनिक भवन, सामुदायिक आश्रयस्थल जस्ता सार्वजनिक संरचनाहरूमा विस्थापित मानिसहरूको बसोबासको लागि दबाव पर्न सक्नेछ ।

विषयगत उद्देश्य:

- तत्काल गैर खाद्य सामग्री त्रिपाल, कम्बल, म्याट्रेस तथा डोरी आदिको व्यवस्थापन गर्ने ।
- सुरक्षित आवासको लागि स्थान तथा आश्रयस्थल पहिचान गरी सामाजिक दुरी कायम हुनेगरी शिविरहरू र अस्थायी भौतिक संरचना निर्माण गर्ने ।
- विपद्का कारणले घरवार विहीन मानिसहरूका निमित्त स्थायी समाधानको खोजीका लागि प्रयत्न गर्ने ।

रणनीति :

- विपद्को समयमा भौतिक तथा मानवीय क्षति न्यूनिकारणका लागि तत्काल उपलब्ध स्थानीय श्रोत र साधनको उच्चतम प्रयोग गरी आकस्मिक शिविर व्यवस्थापन गर्न स्थानीय तह तथा सरोकारवालाहरूको समन्वयमा स्थानीय स्तरका स्वयंसेवकहरूलाई व्यवस्थापन र परिचालन गर्ने ।
- विपद् प्रभावित व्यक्ति/परिवारहरूका लागि समयमै राहत प्रतिकार्य समूहको पहुँच सुनिश्चित गरी अस्थायी आवासका सामग्रीको उपलब्धता र थप घरायसी गैर खाद्य सामग्री उपलब्धताको आधारमा जिन्सी तथा निर्शत नगद सहयोग तथा सुरक्षित स्थानहरूमा अस्थायी आवासको व्यवस्था गरी विपद्को अवस्थाबाट जनजीवन सामान्य बनाउने ।
- विपद्बाट पूर्ण रूपमा प्रभावित हुनसक्ने पूर्वानुमान गरिएका परिवारलाई सामाजिक दुरी कायम गरी महामारी का अन्य सुरक्षा मापदण्डलाई ध्यान दिदै तत्काल अस्थायी आवासको व्यवस्था गर्ने र आवश्यकताको आधारमा गैरखाद्य सामग्री तथा नगद सहयोग उपलब्ध गराउने ।
- विपद् पश्चात् बजारको चलाईमान विश्लेषण गर्ने र बजारमा आधारित भएर नगद वितरणका उपयुक्त राहत कार्यक्रम संचालन गराउने ।

मानवीय सहयोग सम्बन्धी मापदण्ड :

- स्फेयर मापदण्ड अनुसार औसतमा एक व्यक्तिका लागि ३.५ वर्ग मिटर छानाभिन्नको क्षेत्रफल र क्याम्प व्यवस्थापनका लागि प्रतिव्यक्ति ४५ वर्ग फिट क्षेत्रफल उपलब्ध उपलब्ध हुनेछ । (औसतमा एक ५ सदस्यीय परिवारका लागि कम्तिमा पनि १० मिटरको डोरी सहितको प्लाष्टिक सिट र अन्य थप सहायता सामग्री उपलब्ध गराईनेछ ।)

- केन्द्रीय आवास विषयगत क्षेत्रले तयार गरेको राहत सामाग्रीको मापदण्डलाई स्थानीय सन्दर्भ र आवश्यकतामा आधारित भएर कार्यान्वयनको लागि स्थानीय तथा जिल्ला तहमा छलफल तथा समन्वय गरिनेछ ।
- प्रत्येक प्रभावित परिवारलाई नेपाल रेडक्रस सोसाईटीको मापदण्ड अनुसार एक सेट गैर खाद्य सामग्री उपलब्ध गराईनेछ । वा स्रोतको उपलब्धताको आधारमा स्फेयरको न्यूनतम मापदण्ड अनुसरण गर्ने प्रयास गरिने छ । अन्य घरायसी गैर खाद्य राहत सामाग्री भने विस्तृत सर्वेक्षण पश्चात आवश्यकता साथै स्रोतको उपलब्धताको आधारमा नगद तथा भौचरमा आधारित भएर गर्न सकिनेछ ।

तालिका नं. २३ विपद्को अवस्थामा आधारित आपतकालीन प्रतिकार्य योजना

विपद्को घटना पश्-चातको अवधि	विपद्को अवस्थामा गरिने आपतकालीन कार्य (विपद्को प्रकृतिमा आधारित)	आपतकालीन अवस्था संवोधन गर्न गरिने पूर्वतयारी कार्य	पूर्वतयारी कार्य संवोधन गर्न खाडलको पहिचान	मुख्य जिम्मेवार निकाय	पूर्वतयारी कार्यका लागि स्रोत व्यवस्थापन
० देखि १ घण्टा	<ul style="list-style-type: none"> ● समन्वय गर्ने र क्लष्टर सदस्यलाई गैह्र खाद्य क्षेत्रको बैठकको सुचना दिने । ● सञ्जाल भित्रबाट सुचना संकलन (टेलिफोन मार्फत) 	<ul style="list-style-type: none"> ● गैर खाद्य क्षेत्रको सदस्यहरुको सम्पर्क नम्बर राख्ने । ● रेडक्रस सञ्जाल र सरोकारवाला निकाय भित्रका सदस्यहरुको सम्पर्क नम्बर संकलन र अद्यावधिक गर्ने । 	<ul style="list-style-type: none"> ● टेलिफोनको सम्पर्क विच्छेद अवस्था हुन सक्ने । 	शहरी विकास तथा भवन निर्माण विभाग, संघीय आयोजना कार्यान्वयन ईकाई, नेपालगञ्ज, प्रहरी, DEOC, नपा/गापारेडक्रस ।	DDMC/DEOC, DCC, DUDBC, रेडक्रस, लगायतका संस्थाहरु ।
१ देखि ७ घण्टा	<ul style="list-style-type: none"> ● गैर खाद्य क्षेत्रको बैठक बस्ने र गैर खाद्य सामग्रीहरुको लेखाजोखा गर्ने । 	<ul style="list-style-type: none"> ● आवश्यक सामग्री उपलब्धताको लागि बजार सर्वेक्षण गर्ने । 	<ul style="list-style-type: none"> ● तालीम प्राप्त जनशक्तिको अभाव । ● परिचालनमा कठीनाइ । ● प्रभावित स्थान सम्मको पहुँचमा अवरोध । 	DDMC/DEOC, DCC, DUDBC, नपा/ गापा, नेपाल प्रहरी, रेडक्रस, लगायत, संघसस्थाहरु ।	

विपद्को घटना पश्-चातको अवधि	विपद्को अवस्थामा गरिने आपतकालीन कार्य (विपद्को प्रकृतिमा आधारित)	आपतकालीन अवस्था संवोधन गर्न गरिने पूर्वतयारी कार्य	पूर्वतयारी कार्य संवोधन गर्न खाडलको पहिचान	मुख्य जिम्मेवार निकाय	पूर्वतयारी कार्यका लागि स्रोत व्यवस्थापन
७ देखि २४ घण्टा	<ul style="list-style-type: none"> ● तत्काल आवश्यकताको आधारमा त्रिपाल तथा गैर खाद्य सामग्री वितरण गर्ने । 	<ul style="list-style-type: none"> ● ५००० वटा त्रिपाल, डोरी, जुट कार्पेट र नाइलन गुन्डी तयारी अवस्थामा राख्ने । 	<ul style="list-style-type: none"> ● ४८०० वटा त्रिपालको लागि आर्थिक अभाव । 	DDMC, रेडक्रस, सुरक्षा निकाय, राजनैतिक दलहरु, स्था-नीय विपद् व्यवस्थापन समिति ।	२०० वटा त्रिपाल रेडक्रस संग रहेको ।
२४ देखि ७२ घण्टा	<ul style="list-style-type: none"> ● शिविरमा बसेका प्रभावित परिवारहरुलाई गैर खाद्य सामग्री वितरण ● बालबालिका, विशेष परिस्थितिका महिला, अपागंताका लागि संरक्षण विषयगत क्षेत्रसँग समन्वय गर्ने 	<ul style="list-style-type: none"> ● ५००० गैर खाद्य सामग्री तयारी अवस्थामा राख्ने । ● १०० वटा टेन्ट तयारी अवस्थामा राख्ने । 	<ul style="list-style-type: none"> ● ४६०० गैह्रखाद्य सामग्री अभाव । ● १०० टेन्टको अभाव । 	DDMC, रेडक्रस, सुरक्षा निकाय, राजनैतिक दलहरु, स्था-नीय विपद् व्यवस्थापन समिति	
एक हप्ता भित्र	<ul style="list-style-type: none"> ● DDMC बाट निर्णय गराई Detailed Assessment Form प्रयोग गरी घरधुरी तहको सर्वेक्षण गर्ने । ● अन्य विषयगत क्षेत्रसग समन्वय गरी अगाडी बढ्ने ● बजारको संभाव्यता अध्ययन गर्ने । 	<ul style="list-style-type: none"> ● रेडक्रस संजाल, तालिम प्राप्त जनशक्ति क्लष्टरका सदस्यहरुलाई MIRA सम्बन्धी तालिम दिने । ● १५००० प्रति विस्तृत सँक्ष-ण फारमहरु छपाई गर्ने । ● बजार संभाव्यता विश्लेष-णका लागि क्षमता भएका आवास सदस्यहरूसँग छलफल तथा समन्वय गर्ने 	<ul style="list-style-type: none"> ● अभिमुखिकरण खर्च र छपाईका लागि आर्थिक श्रोतको अभाव । 	DDMC/DEOC, रेडक्रस, एक्सन एड,	

विपद्को घटना पश्-चातको अवधि	विपद्को अवस्थामा गरिने आपतकालीन कार्य (विपद्को प्रकृतिमा आधारित)	आपतकालीन अवस्था संवोधन गर्न गरिने पूर्वतयारी कार्य	पूर्वतयारी कार्य संवोधन गर्न खाडलको पहिचान	मुख्य जिम्मेवार निकाय	पूर्वतयारी कार्यका लागि स्रोत व्यवस्थापन
१ महिना सम्म	<ul style="list-style-type: none"> आवास व्यवस्थापन गर्ने। वासस्थानहिन परिवारलाई सुरक्षित वासस्थान निर्माण शुरु गर्ने । आवासका थप आवश्यकता परिपूर्ति गर्न निशर्त नगद सहयोगका गतिविधि संचालन गर्ने । 	<ul style="list-style-type: none"> ५००० गैर खाद्य सामग्री तयारी अवस्थामा राख्ने । ५००० वटा अस्थायी आवासका लागि सामग्री तयारी अवस्थामा राख्ने । कामका लागि नगद यो कार्यक्रम आजभोली छ/छैन यकिन गर्न कार्यक्रम मार्फत जम्मा भएको भग्नावशेष हटाउने र निशर्त नगद वितरणका कार्यक्रम संचालन गर्ने । 	<ul style="list-style-type: none"> ४६०० गैह्र खाद्य सामग्री अभाव । 	DDMC/DEOC, DCC, DUDBC, नापी, भुमिसुधार तथा मालपोत कार्यालय डिभिजन वन कार्यालय, नपा/गाँपा,नेपाल रेडक्रस, आदि ।	DDMC/DEOC, DCC, DUDBC, नापी, वन कार्यालय, नपा/गाँपा,नेपाल रेडक्रस, आदि ।

तालिका नं. २४ गैर खाद्य सामग्री र शिविर व्यवस्थापन :

क्र. सं.	विवरण	अनुमानित आवश्यकता		जिल्लामा भएको परिणाम		अपुग परिणाम		सहयोग प्रतिवद्धता गर्ने संस्थाको नाम र सहयोगको संख्या	कैफियत
		संख्या	रु	संख्या	रु	संख्या	रु		
१	गैह्रखाद्य सामग्री	५००० घर परिवार	३ करोड ५० लाख	४००	२८ लाख	४६००	३ करोड २२ लाख	जिल्लामा कार्यरत संघ संस्थाहरुले फण्ड संकलन गरी कोष खडा गर्ने र सामान स्टक तथा व्यापारीसंग सम्झौता गर्ने, १०० सेट रेडक्रस	
२	त्रिपाल	५०००	७५ लाख	७००		४२००		२०० रेडक्रस ५०० थान युनिसेफ	
३	टेण्ट	१००	१० लाख	-	-	१००	१० लाख		

क्र. सं.	विवरण	अनुमानित आवश्यकता		जिल्लामा भएको परिणाम		अपुग परिणाम		सहयोग प्रतिवद्धता गर्ने संस्थाको नाम र सहयोगको संख्या	कैफियत
		संख्या	रु	संख्या	रु	संख्या	रु		
४	अस्थायी आवास सामाग्री	५०००							
५	IRA को फर्मेट र मोवाइल	५००० प्रति	३००००			५००० प्रति	३००००	DDMC, स्थानीय तह, रेडक्रसबाट करिव ५०० जनालाई IRA मोवाइल एप्लीकेशन चलाउने जनशक्ति उत्पादन,	
६	विस्तृत सर्वेक्षणको फर्मेट छाप्ने	१५०००	२ लाख			१५०००	२ लाख	स्थानीय तह	

मानवीय सहयोगसम्बन्धी मापदण्ड:

- औशतमा एक परिवारका ६ सदस्यहरूको लागि १२ X१८ फुट साईजको त्रिपाल उपलब्ध छ ।
- प्रति परिवार ६ सदस्यका लागि न्यूनतम एक जोडा कपडा ।
- हरेक परिवारलाई भान्साको लागि भाँडा ।
- विद्यालय तथा सार्वजनिक स्थलहरूसँग अग्रिम रूपमा नै समझदारी पत्र (MoU) मा दस्तखत भएको हुनुपर्दछ ।
- शिविरका लागि योजना तर्जुमा गर्दा नै सांस्कृतिक तथा सामाजिक मूल्यहरू एवं परिस्थितिलाई ध्यानमा राखिनुपर्दछ ।
- शिविर स्थापना गर्नका लागि विगतमा प्रयोग गरिएका ठाउँहरूको विवरण ।
- स्थानीय सरकार लगायत सरोकारवाला निकाहरूको समन्वयमा शिविरको स्थापना ।
- बालबालिका, अपांगता भएका व्यक्ति, महिला र बृद्धवृद्धाहरू लाई सहयोगका लागि सदैव पहिलो प्राथमिकता हुनु पर्दछ ।

तालिका नं. २५ कार्यान्वयन योजना सहितको प्राथमिकता प्राप्त पूर्वतयारी कार्य

क्र. सं.	प्राथमिकता प्राप्त पूर्वतयारी कार्यको सूची	मुख्य जिम्मेवार निकाय	कार्यान्वयन गर्ने तरिका (बैठक, कार्यशाला, तालिम आदि)	समय सिमा (कार्य तालिका)
१.	साभेदार संस्थाहरु सँग भएको राहत सामग्रीहरुको परिमाण तयार गर्ने नगद र जिन्सी	जिल्ला विपद् व्यवस्थापन समिति र नेपाल रेडक्रस सोसाइटी	बैठक तथा छलफल	मनसून पूर्व
२	५००० घर परिवारलाई पुग्ने गैह्र सामग्रीहरु व्यवस्था गरी राख्ने र रणनीतिक स्थानमा (राजापुर, वांसगढी, भुरिगाउँ, गुलरिया, मैनापोखर, मगरागढी) तयारी अवस्थामा राख्ने	"	गोदाम व्यवस्थापन सम्बन्धि तालिम	मनसून पूर्व
३	राहत सामग्रीहरु वितरण प्रकृया एकद्वार प्रणाली मार्फत गर्न सहमति जुटाई राख्ने	जिल्ला विपद् व्यवस्थापन समिति	बैठक तथा छलफल	मनसून पूर्व
४.	गैर खाद्य सामग्री उपलब्ध गराउन सक्ने विक्रेताहरु पहिचान गरी उनीहरूसँग आपतकालिन अवस्थामा सामान उपलब्ध गराउने सम्झौत गर्ने ।	जिल्ला प्रशासन कार्यालय र नेपाल रेडक्रस	बजार सर्वेक्षण र लिखित सम्झौता	मनसून पूर्व
५	गैर खाद्य सामग्रीको वितरणको प्रक्रिया तयार गर्ने	"	छलफल	मनसून पूर्व
६	१०० वटा टेन्ट खरिद गरी राख्ने अथवा आपूर्ति कर्ता सँग सम्झौता गर्ने ।	शहरी विकास तथा भवन निर्माण विभाग, संघीय आयोजना कार्यान्वयन ईकाई, नेपालगञ्ज, उद्योग वाणिज्य संघ आदि ।	बजार सर्वेक्षण र लिखित सम्झौता	मनसून पूर्व
७	शिविर व्यवस्थापनको लागि आवश्यक ठाउँहरु पहिचान गरी राख्ने	शहरी विकास तथा भवन निर्माण विभाग, संघीय आयोजना कार्यान्वयन ईकाई, नेपालगञ्ज, स्थानीय तहका प्राविधिक शाखा आदि ।	समुदायमा छलफल	मनसून पूर्व
८	नगद वितरण	जिल्ला विपद् व्यवस्थापन समिति, रेडक्रस, आदि ।	सेवा प्रदायकहरुको मापन, नगद तथा बजार विश्लेषण सचेतना अभिमूखिकरण तथा तालिम संचालन, नगदको प्याकेज तयारी आदि ।	

६.४ खाद्य तथा गोदाम व्यवस्थापन:

अगुवाइ गर्ने निकाय : एकिकृत कृषि तथा पशु विकास कार्यालय, गुलरिया, बर्दिया

मुख्य विपद्को किसिम : बाढी, भुकम्प, जंगली जनावर, आगलागी, शीतलहर, बन्धजन्तुबाट बाली नोक्सानी र किराको संक्रमण

तालिका २६ : विपद्को अनुमानित अवस्था:

विपद्	प्रभावित हुनसक्ने घरपरिवार संख्या	जम्माजनसंख्या (१०० प्रतिशत)	जम्मा बालबालिका (२० प्रतिशत)	जम्मा जेष्ठ नागरीक (१० प्रतिशत)	जम्मा अपांगता (१.५ प्रतिशत)
बाढी	२००००	१०००००	२००००	१००००	१५००
जंगली जनावरको आक्रमण	१००	५००	१००	५०	८
आगलागी	२००	१०००	२००	१००	१५
भुकम्प	१०००	५०००	१०००	५००	७५
महामारी	१००००	५००००	१००००	५०००	७५०

- तत्कालै आवश्यक तयारी खानाको अभाव ।
- भण्डारण गरिएको खाद्यान्न नष्ट भएको अवस्था ।
- खाद्यान्नको अभाव, खाद्यान्नको पहुँचमा बाधा ।
- पारिवारिक स्तरमा खान पकाउने ईन्धन तथा पानीको अभाव ।
- विउ विजन नष्ट हुनु आदि ।

विषयगत उद्देश्य:

- प्रभावित व्यक्तिहरुका लागि समयमा नै सुख्खा खाना, खाद्यान्न तथा खाद्यान्न पहुँचको सुनिश्चितता गर्ने ।
- दैनिक जीवनयापनको आवश्यक सामग्रीहरु (खाद्य सरसामानहरु)को व्यवस्थापन गर्ने ।
- पहिचान भएका राहत तथा उद्धार सामग्रीको संकलन, भण्डारण र वितरण गर्ने ।
- भण्डारण क्षेत्रको पहिचान र सुनिश्चितता गर्ने ।
- प्रभावितहरुको जीवनलाई सरल बनाउनमा सहयोग गर्ने ।

विषयगत रणनीति:

- स्थानीय तह (जिल्ला समन्वय समिति, न.पा. तथा गा.पा.)मा आपतकालीन कोष स्थापनाका लागि पहल गर्ने ।

- खाद्य सामग्री आपूर्तिको लागि गैसस, सामाजिक संघसंस्थाहरु संग सहभागिता तथा सहकार्य गर्ने ।
- खाद्य सामग्री आपूर्तिको लागि स्थानीय उद्योग बाणिज्य संघहरुबाट, स्थानीय व्यापारी तथा व्यवसायीहरुलाई खाद्य सामग्री सञ्चितिका लागि अनुरोध गर्ने ।
- खाद्य संस्थानमा पूर्वतयारी स्वरूप चामल, पिठो लगायतका आवश्यक खाद्यान्न समाग्री मौज्दात राख्ने ।
- साल्ट ट्रेडिंगलाई चिनी र नुन मौज्दात राख्न अनुरोध गर्ने ।
- ढुवानीको लागि स्थानीयतहहरु संग समन्वय गर्ने ।
- विभिन्न संघ संस्थामा रहेको मौज्दात खाद्यान्नको विवरण राख्ने ।

मानवीय सहयोगको मापदण्ड :

प्रभावित व्यक्तिहरुको पहुँच निम्न वस्तुमा हुनेछ :

- स्फेयर मापदण्ड अनुसार प्रतिव्यक्ति प्रतिदिन न्यूनतम २१०० किलो क्यालोरी खाद्यान्न उपलब्ध गराउन प्रयास गर्ने ।
- प्रभावित मानिसहरुका लागि हाल विद्यमान तथा उपलब्ध भएका र पहुँच योग्य खाद्य पदार्थमा परिपूरक (comple-mentary) को रूपमा एक अथवा दुई खाद्य पदार्थहरु पूरक रासनको रूपमा उपलब्ध गराउने ।
- निश्चित समूहका व्यक्तिहरु (स-साना बालबच्चा, एचआईभी एडस् संक्रमित व्यक्ति, कुपोषित व्यक्तिहरु आदि) को आवश्यकतालाई पूरा गर्नका लागि सामान्य रासनका अतिरिक्त परिपूरक रासनको व्यवस्था गर्ने ।

(क) मापदण्ड बमोजिमको खाद्य किट (kit) सिफारिश (विगतको अभ्यास)

मानवीय सहयोग मापदण्ड : प्रभावितहरुको पहुँच निम्न वस्तुमा हुनेछ :

- प्रति व्यक्ति प्रति दिन न्यूनतम २,१०० क्यालोरी प्राप्तहुने गरी खाद्यान्न (स्फेयर मापदण्ड बमोजिम),
- प्रभावित मानिसहरुका लागि उपलब्ध भएका र पहुँच योग्य खाद्यपदार्थमा परिपूरक (complementary) रूपमा एक अथवा दुई खाद्य वस्तुहरु उपलब्ध गराउने,
- निश्चित समूहका व्यक्तिहरुका (बालबालिका, एच.आई.भी.भएका, कुपोषित आदि) लागि उनिहरुको आवश्यकतालाई पूरा गर्न सामान्य खाद्यान्नका अतिरिक्त परिपूरक खाद्यान्नको व्यवस्था ।

खाद्यान्न परिमाण निम्न बमोजिम हुनेछ (स्फेयर मापदण्ड बमोजिम):

(१) चामल	: प्रति दिन प्रति व्यक्ति ४१० ग्राम,
(२) दाल	: प्रति दिन प्रति व्यक्ति ६० ग्राम,
(३) वनस्पति तेल	: प्रति दिन प्रति व्यक्ति ३० मि.लि. र

(४) नून	: प्रति दिन प्रति व्यक्ति ७.५ ग्राम ।
(५) पौष्टीक आहार	: ५० ग्राम

- स्थानीय परिस्थिति बमोजिम खाद्यान्न वितरणको मात्रा निर्धारित गरिनेछ । शुरुमा घरायसी स्तरमा वितरण गरिने र अन्तिम लेखाजोखाबाट प्राप्त तथ्याङ्कको आधार तथा व्यक्ति र परिवार संख्याका आधारमा मापदण्ड बनाई वितरण गरिनेछ ।

तालिका नं. २७ विपद्को समयमा गरीने कृयाकलाप:

समयावधि	विपद्को अवस्थामा गरिने आपतकालिन कार्य (विपद्को प्रकृतिमा आधारित)	आपत्कालीन अवस्था सम्बोधन गर्न गरिने पूर्वतयारी कार्य	कार्य सम्बोधन गर्न खाडलको पहिचान	मुख्य जिम्मेवार निकाय	अनुमानित लागत
० देखि १ घण्टा भित्र	विपद्मा परेका घरधुरी तथा जनसंख्या पहिचान र प्रारम्भिक सूचना / तथ्यांक संकलन	विषयगत क्षेत्रको बैठक सम्बन्धित निकायसंग सम्पर्क समन्वय ।	सुख्खा खानाको भण्डारण परिमाण यकिन गर्ने । सहयोगी निकायको पहिचान गर्ने ।	सम्बन्धित स्थानीय तहका कृषि शाखाहरु, जिल्ला विपद् व्यवस्थापन समिति, स्थानीय विपद् व्यवस्थापन समिति, एकीकृत कृषि तथा पशु विकास कार्यालय, उद्योग बाणिज्य संघ, रेडक्रस, गैससहरु आदि	
२ देखि ७ घण्टा भित्र	तथ्यांक संकलन तथा अध्यावधिक गर्ने कार्य र समन्वय(निरन्तर)	स्थानीय रुपमा सुख्खा खानाको प्याकेजिंग सुरु गर्ने । थप खाद्य सामग्री खरिद गर्ने । ढुवानी व्यवस्था गर्ने । वितरण टोली तयारीमा राख्ने । सुख्खा खानाको प्याकेट ढुवानी गर्ने । खाद्य सामग्रीको परिमाण यकिन गर्ने र वितरण ।	वितरण टोलीको पहिचान राहत सामग्रीको आंकलन	उद्योग बाणिज्य संघ, यातायात ब्यावसायी संघ, नेपाल रेडक्रस, कृषि सम्बन्धी कार्यालयहरु, सम्बन्धित स्थानीयतहका कृषि शाखाहरु, जिल्ला समन्वय समिति, गैससहरु आदि ।	
८ देखि २४ घण्टा भित्र	तथ्यांक संकलन तथा अध्यावधिक गर्ने (निरन्तर)	सुख्खा खाना वितरण । पकाएर खाने खाद्यान्न	खाद्यान्न सामग्री भण्डारण हुने वा नहुने अवस्था	उद्योग बाणिज्य संघ, कृषि सम्बन्धी कार्यालयहरु, यातायात व्यवसायीहरु, विश्व खाद्य कार्यक्रम,	

समयावधि	विपद्को अवस्थामा गरिने आपतकालिन कार्य (विपद्को प्रकृतिमा आधारित)	आपत्कालीन अवस्था सम्बोधन गर्न गरिने पूर्वतयारी कार्य	कार्य सम्बोधन गर्न खाडलको पहिचान	मूख्य जिम्मेवार निकाय	अनुमानित लागत
	प्रारम्भिक द्रुत सर्वेक्षण गर्ने । सूचना संकलन गर्ने । अन्य निकाय तथा समितिसंग समन्वय गर्ने ।	सामग्रीहरुको प्याकेजिंग तथा वितरण ।	अनिश्चित । राहत सामग्रीको आंकलन । सामग्री ढुवानी ।	स्थानीय तहका कृषि शाखाहरु, राजापुर खाद्य संस्थान, गैससहरु आदि ।	
२४ देखि ४८ घण्टा भित्र	तथ्यांक संकलन तथा अध्यावधिक गर्ने । सूचना संकलन गर्ने । अन्य निकाय तथा समितिसंग समन्वय गर्ने ।	पकाएर खाने खाद्यान्न सामग्रीहरुको प्याकेजिंग तथा वितरण कार्यलाई निरन्तरता दिने । खाद्यान्न लगाएतका सामग्रीहरु संकलन गरी राख्ने ।	खाद्यान्न सामग्रीहरुको उपलब्धता सामग्री ढुवानी व यवस्था	उद्योग बाणिज्य संघ, यातायात ब्यावसायी संघ, विश्व खाद्य कार्यक्रम, स्थानीय तहका कृषि शाखाहरु, कृषि सम्बन्धी कार्यालयहरु, राजापुर खाद्य संस्थान, गैससहरु आदि ।	
४८ देखि ७२ घण्टा भित्र	तथ्यांक संकलन तथा अध्यावधिक गर्ने । सूचना संकलन गर्ने । अन्य निकाय तथा समितिसंग समन्वय गर्ने ।	पकाएर खाने खाद्यान्न सामग्रीहरुको प्याकेजिंग तथा वितरण कार्यलाई निरन्तरता दिने । खाद्यान्न लगाएतका सामग्रीहरु संकलन गरी राख्ने ।	खाद्यान्न सामग्रीको उपलब्धता	उद्योग बाणिज्य संघ, यातायात ब्यवसायीहरु, विश्व खाद्य कार्यक्रम, स्थानीय तहका कृषि शाखाहरु, कृषि ज्ञान केन्द्र, राजापुर खाद्य संस्थान, गैससहरु आदि ।	
७२ घण्टा देखि ७ दिन भित्र	तथ्यांक संकलन तथा अध्यावधिक गर्ने । सूचना संकलन गर्ने । अन्य निकाय तथा समितिसंग समन्वय गर्ने ।	पकाएर खाने खाद्यान्न सामग्रीहरुको प्याकेजिंग तथा वितरण कार्यलाई निरन्तरता दिने । खाद्यान्न लगायतका सामग्रीहरु संकलन गरी राख्ने ।	खाद्यान्न सामग्रीको उपलब्धता ।	उद्योग बाणिज्य संघ, यातायात ब्यावसायी संघ, विश्व खाद्य कार्यक्रम, कृषि सम्बन्धी कार्यालयहरु र स्थानीय तहका कृषि शाखाहरु , राजापुर खाद्य संस्थान, गैससहरु आदि ।	

समयावधि	विपद्को अवस्थामा गरिने आपतकालिन कार्य (विपद्को प्रकृतिमा आधारित)	आपत्कालीन अवस्था सम्बोधन गर्न गरिने पूर्वतयारी कार्य	कार्य सम्बोधन गर्न खाडलको पहिचान	मूख्य जिम्मेवार निकाय	अनुमानित लागत
७ दिन देखि २ साता भित्र	तथ्यांक संकलन तथा अद्यावधिक गर्ने सूचना संकलन गर्ने । अन्य निकाय तथा समितिसंग समन्वय गर्ने ।	पकाएर खाने खाद्यान्न सामग्रीहरुको प्याकेजिंग तथा वितरण कार्यलाई निरन्तरता दिने । खाद्यान्न लगायतका सामग्रीहरु संकलन गरी राख्ने ।	खाद्यान्न सामग्रीको उपलब्धता ।	उद्योग बाणिज्य संघ, यातायात ब्यावसायी संघ, विश्व खाद्य कार्यक्रम, कृषि सम्बन्धी कार्यालयहरु र स्थानीय तहका कृषि शाखाहरु, राजापुर खाद्य संस्थान, गैससहरु आदि ।	
२ साता देखि १ महिना भित्र	कृषि क्षेत्रमा परेको असरको बारेमा लेखाजोखा गर्ने, तथ्यांक तयार गरी प्रतिवेदन तयार गर्ने ।	पकाएर खाने खाद्यान्न सामग्रीहरुको प्याकेजिंग तथा वितरण कार्यलाई निरन्तरता दिने । पुनर्स्थापनका लागि पहल गर्ने ।	बीउ लगायत अन्य कृषि उत्पादन तथा जीविकोपार्जनको लागि राहत कार्यक्रम सञ्चालनका लागि योजना तयारी बजेट माग तथा सञ्चालन ।	एकीकृत कृषि तथा पशु विकास कार्यालय, स्थानीय तहका कृषि शाखाहरु, उद्योग बाणिज्य संघ, विश्व खाद्य कार्यक्रम, राजापुर खाद्य संस्थान, गैससहरु, सम्बन्धित विभाग तथा मन्त्रालय ।	

तालिका नं. २८ आवश्यकताको लेखाजोखा तथा खाडल पहिचान (भौतिक साधन, दक्ष जनशक्ति, पैसा)

क. सं.	विवरण	अनुमानित संख्या		जिल्लामा भएको परिमाण		अपुग परिमाण		सहयोग प्रतिबद्धता गर्ने निकाय
		संख्या	रकम	संख्या	रकम	संख्या	रकम	
१.	विभिन्न बैठक, कार्यशाला, अभिमूखीकरण, सचेतना	४३ पटक	६८२०००					स्थानीय तहका महिला शाखा
२	सूचना, सचेतना तथा तथ्याङ्क संकलन सम्बन्धी विभिन्न फारम छपाई र वितरण	४ पटक	८००००					नेरेसो, स्थानीय तह, संरक्षण कलक्टर सदस्यहरु
३	निगरानी, अनुगमन, राहत विवरण, ढुवानी, भैपरी	करिब १०० जना	४२७५००					नेरेसो, स्थानीय तह, संरक्षण कलक्टर सदस्यहरु

क. सं.	विवरण	अनुमानित संख्या		जिल्लामा भएको परिमाण		अपुग परिमाण		सहयोग प्रतिवद्धता गर्ने निकाय
		संख्या	रकम	संख्या	रकम	संख्या	रकम	
४	सहायक सामाग्री खरिद तथा ढुवानी	जना १००	२५००००					स्थानीय तह
५	मनोसामाजिक परामर्शसेवा	जिल्लाभर	३०००००					ओरेक, माइती नेपाल, जिल्ला कानूनी सहायता समिति, स्थानीय तह (महिला तथा बाल बालिका कार्यालय)
६	कानूनी सहायता तथा अल्पकालिन आश्रय	जना २०	१५००००					जिल्ला कानूनी स. स.
७	बालमैत्री सुरक्षित आश्रय स्थल स्थापना	स्थान ३	३०००००					प्लान नेपाल, स्याक नेपाल, बिगुप, युनिसेफ, केयर नेपाल, एक्सन एड
९	विशेष प्रकृतीका प्रभावितलाई राहत सामाग्री वितरण							संरक्षण क्लष्टर सवै
१०	सम्बन्धित निकायको गुनासो सुनुवाई प्रणाली सुदृढीकरणमा सहजीकरण र पैरवी	१०	५०००००					संरक्षण क्लष्टर/जिल्ला प्रसासन/स्थानीय सरकार
११	Dignity Kit तयारी अवस्थामा राख्ने	१० हजार						संरक्षण क्लष्टर/जिल्ला प्रसासन/स्थानीय तह
१२	यौन तथा लैंगिक हिंसा प्रभावितलाई तत्काल राहत उपलब्ध गराउन कोषको व्यवस्था गर्ने, अस्थाइ वास, स्वास्थ्यउपचार तथा मनोसामाजिक सहयोग प्रदान गर्ने नियकायहरुको सुचि अध्यावधिक गरी समन्वय गर्ने व्यवस्था मिलाउने ।	रु.५ लाख						संरक्षण क्लष्टर/जिल्ला प्रसासन/स्थानीय सरकार

तालिका नं. २९ प्रभावित हुनसक्ने अनुमानित जनसंख्या: १,००,००० जना (अनुमानीत २०,००० घरपरिवार)

संख्या	विवरण	अनुमानित आवश्यकता		जिल्लामा भएको परिमाण		अपुग परिमाण		सहयोग प्रतिवद्धता गर्ने निकाय, संस्थाको नाम र सहयोगको संख्या
		संख्या	रकम	संख्या	रकम	संख्या	रकम	
१	चाउचाउ	८ लाख पोका	२ करोड	८ लाख पोका	२ करोड			सहयोगका लागि प्रतिवद्धता गर्ने निकाय,
२	विस्कृत	४ लाख पोका	८० लाख	३ लाख पोका	६० लाख	१ लाख	२० लाख	

७६ जिल्ला विपद् पूर्वतयारी तथा प्रतिकार्य योजना, २०८२

संख्या	विवरण	अनुमानित आवश्यकता		जिल्लामा भएको परिमाण		अपुग परिमाण		सहयोग प्रतिवद्धता गर्ने निकाय, संस्थाको नाम र सहयोगको संख्या
		संख्या	रकम	संख्या	रकम	संख्या	रकम	
३	चिउरा	१००००० केजी	९० लाख	१००००० केजी	९० लाख			पहिचान हुन नसकेको तर विपद् पश्चात योजना बनाइ केही मात्रामा सहयोग जुटाउन सकिने विगतको अनुभव रहेको ।
४	भुजा	१२५०० केजी	१० लाख	१२५०० केजी	१० लाख			
५	चिनी	२५०० केजी	२ लाख	२५०० केजी	२ लाख			
६	सखर	२५०० केजी	२ लाख	२५०० केजी	२ लाख			
७	चामल	३७९९९ केजी	१ करोड ६७ लाख	३७९९९ केजी	१ करोड ६७ लाख			
८	दाल	७५०० केजी	१५ लाख	७५०० केजी	१५ लाख			
९	नून	७०० केजी	१४ हजार	७०० केजी	१४ हजार			
१०	तेल	२२५०० ली	३३ लाख ७५ हजार	२२५०० ली	३३ लाख ७५ हजार			

जिल्लामा खाद्य सामग्रीको उपलब्धता:

मुख्य बजारहरु:

गुलरिया, राजापुर, सानोश्री, ताराताल, भुरीगाउँ, ठाकुरद्वारा, बाँसगढी, मैनापोखर, माछागढ, मगरागढी, शान्तिबजार, पशुपतिनगर, बगनाह, मानपुर टपरा, विहानि बजार ।

पाईने खाद्य सामग्रीहरु:

सुख्खा खाना: चाउचाउ, चिउरा, भुजा, चिनी, नून, सखर(गुँड), बिस्कुट, पानी

खाद्यान्न: चामल, पिठो, दाल, तेल ठुलो मात्रामा बजारमा स्टक राख्ने नगरिएको तर माग अनुसार आपूर्ति गर्न सक्ने क्षमता भएको ।

आवश्यकता:

पहिलो ४ दिनको लागि १,००,००० जनसंख्याको लागि सुख्खा खाना

पानी बोतल ४ लाख बोतल (स्वच्छ पिउने पानी नपाएको अवस्थामा मात्र)

चाउचाउ ८ लाख पोका (दैनिक २ पोका)

चिउरा	१,००,०००.० केजी (दैनिक २५० ग्राम)
भुजा	१,००,०००.० केजी (दैनिक २५० ग्राम)
चिनी	२०,०००.० केजी (दैनिक ५० ग्राम)
नुन	२,०००.० केजी (दैनिक ५ ग्राम)
दालमोठ	२,००००.०० केजी (दैनिक ५० ग्राम)

नियमित खानाको लागि ५औं दिन देखि २०औं दिनसम्म १६ दिनको (वयस्कका) लागि हिसाव गरिएको आधारमा

चामल	७९२००० केजी (प्रतिदिन प्रतिव्यक्ति ४९५ ग्रामका दरले)
दाल	१६०,००० केजी (१०० ग्राम)
तेल	४६००० ली (३०मिली)
नून	६००० के.जी (५ ग्राम)

समन्वयका लागि महत्वपूर्ण निकायहरु तथा संघसंस्थाहरु

- उद्योग बाणिज्य/व्यापार संघहरु
- नगरपालिका/गापाहरु
- खाद्य सामग्री सप्लायर्सहरु
- चामल, दाल तथा तेल मिल उद्योगहरु
- नेपाल खाद्य संस्थान
- अन्तराष्ट्रिय तथा राष्ट्रिय गैरसरकारी संस्थाहरु
- पानी, चाउचाउ, चिउरा उत्पादन उद्योग

तालिका नं. ३० जिल्लामा प्रकोपको समयमा हुने खाद्यान्नको स्टक अनुमान(केजी)

क. सं.	मुख्य बजार	चामल	दाल	तेल	नुन	चिनी	चिउरा	भुजा	बिस्कुट	मसला	तरकारी	कैफियत
१	गुलरिया	५००००	५०००	१०००	१०००	२०००	५००	५००	२००	१००	१०००	
२	राजापुर	२०००००	१००००	१०००	१०००	२०००	५००	५००	२००	१००	२००	
३	सानोश्री	५००००	१००००	१०००	१०००	२०००	१०००	६००	२००	१००	१००	
४	ताराताल	१००००	५०००	५००	५००	१०००	५००	५००	१००	५०	१००	
५	भुरीगाउँ	५००००	१००००	१०००	१०००	२०००	१०००	५००	२००	१००	२००	

क. सं.	मुख्य बजार	चामल	दाल	तेल	नुन	चिनी	चिउरा	भुजा	बिस्कुट	मसला	तरकारी	कैफियत
६	ठाकुरद्वारा	५००००	२५००	५००	५००	१०००	५००	५००	१००	५०	१००	
७	बाँसगढी	१०००००	१००००	१०००	१०००	२०००	१०००	१०००	३००	२००	५००	
८	मैनापोखर	१०००००	१५०००	५००	५००	७००	५००	३००	१००	५०	१००	
९	माछागढ	५००००	५०००	५००	५००	७००	४००	३००	१००	५०	१००	
१०	कर्तनिया	५००००	५०००	५००	५००	७००	४००	३००	१००	५०	१००	
११	मगरागढी	१०००००	१००००	१०००	१०००	२०००	७००	७००	२००	१००	१००	
१२	बगनाह	५००००	५०००	५००	६००	१०००	५००	३००	१००	५०	२००	
१३	शान्तिबजार	५००००	५०००	५००	५००	१०००	५००	३००	२००	१००	१००	
१४	पशुपतिनगर	२०००	५०००	५००	५००	१०००	३००	२००	१००	५०	१००	
जम्मा		९१२०००	१०२५००	१००००	१०१००	१९१००	८३००	६६००	२२००	११५०	३०००	

खाद्य तथा गोदाम व्यवस्थापन क्षेत्रका सदस्यहरुको सम्पर्क सूचि: अनुसूची ४ मा उल्लेख गरीएको छ

३.५ खानेपानी तथा सरसफाई

अगुवाइ गर्ने निकाय: खानेपानी तथा सरसफाई कार्यालय, बर्दिया
प्रमुख विपद् : बाढी, आगलागी, भूकम्प, महामारी

तालिका ३१ : विपद्को अनुमानित अवस्था :

विपद्	प्रभावित हुनसक्ने घरपरिवार संख्या	जम्माजनसंख्या (१०० प्रतिशत)	जम्मा बालबालिका (२० प्रतिशत)	जम्मा जेष्ठ नागरीक (१० प्रतिशत)	जम्मा अपांगता (१.५ प्रतिशत)
बाढी	२००००	१०००००	२००००	१००००	१५००
जंगली जनावरको आक्रमण	१००	५००	१००	५०	८
आगलागी	२००	१०००	२००	१००	१५
भूकम्प	१०००	५०००	१०००	५००	७५
महामारी	१००००	५००००	१००००	५०००	७५०

- स्वच्छ खानेपानी तथा सरसफाईमा समस्या हुन सक्ने ।

- नदीको कटान, बाढी, पहिरो, भूकम्पका कारणबाट होचोस्थानमा रहेका क्षेत्रका खानेपानीको मुहानहरूमा क्षती हुने, डुवानमा पर्ने, इनार तथा कुवाहरू दुषित हुन सक्ने ।
- व्यक्तिगत तथा सामुदायिक चर्पीहरू क्षतिग्रस्त हुन सक्ने ।
- वातावरण दुषित हुनेगरी शौचालयहरू भरिने, सेफ्टी ट्याङ्की फुट्ने, पानीका मुहानहरू दुषित हुने र सरसफाईका सामग्रीहरूको अभाव हुन सक्ने ।
- सुरक्षित पानीको अभाव तथा वातावरण दुषित हुन सक्ने ।
- फोहरमैलाको व्यवस्थापनमा कठिनाई भई महामारीको प्रकोप फैलिन सक्ने ।

विषयगत उद्देश्य :

- विस्थापित भएर शिविरमा बस्ने मानिसहरूका लागि कोभिड -१९ को सुरक्षा मापदण्ड अनुरूप सुरक्षित खानेपानी र अस्थायी शौचालयको व्यवस्थापन गर्ने ।
- जिल्लामा कार्यरत खानेपानी तथा सरसफाई संस्थासंग समन्वय र सहकार्य गरी जिल्लाका प्रभावित गा.पा र न.पा.मा खानेपानी र सरसफाईको अवस्थालाई व्यवस्थित र प्रभावकारी रूपमा कार्यान्वयन गर्ने र सोको रिपोर्टिङ जिल्ला विपद् व्यवस्थापन समितिमा पेश गर्ने ।
- खानेपानी र सरसफाईमा आवश्यक पर्ने सामग्रीहरूको खोज, व्यवस्थापन, भण्डारण र वितरणमा जिल्ला विपद् व्यवस्थापनको निगरानीमा रही कार्यक्रमलाई प्रभावकारी रूपमा संचालन गर्ने ।
- अस्थायी रूपमा व्यक्तिगत सरसफाईका सुविधाहरूमा पहुँच वृद्धि गर्ने ।
- विस्थापित मानिसहरू बस्ने शिविरहरूमा सरसफाई कायम गर्न तिनको सशक्तिकरण कार्य गर्ने ।
- स्थानीयस्तरको पत्रपत्रिका, एफ.एम्. रेडियोहरूमा खानेपानी तथा सरसफाईको कारणबाट लाग्ने सक्ने विभिन्न किसिमको महामारीबाट बच्नको लागि अपनाइने उपायहरूको बारेमा जनताहरूलाई जानकारी दिने ।
- विपद्को समयमा खानेपानी र सरसफाईको अभावबाट हुन सक्ने रोगलाई रोकथाम,न्यूनीकरण तथा पुनर्निर्माण गर्ने ।
- जिल्ला तथा स्थानीय तहमा खानेपानी सेवा प्रदायक संस्थालाई विपद्का समयमा स्वच्छ खानेपानी सेवा संचालनको लागि सजग र जिम्मेवार बनाउने ।
- क्षतिग्रस्त भएका खानेपानी तथा सरसफाई सम्बन्धी आयोजना र संरचनाहरूको लगत तयार पारी सम्बन्धित निकायहरूमा जिल्ला विपद् व्यवस्थापनको सिफारिस सहित पठाउने ।
- विपद् हुनु पूर्व विपद्मा हुन सक्ने महामारीलाई रोकथाम गर्न गा.पा. तथा न.पा.मा खानेपानी तथा सरसफाई सम्बन्धी सचेतीकरण गर्ने, स्थानीय पत्रपत्रिका, रेडियोहरूमा सन्देश प्रसारण गर्ने ।

तालिका नं. ३२ विपद्को समयमा गरीने क्रियाकलापहरु: (खानेपानी तथा सरसफाइ)

समय अवधि	विपद्को अवस्थामा गरीने आपतकालिन कार्य (विपद्को प्रकृतिमा आधारित)	आपतकालिन अवस्था संवोधन गर्न गरीने पूर्व तयारी कार्य	कार्य सम्बोधन गर्न खाडलको पहिचान	मुख्य जिम्मेवार निकाय	अनुमानित लागत	कैफियत
० देखि २४ घण्टा	<ul style="list-style-type: none"> खानेपानी तथा स्वच्छता प्रवर्धन समितिको आकस्मिक बैठक बस्ने क्षतिको आकलन गर्न टोली परिचालन गर्ने 	<ul style="list-style-type: none"> विपद् पश्चात बैठक बस्ने समय र स्थान पहिचान गर्ने र सदस्यहरुको सम्पर्क सूची व्यवस्थित गर्ने । क्षति आकलन टोलीको निर्माण गर्ने र टोलीको कार्य सूची निर्माण गर्ने । 	<ul style="list-style-type: none"> सिमित जनशक्तिबाट कार्य संचालन गर्नुपर्ने थप जनशक्तिको परिचालन गर्नुपर्ने 	खानेपाली तथा सरसफाइ कार्यालय, स्थानीय तह, गै.स.स.महासंघ एवम् विपद्को क्षेत्रमा काम गर्ने स्रघसंस्थाहरु	३,००,०००।-	तथ्याङ्क संकलन अभिमुखीकरण फारम छपाई र विश्लेषण
२४ देखि ७२ घण्टा	<ul style="list-style-type: none"> द्रुत सर्वेक्षणको आधारमा प्रभावितहरुको आवश्यकता पहिचान गर्ने । पानी शुद्धिकरण गर्ने औषधी वितरणगर्न सकिने 	<ul style="list-style-type: none"> पानी शुद्धिकरण गर्ने सामग्रीहरुको व्यवस्थापन जस्तै : पियूस, एक्वाटयाव्स वाटरगार्ड 	<ul style="list-style-type: none"> हाइजिनकिट ९९०० वटा, 	खानेपाली तथा सरसफाइ कार्यालय, स्थानीय तह, गै.स.स.महासंघ एवम् विपद्को क्षेत्रमा काम गर्ने स्रघसंस्थाहरु	१४,८५,०००।-	पियुष ५०० थान, एक्वाटयावस् १००० पिस
७२ घण्टा देखि ७ दिन सम्म	<ul style="list-style-type: none"> अस्थायी चर्पी र खानेपानीको धारा निर्माण गर्ने, सन्देशमुलक सामग्री स्थानीय एफ.एम. र पत्रपत्रिकाहरुमा प्रसारण गर्ने 	<ul style="list-style-type: none"> चर्पी निर्माणका लागि आवश्यक सामग्रीहरु गोदाममा व्यवस्थित गर्ने, सचेतना सामग्रीहरु तयारी अवस्थामा राख्ने 	<ul style="list-style-type: none"> 	खानेपाली तथा सरसफाइ कार्यालय, स्थानीय तह, समुदाय, गै.स.स.महासंघ एवम् विपद्को क्षेत्रमा काम गर्ने स्रघसंस्थाहरु		
७ दिन देखि २ हप्ता सम्म	<ul style="list-style-type: none"> आश्रय स्थलहरुमा चर्पी र खानेपानीको धारा निर्माण गर्ने । 	<ul style="list-style-type: none"> खानेपानी र चर्पी निर्माणका लागि आवश्यक सामग्रीहरु उचित स्थानमा गोदाम गर्ने । 	<ul style="list-style-type: none"> ५० धारा १०० चर्पीको प्यान 	खानेपाली तथा सरसफाइ कार्यालय, स्थानीय तह, गै.स.स.महासंघ एवम् विपद्को क्षेत्रमा काम गर्ने स्रघसंस्थाहरु	धारा जडान रु. ८,२५००० चर्पी प्यान रु. ५०,०००।-	
२ हप्ता देखि १ महिना सम्म	<ul style="list-style-type: none"> वितरण गरीएको सामग्रीहरु तथा सरसफाई को अवस्थाबारे अनुगमन गर्ने, अपुगभएको सामग्रीको उपलब्धता गर्ने र वितरण गर्ने क्षतिग्रस्त क्षेत्रको स्थलगत अध्ययन गरी जिल्ला विपद् व्यवस्थापन समितिको सिफारिस पेश गर्ने । 	<ul style="list-style-type: none"> अनुगमन टोली गठन गर्ने र अनुगमन प्रक्रिया वारे प्रष्ट पार्ने, खानेपानी आयोजना सम्बन्धी उपभोक्ता समितिलाई तालिमको व्यवस्था गर्ने । 		खानेपाली तथा सरसफाइ कार्यालय, स्थानीय तह, DDMC, गै.स.स.महासंघ एवम् विपद्को क्षेत्रमा काम गर्ने स्रघसंस्थाहरु		

तालिका नं. ३३ खाडल पहिचान (खानेपानी तथा सरसफाई) :

क. सं.	विवरण	अनुमानित संख्या		जिल्लामा भएको परिमाण		अपुग परिमाण		सहयोग प्रतिबद्धता गर्ने निकाय	कैफियत
		संख्या	रकम	संख्या	रकम	संख्या	रकम		
१	स्यालो टूवेल	५०	८२५०००१-	५०	८२५०००१-			स्थानीय तह, खानेपानी तथा सरसफाई कार्यालय र विभिन्न संघसंस्था	प्रयाप्त
२	पलास्टिक प्यान	४००	२०००००	४००	२०००००१-			स्थानीय तह, खानेपानी तथा सरसफाई कार्यालय र विभिन्न संघसंस्था	प्रयाप्त
३	पिउस	१२०००	४००००१-	२०००	१००००	१००००	३००००१-	स्थानीय तह, खानेपानी तथा सरसफाई कार्यालय र विभिन्न संघसंस्था	खानेपानी तथा सरसफाई कार्यालय
४	एक्वाट्याबस्	८०००	१,५०,०००१-	१५०० पत्ता	१५१-	६,५००	९७,५००१-	स्थानीय तह, खानेपानी तथा सरसफाई कार्यालय र विभिन्न संघसंस्था	
५	भुल	१०००	३०००००१-			१०००	३०००००१-	स्थानीय तह, खानेपानी तथा सरसफाई कार्यालय र विभिन्न संघसंस्था	
६	साबुन	२०००	४००००१-	२०००	४००००१-	प्याप्त		स्थानीय तह, खानेपानी तथा सरसफाई कार्यालय र विभिन्न संघसंस्था	
७	बाल्टिन	१००००	३००००००१-	१००	३००००१-	९९००	२९७००००१-	स्थानीय तह, खानेपानी तथा सरसफाई कार्यालय र विभिन्न संघसंस्था	

खानेपानी तथा सरसफाइका क्षेत्रमा मानवीय सहयोगका न्यूनतम मापदण्ड :

- तराईका जिल्लाहरूमा प्रतिदिन प्रतिव्यक्ति न्यूनतम ५ लिटर पानी उपलब्ध गराउने र पहिलो ४ हप्ताभित्र प्रतिव्यक्ति प्रतिदिन उपलब्ध गराइने पानीको परिमाणलाई १५ लिटर पुऱ्याउने ।
- शिविरमा बस्ने विस्थापित मानिसहरू तथा घर तथा व्यक्तिगत सम्पत्ति नष्ट भएका व्यक्तिहरूका लागि पानी सङ्कलन गर्नका लागि बाल्टिन र पानी शुद्ध गर्नका लागि ३० दिन सम्म खानेपानी शुद्ध गर्ने चक्की, पियुष तथा वाटर गार्ड उपलब्ध गराउने ।
- शिविरमा बसोबास गर्ने विस्थापित मानिसहरूका लागि उपयुक्त सरसफाइ एवं महिलाहरूका लागि नुहाउने सुविधा, महिनावारी व्यवस्थापनका निमित्त अस्थायी चर्पी (हरेक २० व्यक्तिका लागि एक चर्पी र पहिलो हप्ताभित्र हरेक १० व्यक्तिका लागि एक चर्पीका दरले सो लाई बढाउने गरी) निर्माण गर्ने ।
- शिविरमा बसोबास गर्ने प्रभावित मानिसहरूलाई स्वास्थ्य तथा खानेपानी कार्यालयका कर्मचारी, साभेदार गैर-सरकारी सङ्गठन, महिला सामुदायिक स्वास्थ्य स्वयंसेवक एवं रेडक्रसका स्वयंसेवकहरू सँग मिली स्वास्थ्य सम्बन्धी किटवितरण गर्ने र स्वास्थ्य प्रवर्धन सम्बन्धी गतिविधिहरू (पानी शुद्ध पार्ने उचित तरिका र साबुनद्वारा हातधुने) सञ्चालन गर्ने ।

६.६ संरक्षण

अगुवाइ गर्ने निकाय : जिल्ला प्रशासन कार्यालय, बर्दिया
प्रमुख विपद् : बाढी, भुकम्प, जंगली जनावर र आगलागी

तालिका ३४ : विपद्को अनुमानित अवस्था:

विपद्	प्रभावित हुनसक्ने घरपरिवार संख्या	जम्माजनसंख्या (१०० प्रतिशत)	जम्मा बालबालिका (२० प्रतिशत)	जम्मा जेष्ठ नागरीक (१० प्रतिशत)	जम्मा अपांगता (१.५ प्रतिशत)
बाढी	२००००	१०००००	२००००	१००००	१५००
जंगलजनावरको आक्रमण	१००	५००	१००	५०	८
आगलागी	२००	१०००	२००	१००	१५
भुकम्प	१०००	५०००	१०००	५००	७५
महामारी	१००००	५००००	१००००	५०००	७५०

- बाढीबाट प्रभावित क्षेत्रका करीव २० हजार घरधुरी र १,००,००० जनसंख्या प्रभावित हुन सक्ने ।
- विपद् बाट प्रभावित ५ हजार जनालाई संरक्षणको आवश्यकता पर्न सक्ने ।
- असुरक्षाको वातावरण सृजना हुन सक्ने ।
- धनजनको क्षति, घाइते बाल-बालिकाहरु, बिछोडिएका बाल-बालिकाहरु, एकल महिलाहरु, अनाथ, टुहुरा बालबालिकाहरु र अपांगता भएका व्यक्तिहरुको सङ्ख्यामा वृद्धि हुन सक्ने ।
- बाढी प्रभावित प्रति हुने हिंसा र अन्य आपराधिक गतिविधिहरु (लुटपाट, चोरी, हत्या, डकैती, अपहरण, बलात्कार) बढ्ने सम्भावना रहने ।
- गर्भवती, सुत्केरीहरु तथा अपाङ्गता भएका व्यक्तिहरु बढि प्रभावित हुने । समय भन्दा पहिले सुत्केरी हुने संभावना।
- लिङ्गमा आधारित हिंसामा बृद्धी हुने, विशेषगरि बालिका र किशोरीहरु जोखिममा पर्न सक्ने ।
- शोषण, भेदभाव बढ्ने,समाजमा कलह र अशान्तिको वातावरण सृजना हुन सक्ने ।
- मानसिक आघात, साहाराविहिन हुनेहरुको संख्यामा वृद्धि हुन सक्ने ।
- गरिबी बढ्ने, बेचबिखन तथा ओसार पसार हुन सक्ने ।
- यौनजन्य हिंसा हुन सक्ने ।
- आवश्यक उपचार, स्वास्थ्य सेवा एवं न्यूनतम पोषण प्राप्त गर्नबाट बञ्चित हुन सक्ने ।

विषयगत संरक्षण क्षेत्रको उद्देश्य:

- आपतकालीन परिस्थितिबाट उत्पन्न हिंसा, शोषण, दुर्व्यवहार, हेला तथा जोखिममा रहेका वा जोखिममा रहने सम्भाव्य व्यक्तिहरू विशेषगरी महिला तथा बालबालिकाहरूलाई हिंसा र दुर्व्यवहारबाट संरक्षण गर्ने र त्यस्ता दुर्व्यवहारबाट प्रभावित व्यक्तिहरूका लागि सेवा सम्बन्धी प्रावधानहरूमा पहुँचकालागि सहयोग गर्ने ।
- यौन दुर्व्यवहार, शोषण तथा हिंसाको रोकथाम र तिनको अनुगमन र प्रतिवेदन गर्ने ।
- जोखिममा रहेका समूहहरूका लागि मानव अधिकार सम्बन्धी राष्ट्रिय, अन्तर्राष्ट्रिय मानवीय कानुनले प्रत्याभूत गरेका मौलिक अधिकारहरूको संरक्षण गर्ने ।
- बालबालिका, महिला, विशेष क्षमताका व्यक्ति र ज्येष्ठ नागरिकहरूलाई सुरक्षित आश्रय वा वातावरणको बन्तो बस्ती भए नभएको निगरानी राख्ने र सिफारिस गर्ने ।
- जोखिममा रहेका समूहहरूको संरक्षण सुनिश्चितताका लागि आपतकालीन सहयोगको न्यायोचित वितरणमा सहयोग उपलब्ध गराउने ।
- बाल तथा महिला मैत्री स्थान तथा मनो-सामाजिक परामर्श सम्बन्धी सहयोगको स्थापना गरी सुरक्षित वातावरणमा बालबालिका तथा महिला रमाउँदछन् भन्ने कुरा सुनिश्चित गर्ने ।
- विछोड भएका सबै बाल-बालिका र खास गरी पाँच वर्ष भन्दा मुनिका बालबालिका पहिचान, दर्ता तथा स्वास्थ्य परिक्षणमा सहयोग र राहात सामाग्री तथा संरक्षणका सुविधि सहितको पारिवारिक सम्पर्कको सहयोग प्राप्त गर्नेछन भन्ने कुराको सुनिश्चित गर्ने ।
- जोखिममा रहेका गर्भवती, बालबालिका, वृद्ध एवं दीर्घरोग भएका व्यक्तिहरूलाई न्यूनतम आधारभूत आवश्यकता तथा सेवाको प्राप्तिको सुनिश्चितता गर्ने ।

संरक्षण समुहले गर्ने मुख्य-मुख्य क्रियाकलापहरू

- सरोकारवालाहरूसंग समन्वय गर्ने ।
- हिंसा र दुर्व्यवहारबाट महिला, बालबालिका, अपागंता भएका व्यक्ति र ज्येष्ठ नागरिकको संरक्षणकोलागि आवश्यक निगरानी गर्ने ।
- मनोसामाजिक सेवा प्रदान गर्ने ।
- लेखाजोखा तथा अनुगमन गर्ने ।
- प्रतिवेदन तयारी, सम्प्रेषण,पैरवी र समिक्षा गर्ने ।
- सम्बन्धित निकायमा गुनासो सुनुवाई संयन्त्रहरूको स्थापना,सबल कार्यान्वयन,अभिलेखिकरणमा सहजीकरण र पैरवी गर्ने ।

तालिका नं. ३५ विपद्को अवस्थामा आधारित आपतकालीन प्रतिकार्य योजना :

विपद्को घटना पश्चातको अवधि	विपद्को अवस्थामा गरीने आपतकालीन कार्य (विपद्को प्रकृतिमा आधारित)	आपतकालीन अवस्था संवोधन गर्न गरीने पूर्वतयारी कार्य	पूर्वतयारी कार्य संवोधन गर्न खाडलको पहिचान	मुख्य जिम्मेवार निकाय	पूर्वतयारी कार्यका लागि अनुमानित लागत
० देखि १ घण्टा भित्र	<ul style="list-style-type: none"> स्थानीय स्तरमा रहेका सम्पर्क निकाय/संयन्त्र/ व्यक्तिहरुद्वारा सम्बन्धित सबै मुख्य निकायहरुमा सूचना लिनेदिने । 	<ul style="list-style-type: none"> सम्पर्क व्यक्तिको नाम,थर र सम्पर्क नं. टाँसगरी जो कोहीले सूचना दिन सक्ने ब्यवस्था मिलाउने र सरोकारवालाको सम्पर्क नं.हरु उपलब्ध गराउने । 	<ul style="list-style-type: none"> स्थानीय स्तरका सम्पर्क व्यक्तिहरुलाई अभिमूखीकरण एवम् सचेतनामूलक सामग्री निर्माणको लागि श्रोतको कमी । 	स्थानीय तह, विषयगत कार्यालयहरु, गै.स.स.महासंघ एवम् विपद्को क्षेत्रमा काम गर्ने स्रघसंस्थाहरु	पूर्व सूचना तथा विपद् पूर्व तयारी वारे पुनर्ताजगी २०००००१- हाते पर्चा छपाईमा रु १००००
१ घण्टा देखि ७ घण्टा भित्र	<ul style="list-style-type: none"> सुरक्षित आश्रय स्थलको सुनिश्चितामा सहयोग । सूचना संकलक, अनुगमनकर्ता र निगरानीकर्ताको उपस्थिती 	<ul style="list-style-type: none"> जिल्ला विपद् व्यवस्थापन समितिबाट पहिचान गरिएका सुरक्षित मार्ग, स्थान, आश्रय स्थल र योजनाको जानकारी दिने । 	<ul style="list-style-type: none"> कार्यालयको सवारी साधन मोटर नभएको हुँदा समयमा सम्बन्धित स्थानमा पुगी सेवा दिन कठिन र अनुगमनकर्ताहरुलाई आधारभूत खर्च उपलब्ध नहुँदा खटिन कठिन । 	स्थानीय तह, विषयगत कार्यालयहरु, गै.स.स.महासंघ एवम् विपद्को क्षेत्रमा काम गर्ने स्रघसंस्थाहरु	निर्माण भएको सुरक्षित स्थानहरुमा राख्ने ।
७ घण्टा देखि २४ घण्टा भित्र	<ul style="list-style-type: none"> स्थानीय महिला सहकारी संस्थाहरु,गाउँ बाल संरक्षण समितिहरु, निगरानी समूहहरु र बाल क्लबहरु परिचालन गरी सङ्घट्टाभिमुख समुहहरु पहिचानगरी सम्बन्धित सबै सम्पर्क निकायहरुमा आवश्यक सहयोगको लागि सिफारिस गर्ने । 	<ul style="list-style-type: none"> द्रुत सर्वेक्षण फाराम विपद् पूर्व नै तयार गरी राख्ने । सम्भाव्य प्रभावित स्थानहरु स्थानीय स्तरमा पहिचान गरिएका निकायहरुलाई तयारी अवस्थामा राख्ने । 	<ul style="list-style-type: none"> बजेट तथा जनशक्तिको कमी । बालबालिका जेष्ठ नागरिक र अपांगता भएका व्यक्तिहरुको लागि उपयुक्त आश्रय स्थल/व्यवस्थापनमा नभएको । 	स्थानीय तह, विषयगत कार्यालयहरु, गै.स.स.महासंघ एवम् विपद्को क्षेत्रमा काम गर्ने स्रघसंस्थाहरु	रु ६०००० । (फारमको अभिमूखीकरण)
२४ देखि ४८ घण्टा	<ul style="list-style-type: none"> मानवीय सहयोगको अनुगमन र 	<ul style="list-style-type: none"> स्थानीय स्तर मै विभिन्न 	<ul style="list-style-type: none"> यातायात तथा सञ्चार खर्चको अभाव । 	स्थानीय तह, विषयगत	रु १५०००० आवश्यकताको

विपद्को घटना पश्चातको अवधि	विपद्को अवस्थामा गरीने आपतकालीन कार्य (विपद्को प्रकृतिमा आधारित)	आपतकालीन अवस्था संवोधन गर्न गरीने पूर्वतयारी कार्य	पूर्वतयारी कार्य संवोधन गर्न खाडलको पहिचान	मुख्य जिम्मेवार निकाय	पूर्वतयारी कार्यका लागि अनुमानित लागत
भिन्न	सुधार गर्न आवश्यक विषयमा सुझाव संकलनको लागि टोली परिचालन गर्ने ।	उपसमितिहरु निर्माण गरी पूर्व तयारी अवस्थामा राख्ने ।		कार्यालयहरु, गै.स.स.महासंघ एवम् विपद्को क्षेत्रमा काम गर्ने सघसंस्थाहरु	आधारमा ।
२४ देखि ४८ घण्टा भित्र	<ul style="list-style-type: none"> शिशु, सुत्केरी, गर्भवती,निर्यामित औषधि सेवन गर्नुपर्ने अवस्थाका जेष्ठ नागरिकहरुलाई आवश्यक पर्ने राहत सामाग्रीका प्याकेज वितरण गर्ने । लक्षित वर्गको सुरक्षा र संरक्षणमा जोखिम कम गर्न सुझाव र समन्वयकारी भूमिका निर्वाहका लागि स्वयंसेवकहरु परिचालन गर्ने महिला र बालिका माथि हुन सक्ने संभाव्य हिंसा, दुर्ब्यवहारबाट संरक्षणको लागि निगरानी गर्न नियमित रुपमा टोली वा व्यक्ति परिचालन गर्ने । 	<ul style="list-style-type: none"> सरोकारवाला निकायहरु बीच कार्यक्षेत्र र जिम्मेवारी बाँडफाड गर्ने । मनोसामाजिक परामर्शकर्ताहरुको नक्शाङ्कन गर्ने मनोसामाजिक परामर्श कर्ताहरु लाई पुर्नताजगी गर्ने । आकस्मिक सहयोग कोषको स्थापना गर्ने । 	<ul style="list-style-type: none"> यातायात, खाना, आवास आदि व्यवस्थाको लागि श्रोतको कमी । प्रतिष्ठा सामाग्री (Dignity kits)को कमी । खोप, स्वच्छ खानेपानी, यातायात, ढुवानी खर्च र भैपरी आउने खर्चको अभावले समयमा प्रभावित स्थानमा पुग्न कठिन । 	स्थानीय तह, विषयगत कार्यालयहरु, गै.स.स.महासंघ एवम् विपद्को क्षेत्रमा काम गर्ने सघसंस्थाहरु	रु ४००००० (श्रोतको खोजी गर्नुपर्ने)
४८ घण्टा देखि ७२ घण्टा भित्र	<ul style="list-style-type: none"> हिंसा दुर्ब्यवहारबाट संरक्षणकोलागि नियमित टोली वा व्यक्ति परिचालन गर्ने । मनोसामाजिक परामर्शकर्ताहरु 	<ul style="list-style-type: none"> विपद्को समयमा अप्रत्याशित सेवा दिनुपर्ने भएकाले आवश्यक, श्रोतसाधन र दक्ष जनशक्तिको विवरण 	<ul style="list-style-type: none"> 	स्थानीय तह, विषयगत कार्यालयहरु, गै.स.स.महासंघ एवम् विपद्को	करिब रु २००००० (आवश्यकता अनुसार)

विपद्को घटना पश्चातको अवधि	विपद्को अवस्थामा गरीने आपतकालीन कार्य (विपद्को प्रकृतिमा आधारित)	आपतकालीन अवस्था संवोधन गर्न गरीने पूर्वतयारी कार्य	पूर्वतयारी कार्य संवोधन गर्न खाडलको पहिचान	मुख्य जिम्मेवार निकाय	पूर्वतयारी कार्यका लागि अनुमानित लागत
	परिचालन गर्ने । ● हिंसामा परेका महिलाहरुलाई अल्पकालिन आश्रय र आवश्यकता अनुसार कानूनी सहायता प्रदान गर्ने ।	संकलन अद्यावधिक गर्ने ।		क्षेत्रमा काम गर्ने स्रघसंस्थाहरु	
७२ घण्टा देखि ७ दिन भित्र	● गर्भवती, सुत्केरी, बिरामी/अशक्त जेष्ठ नागरिक,अपांगता भएका व्यक्तिहरु,अनाथ, असहायहरुलाई सहायताकोलागि आवश्यक समन्वयकारी भूमिका निर्वाह गर्न नियमित रुपमा स्वमंसेवक परिचालनको व्यवस्था मिलाउने । ● अपांगता सहायक सामाग्री उपलब्ध गराउने ।	● प्रभावितहरु सेल्टरमा बस्नुपर्ने अवधिभर दैनिक आलो पालो गरी खटिने स्वमंसेवकहरु र सुरक्षाकर्मीहरुको व्यवस्था गर्ने ● सम्भावित संख्यामा प्रभावित हुन सक्ने अपांगता व्यक्तीहरुका लागी सहायक सामाग्रीहरु खरिद गरी राख्ने ।	● सहायक सामाग्री खरिदको लागि रकमको अभाव । ● दिनभर खटिने स्वयंसेवकहरुलाई चिया, खाजा सम्मको व्यवस्था नहुनु ।	स्थानीय तह, विषयगत कार्यालयहरु, गै.स.स.महासंघ एवम् विपद्को क्षेत्रमा काम गर्ने स्रघसंस्थाहरु	करिब २ लाख पचास हजार (श्रोतको खोजी)
७ दिन देखि २ साता भित्र	● प्रभावित बालबालिका तथा महिलाहरुलाई मनोसामाजिक सेवामा निरन्तरता	● मनोसामाजिक सेवामा आवश्यक पर्ने श्रोत सामग्रीहरुका लागि सरोकारवाला निकायसँग समन्वय गर्ने	दक्ष चिकित्सकको कमी ।	स्थानीय तह, विषयगत कार्यालयहरु, गै.स.स.महासंघ एवम् विपद्को क्षेत्रमा काम गर्ने स्रघसंस्थाहरु	रु ३०००००।

विपद्को घटना पश्चातको अवधि	विपद्को अवस्थामा गरीने आपतकालीन कार्य (विपद्को प्रकृतिमा आधारित)	आपतकालीन अवस्था संवोधन गर्न गरीने पूर्वतयारी कार्य	पूर्वतयारी कार्य संवोधन गर्न खाडलको पहिचान	मुख्य जिम्मेवार निकाय	पूर्वतयारी कार्यका लागि अनुमानित लागत
२ साता देखि १ महिना भित्र	<ul style="list-style-type: none"> बालमैत्री सुरक्षित स्थल निर्माण र उपयोग गर्ने । कानूनी तथा मनोसामाजिक सेवामा निरन्तरताका साथै विशेष प्रकृतिका मुद्दाहरूलाई जिल्ला सेवा केन्द्र तथा सम्बन्धित निकायहरूमा पठाउने । अस्थायी आवासमा सम्भावित हिंसा विरुद्ध सचेतना कार्यक्रम सञ्चालन गर्ने । विपद्बाट प्रभावितहरूको अभिलेख राख्ने । नियमित बैठकहरू र समिक्षा गर्ने । अनुगमन तथा प्रतिवेदन पठाउने । 	<ul style="list-style-type: none"> सहयोगी सरोकारवालाको पहिचान र समन्वय गर्ने । सचेतनाकोलागि आवश्यक पाठ्य सामग्री,सहजकर्ता र कार्यक्षेत्र निर्धारण गर्ने । 	<ul style="list-style-type: none"> विशेष आयमुलक क्रियाकलापहरूमा स्थाई सदस्य बाहेककालाई कार्यक्रम नराखिने र प्रभाव क्षेत्र भन्दापनि आफ्नो क्षेत्रलाई प्राथमिकता दिने र समन्वयको कमी । 	स्थानीय तह, विषयगत कार्यालयहरू, गै.स.स.महासंघ एवम् विपद्को क्षेत्रमा काम गर्ने स्रघसंस्थाहरू	रु ४००००० आवश्यकता अनुसार

संरक्षणमा मानवीय सहयोगको न्यूनतम मापदण्ड :

कोरोना भाइरस (महामारी) को संक्रमणलाई मध्यनजर गरी सामाजिक दुरी कायम गर्दै व्यक्तिगत स्वास्थ्य सुरक्षाका सामग्रीहरूको प्रयोगकासाथ तपसिल बमोजिमका क्रियाकलापहरू गर्ने:

- प्रभावित जनसमुदायको अधिकारको कुनै पनि उल्लङ्घन, दुर्व्यवहार तथा शोषण अथवा भेदभावको अनुगमन गर्ने र प्रतिवेदन पेस गर्ने संयन्त्रको स्थापना गर्ने अथवा स्थापित संयन्त्रलाई प्रयोगमा ल्याउने ।
- विभिन्न समुदायका सदस्यहरूबाट, विशेषतः अति गरिब तथा पछाडी पारिएका समुहबाट मानवीय सहयोग तथा आधारभूत सेवा सुविधामा समान पहुँच सहयोग पाए नपाएको अनुगमन गर्ने ।
- साभेदारहरूका बीचमा अभिलेख राख्ने तथा दर्ता गर्ने प्रणालीमा एकरूपता सुनिश्चित गर्ने ।
- बाल-मैत्री ठाउँलगायत बाल-बालिका तथा महिलाहरूका लागि सुरक्षित वातावरणको सिर्जना गर्ने ।
- शिक्षा तथा संरक्षणसम्बन्धी सहयोग कार्यक्रममा मनो-सामाजिक सहयोगलाई एकीकरण गर्ने ।

- हेरचाह गर्ने व्यक्तिहरूबाट बाल-बालिकाहरू बिछोडिने कार्यको रोकथाममा सहयोग गर्ने ।
- बिछोडिएका तथा परिवार साथ नभएका बाल-बालिकाहरू, खास गरी पाँच वर्षको उमेरभन्दा मुनिका बाल-बालिका तथा किशोरीहरूको पहिचान, दर्ता तथा स्वास्थ्य जाँचको सहजीकरण गर्ने र खोजी तथा पुनर्मिलनमा संलग्न साभेदारहरूलाई सहयोग उपलब्ध गराउने ।
- परिवारबाट बिछोडिएका तथा साथ नभएका बाल-बालिकाहरू र अन्य जोखिममा परेका समुह जस्तै: परिवार नभएका, वृद्ध, अपांग तथा दिर्घ रोगबाट पीडित समुहका मानिसहरूलाई हेरचाह तथा संरक्षण प्रदान गर्ने (वास तथा अन्य सेवाको व्यवस्था ।
- मानवीय सहयोग तथा स्थायी समाधानका बारेमा आन्तरिक रूपमा विस्थापित मानिसहरूलाई नियमित रूपमा सूचनाको प्रवाह भइरहेको छ भन्ने कुरा सुनिश्चित गर्ने ।
- पुनर्स्थापना कार्यक्रम तथा स्थायी समाधानको तर्जुमा गर्ने कार्यमा आन्तरिक रूपमा विस्थापित व्यक्तिहरूलाई संलग्न बनाउन प्रयास गर्ने ।
- शिविर तथा पुनर्वासका क्षेत्रहरूमा पर्याप्त सुरक्षाका लागि पैरवी गर्ने ।

६.७ स्वास्थ्य तथा पोषण:

क्षेत्रगत अगुवा : स्वास्थ्य कार्यालय, बर्दिया

प्रमुख विपद् : बाढी, डुवान, आगलागी, भुकम्प, जंगली जनावर र महामारीजन्य रोगहरू

तालिका ३६: अनुमानित अवस्था :

विपद्	प्रभावित हुनसक्ने घरपरिवार संख्या	जम्माजनसंख्या (१०० प्रतिशत)	जम्मा बालबालिका (२० प्रतिशत)	जम्मा जेष्ठ नागरीक (१० प्रतिशत)	जम्मा अपांगता (१.५ प्रतिशत)
बाढी	२००००	१०००००	२००००	१००००	१५००
जंगली जनावरको आक्रमण	१००	५००	१००	५०	८
आगलागी	२००	१०००	२००	१००	१५
भुकम्प	१०००	५०००	१०००	५००	७५
महामारी	१००००	५००००	१००००	५०००	७५०

विपद्का कारणले विस्थापित परिवारहरूलाई स्वच्छ खानेपानी तथा सरसफाइको असुविधा हुन सक्ने, नदीको कटान, बाढी, पहिरो, भूकम्पका कारणबाट होचो स्थानमा रहेका क्षेत्रका खानेपानीको मुहानहरूमा क्षति हुने, डुवानमा पर्ने, इनार तथा कुवाहरू दूषित हुने, पुरिन सक्ने, व्यक्तिगत तथा सामुदायिक चर्पिहरू क्षतिग्रस्त हुन सक्ने, वातावरण दूषित हुने गरी शौचालयहरू भरिने, सेफ्टीट्याङ्की फुट्ने, पानीका मुहानहरू दूषित हुने र सरसफाइका सामग्रीहरूको अभाव हुन सक्ने र सुरक्षित पानीको अभाव तथा दूषित वातावरण भई माहामारी प्रकोप फैलिन सक्ने सम्भावना रहन्छ ।

त्यसै गरी विश्वभर महामारीको रूपमा फैलिरहेको महामारी को संक्रमण नेपालमा पनि दिनानुदिन बढ्दै गैरहेको छ । यस रोगको संक्रमणलाई समयमा रोकथाम तथा नियन्त्रण गर्न सकिएन भने ठुलो जनधनको क्षति हुने देखिन्छ । समयमै महामारीको रोकथाम तथा नियन्त्रणका लागि राजनैतिक प्रतिबद्धता, दातृनिकायको सहयोग, नागरीकको संयमता/धैर्यता र कोरोना विरुद्धको लडाईमा अग्रपंतिमा रहेका स्वास्थ्य, सुरक्षा लगाएत सबै सरकारी तथा गैरसरकारी संघसंस्थाहरूको सहकार्य भएमा हालको बिद्यमान समस्यालाई थप जटिल हुनबाट बचाउन सकिने छ ।

विषयगत उद्देश्य :

जस्तोसुकै आपतकालीन अवस्था परे पनि मानव कल्याण तथा जीवन सुरक्षा (human survival and well-being), खासगरी एकदमै जोखिममा रहेका समूहको स्वास्थ्य एवं पोषण सम्बन्धी आवश्यकताहरू पूरा भएका छन् भनी सुनिश्चित गर्ने ।

विशिष्ट उद्देश्य (स्वास्थ्य) :

- भन्डोपखाला, हैजा, औलो तथा अन्य पानीजन्य एवं कीटजन्य रोगहरूको पर्याप्त रोकथाम तथा उपचार क्षमता सुनिश्चित गर्ने ।
- अरू द्रुत लेखाजोखा (rapid assessment) सँग एकीकृत गरी स्वास्थ्य तथा पोषण (अवस्था तथा सेवाहरू) को द्रुत सर्वेक्षण क्षमतालाई सुदृढ पार्ने ।
- रोग फैलन गएको खण्डमा सहयोग तथा लेखाजोखाका लागि क्षमता अभिवृद्धि गर्ने ।
- आधारभूत स्वास्थ्य सेवाहरूमा निरन्तर पहुँच सुनिश्चित गर्न र स्वास्थ्य शिविरको संचालन गर्न र अर्को निकायमा पठाउने संयन्त्र (referral mechanism) को विकास गर्ने ।
- पर्याप्त आपतकालीन आपूर्ति र मानव स्रोतलगायतका विषयमा शीघ्र क्षमता अभिवृद्धिका लागि पहल गर्ने ।

विशिष्ट उद्देश्य (पोषण) :

- विस्थापित मानिसहरूका लागि पूरक खाना खुवाउने कार्यक्रम (Supplementary Feeding Programme - SFP) मा पहुँचको माध्यमबाट गर्भवती तथा स्तनगरपालिकान गराउने महिला एवं पाँच वर्ष मुनिका केटाकेटीहरूमा गम्भीर तथा मध्यम कुपोषणको अवस्थालाई रोकथाम गर्न पहल गर्ने ।
- गम्भीर कुपोषण (Severe Acute Malnutrition - SAM) को उपचार तथा सेवामा निरन्तर पहुँच सुनिश्चित गर्ने ।
- निरन्तर स्तनगरपालिकान सुनिश्चित गर्न र अवाञ्छितरूपमा स्तनगरपालिकानका विकल्पहरूको (डब्बाको दुध) वितरणमा रोक लगाउन पहल गर्ने ।
- भिटामिन ए को वितरण/जुकाको औषधि तथा प्रभावित बालबालीकाहरूका लागि खोप सेवा सुनिश्चित गर्ने ।
- समुदायस्तरमा रोग तथा चोटपटकको उपचार विद्यमान स्वास्थ्य केन्द्रको प्रणालीको क्षमताभन्दा बाहिर गएको अवस्थामा अन्य स्वास्थ्य सेवा प्रदायक निकायहरूमा रिफर गर्ने

तालिका नं. ३७ विपद् अवस्थामा आधारित आपतकालीन प्रतिकार्य योजना :

समय अवधि	विपद्को समयमा गरीने आपतकालिन कार्य (विपद्को प्रकृतिमा आधारित)	आपतकालिन अवस्था संबोधन गर्न गरीने पूर्वतयारी कार्य	कार्य संबोधन गर्न खाडलको पहिचान	मुख्य जिम्मेवार निकाय	अनुमानित लागत
० देखि १ घण्टा भित्र	● सूचना आदान-प्रदान गर्ने गराउने (स्थानीय तह, सेना, प्रहरी र स्थानीय समाजसेवीहरू)	● सूचनाको आधारमा स्थानीय स्वास्थ्य संस्थाहरूलाई स्वास्थ्य सेवा प्रदान गर्न गराउन तयार पार्ने ।	● समयमा सही सूचना प्रवाह गर्न नसकिने ।	स्थानीय तह, सेना, प्रहरी र स्थानीय समाजसेवीहरू	२०,०००

समय अवधि	विपद्को समयमा गरीने आपतकालिन कार्य (विपद्को प्रकृतिमा आधारित)	आपतकालिन अवस्था संबोधन गर्न गरीने पूर्वतयारी कार्य	कार्य संबोधन गर्न खाडलको पहिचान	मुख्य जिम्मेवार निकाय	अनुमानित लागत
२ देखि ७ घण्टा भित्र	<ul style="list-style-type: none"> सूचनाको आधारमा विपद् प्रभावित क्षेत्रमा स्थानीय तहका प्रतिनिधिहरु, स्थानीय स्वास्थ्य कर्मीहरु, सेना, प्रहरी र नेपाल रेडक्रस सोसाइटीका स्थानीय उद्धारकर्ताहरुलाई सहयोग पुऱ्याउनमा मद्दत गर्ने गराउने । 	<ul style="list-style-type: none"> विपद् प्रभावित क्षेत्रमा विपद् बाट प्रभावित व्यक्तिहरुको अवस्था प्रथामिकीकरण गर्न गराउनमा सहयोग पुऱ्याउने । 	<ul style="list-style-type: none"> उद्धारकर्ताहरु र सामग्रीहरुको कमी हुन सक्ने । 	स्थानीय तह, सेना, प्रहरी, स्वास्थ्यकर्मी र स्थानीय समाजसेवीहरु	१,००,०००
८ देखि २४ घण्टा भित्र	<ul style="list-style-type: none"> विपद् प्रभावित क्षेत्रमा स्थानीय तहका प्रतिनिधिहरु, स्थानीय स्वास्थ्य कर्मीहरु, सेनाहरु, प्रहरीहरु र नेपाल रेडक्रस सोसाइटीका स्थानीय उद्धारकर्ताहरु संग समन्वय गरी प्राथमिक उपचार सेवा पुऱ्याउने, प्रेषण गर्ने, स्वास्थ्य शिक्षा दिने, पिउने पानी शुद्धिकरण गर्नको लागि वाटर गार्ड/प्यूस व्यवस्था गर्ने । 	<ul style="list-style-type: none"> विपद् प्रभावित क्षेत्रमा प्राथमिक उपचार सेवा पुऱ्याउने, प्रेषण गर्ने, स्वास्थ्य शिक्षा दिने, पिउने पानी शुद्धिकरण गर्नको लागि वाटर गार्ड/प्यूस व्यवस्था गर्ने । 	<ul style="list-style-type: none"> आपूति व्यवस्थापन गर्न गराउनमा कठिनाई हुन सक्ने । 	स्थानीय तह, सेना, प्रहरी, स्वास्थ्यकर्मी र स्थानीय समाजसेवीहरु, विभिन्न संघसंस्थाहरु	५,००,०००।
२४ देखि ४८ घण्टा भित्र	<ul style="list-style-type: none"> RRT को बैठक बसी विपद्को क्षति आंकलन गर्न गराउन Cluster Rapid Response Team लाई परिचालन गर्ने । विपद् प्रभावित क्षेत्रमा अस्थायी स्वास्थ्य शिविर स्थापना गरी स्वास्थ्य सेवा प्रदान गर्ने । 	<ul style="list-style-type: none"> क्षति आंकलन टोली निर्माण गर्ने र टोलीको कार्यसूची निर्माण गरी परिचालन गर्ने गराउने । अस्थायी स्वास्थ्य शिविर स्थापना गरी स्वास्थ्य सेवा प्रदान गर्ने । 	अस्थायी स्वास्थ्य शिविर निर्माण गर्न त्रिपाल, स्ट्रेचर तथा अन्य व्यवस्थापन का साथै आपूति व्यवस्थापन गर्न गराउनमा कठिनाई हुन सक्ने	DDMC, स्थानीय तह तथा स्वास्थ्य कार्यालय बर्दिया, विभिन्न संघसंस्थाहरु	१०,००,०००।
४८ देखि ७२ घण्टा भित्र	<ul style="list-style-type: none"> द्रुत सर्वेक्षणको तथ्यांकको आधारमा प्रभावितहरुको स्वास्थ्य सम्बन्धी आवश्यकताको पहिचान गर्ने गराउने खानेपानी शुद्धिकरण गर्न सामग्रीहरु लगायत भाँडा कुँडा वितरण गर्ने । सरसफाई पानीजन्य रोगको बारे सचेतना कार्यक्रम सञ्चालन गर्ने 	<ul style="list-style-type: none"> द्रुत सर्वेक्षण फारमबारे अभिमुखिकरण गर्ने खानेपानी शुद्धिकरण गर्ने सामग्रीहरु उचित स्थानमा गोदाममा व्यवस्थापन गर्ने । सरसफाई सचेतना सम्बन्धी सामग्रीहरु तयारी अवस्थामा राख्ने । 	<ul style="list-style-type: none"> आपूति व्यवस्थापन गर्न गराउनमा कठिनाई हुन सक्ने माँग अनुसारको सामग्री प्राप्त हुन नसक्ने र भण्डारणको लागि ठाउँको अभाव हुन सक्ने । 	स्थानीय तह, DDMC, NRCS र स्वास्थ्य कार्यालय बर्दिया, विभिन्न संघसंस्थाहरु	१०,००,०००।

समय अवधि	विपद्को समयमा गरीने आपतकालिन कार्य (विपद्को प्रकृतिमा आधारित)	आपतकालिन अवस्था संबोधन गर्न गरीने पूर्वतयारी कार्य	कार्य संबोधन गर्न खाडलको पहिचान	मुख्य जिम्मेवार निकाय	अनुमानित लागत
	<ul style="list-style-type: none"> ● स्तनगरपालिकान प्रबर्द्धन गर्ने र तयारी खानाको व्यवस्थापन र बितरण गर्ने । ● किटजन्य रोगहरुबाट बच्न तथा बचाउनको लागि Long Lasting Insecticidal Nets बितरण गर्ने गराउने 	<ul style="list-style-type: none"> ● तयारी खानाका र बहु सुक्ष्म पोषक तत्व उचित स्थानमा भण्डारण गर्ने ● किटजन्य रोगहरुबाट बच्न तथा बचाउनको लागि LLIN तयारी अवस्थामा राख्ने 			
७२ घण्टा देखि ७ दिन भित्र	<ul style="list-style-type: none"> ● DDMC र सरोकारहरुको सहकार्यमा बैठक बसी प्रकोपको बारेको जानकारी तथा स्वास्थ्य सम्बन्धी संचालन गरीएका कार्यक्रम बारे सूचना प्रदान । ● जिम्मेवारी बांडफांड, अत्यावश्यकिय तथा स्वास्थ्य सेवा प्रदान, स्रोत परिचालन सुचना तथा जनचेतनामुलक सन्देशहरु प्रसारण गर्ने । ● आश्रय स्थलहरुमा अस्थाई चर्पि र खानेपानीको धारा निर्माणमा सहयोग गर्ने । ● अभिलेख तथा प्रतिवेदन अत्यावश्यकिय सेवाहरुको उपलब्धता (खोप, पोषण, क्षयरोग, प्रजनन स्वास्थ्य, मनोवैज्ञानिक परामर्श) ● Disease Surveillance ● Specimen Collection ● Spraying to prevent endemic from insects ● Waste management ● पशु उपचार, रोग नियन्त्रण र 	<ul style="list-style-type: none"> ● थप औषधीको भण्डारण तथा व्यवस्था गर्ने ● तालिम प्राप्त जनशक्ति परिचालन पहिचान गरी तयारी अवस्थामा राख्ने ● समन्वय, स्रोतको पहिचान गरी राख्ने । ● चर्पि निर्माणका लागि आवश्यक सामग्रीहरु गोदाममा व्यवस्थित गर्ने ● सचेतना सम्बन्धी सामग्रीहरु तयारी अवस्थामा राख्ने ● पशु सेवाका लागि प्राविधिक टोली गठन 	निर्माण कार्यको लागि आवश्यक सामग्री खरीद गर्न रकमको अभाव	स्थानीय तह, DDMC, NRCS, र स्वास्थ्य कार्यालय बर्दिया, विभिन्न संघसंस्थाहरु	१०,००,०००।

समय अवधि	विपद्को समयमा गरीने आपतकालिन कार्य (विपद्को प्रकृतिमा आधारित)	आपतकालिन अवस्था संबोधन गर्न गरीने पूर्वतयारी कार्य	कार्य संबोधन गर्न खाडलको पहिचान	मुख्य जिम्मेवार निकाय	अनुमानित लागत
	रोकथाम कार्यहरुका लागि सम्बन्धीत निकाय संग समन्वय गर्ने ।				
७ दिन देखि २ साता भित्र	<ul style="list-style-type: none"> ● वितरण गर्ने सामग्रीहरु तथा सरसफाईको अवस्थाबारे अनुगमन गर्ने ● नपुग भएको सामग्रीहरुको उपलब्धता गर्ने र वितरण गर्ने 	<ul style="list-style-type: none"> ● अनुगमन टोली गठन गर्ने र अनुगमन प्रक्रियाबारे स्पष्ट गराउने ● सामग्रीहरु उपलब्ध गराउने निकाय एवं संगठनहरुको अग्रिम पहिचान गर्ने 	समयमा अनुगमन प्रक्रिया अगाडी बढन नसक्ने ।	स्थानीय तह, DDMC, NRCS, र स्वास्थ्य कार्यालय बर्दिया, विभिन्न संघसंस्थाहरु	१,००,०००।
२ साता देखि १ महिना भित्र	<ul style="list-style-type: none"> ● मानवको पुर्व अवस्था नहुदा सम्म प्याकेज कार्यक्रम निरन्तर संचालन तथा फलोअप गर्ने । ● अनुगमन तथा निरिक्षण कार्यलाई निरन्तरता दिने । सरोकारहरूसंग बैठक, पुर्व तयारी कार्य योजनाको समीक्षा गर्ने ● सूचना तथा जनचेतनामुलक सन्देशहरु प्रसारण, समन्वय अत्यावश्यकिय स्वास्थ्य सेवाको निरन्तरता दिने । ● मध्यम शिघ्र कुपोषणको व्यवस्थापनको लागि थप आहार कार्यक्रम तथा कडा शिघ्र कुपोषणको व्यवस्थापन कार्यक्रम लाई निरन्तरता दिने ● सुक्ष्मपोषण तत्व कार्यक्रम अर्न्तगत बाल भिटा र भिटाभिन ए वितरण ● गर्भवती र सुत्केरी महिलाहरुका लागि आइरन फोलिक एसिड चक्कि वितरण तथा मातृ पोषण परामर्श प्रदान गर्ने 	<ul style="list-style-type: none"> ● पुर्व तयारी कार्य योजना निर्माण गर्ने ● नियमित सरोकारवालाहरु संग समन्वय गर्ने । 	नियमित सरोकारवालाहरु संग समन्वय नहुन सक्ने ।	स्थानीय तह, DDMC, NRCS, र स्वास्थ्य कार्यालय बर्दिया, विभिन्न संघसंस्थाहरु	२०,००,०००।

६.८ आपतकालिन शिक्षा:

अगुवाइ गर्ने निकाय : शिक्षा विकास तथा समन्वय इकाइ, बर्दिया,
प्रमुख विपद् : बाढी, भुकम्प, जंगली जनावर, महामारी र आगलागी

तालिका ३८ : विपद्को अनुमानित अवस्था

विपद्	प्रभावित हुनसक्ने घरपरिवार संख्या	जम्मा जनसंख्या (१०० प्रतिशत)	जम्मा बालबालिका (२० प्रतिशत)	जम्मा जेष्ठ नागरीक (१० प्रतिशत)	जम्मा अपांगता (१.५ प्रतिशत)
बाढी	२००००	१०००००	२००००	१००००	१५००
जंगलजनावरको आक्रमण	१००	५००	१००	५०	८
आगलागी	२००	१०००	२००	१००	१५
भुकम्प	१०००	५०००	१०००	५००	७५
महामारी	१००००	५००००	१००००	५०००	७५०

- बर्दिया जिल्लाका ६ नगरपालिका र २ गाउँपालिकाका करिब १५० ओटा विद्यालयहरु बाढीको कारणले प्रभावित हुने लगभग जिल्लाका ८० प्रतिशत विद्यालय तथा मदरसा भवन भुकम्पिय दृष्टिकोणबाट जोखिममा रहेका ।
- लगभग १५,००० विद्यार्थीको किताव तथा शैक्षिक सामग्री आपतकालिन अवस्थामा हराउन वा नष्ट हुन सक्ने
- विद्यालयहरुलाई आपतकालिन अवस्थामा आश्रयस्थलको रूपमा प्रयोग गर्दा विद्यालयको वरीपरी पुनर्निर्माणजस्ता समस्याहरु उत्पन्न हुन सक्ने ।
- विद्यार्थीहरुलाई विद्यालयको जाँदा आउँदा र विद्यालय परिसरमा र बाटोमा रहेका रुखहरु ढलेर च्याप्ने र चोटपटक लाग्ने सम्भावना भएको ।
- विद्यार्थीहरुलाई विद्यालय जाँदा आउँदा बस ट्रक गाडी मोटरसाइकल आदि बाहानहरुबाट दुर्घटना हुन सक्ने ।
- गर्मियाममा विद्यार्थीहरु विद्यालय जादाँ आउदाँ विद्यालय परिसरमा हुदा उच्च तापक्रमका कारण लु लाग्ने सम्भावना रहेको ।
- जाडोयाममा ठण्डीको कारण विशेष गरेर कम उमेरका र विपन्न परीवारका (न्यानो लुगाबाट बन्चित हुने विद्यार्थीहरुलाई शितलहर लाग्ने सम्भावना रहेको ।
- शिक्षकहरु स्वयम विपदबाट प्रभावित भइ विद्यालय आउन नसक्ने अवस्था ।
- विद्यार्थीहरु शिक्षण सिकाइ मा अनुपस्थिति, अनुत्तिर्ण हुने , विद्यालय छाड्ने ।
- विद्यार्थीहरुमा मनोवैज्ञानिक समस्या सिर्जना हुन सक्ने ।
- बाढीको बेलामा विद्यालय बन्द हुँदा वैकल्पिक पठनगरपालिकाठन को व्यवस्था नहुन सक्ने ।
- बाढीका कारणले विद्यालय जाने बाटोघाटो अवरुद्ध हुन सक्ने ।
- भुकम्प, आगलागी र बाढीका कारण विद्यालयमा फर्निचर, पठन पाठन सामग्री ,अभिलेख सामग्री , प्रयोगशाला सामग्री आशिक वा पुर्ण रूपमा क्षति हुन सक्ने ।
- भुकम्प हावाहुरि आगलागीका कारण शिक्षक तथा विद्यार्थीहरुको ज्यान जोखिममा पर्न सक्ने ।

- विद्यालयमा खानेपानीका स्रोत प्रदुषित हुँदा भाडापखाला सरुवा रोग, ज्वरो आदिले प्रभावित हुन सक्ने ।
- जंगली जनावरको आतंकका कारण शिक्षक विद्यार्थी प्रभावित हुन सक्ने ।
- विद्यालयहरूलाई क्वारेन्टाईनको रूपमा प्रयोग गर्दा महामारी को संक्रमण फैलिन सक्ने ।
- विद्यालयहरूमा उपयुक्त किसिमको सरसफाई मापदण्ड पुरा नगरीएको र सामाजिक दुरी पालना नगरीएको अवस्थामा महामारी जस्ता संक्रामक रोगहरू फैलिन सक्ने ।
- महामारी को संक्रमणका कारण लामो समयसम्म विद्यालय सञ्चालन हुन नसक्ने र विद्यार्थीहरूको सिकाईको अवसरबाट बञ्चित हुनसक्ने ।

विषयगत उद्देश्य

- प्राकृतिक विपद्बाट प्रभावित विद्यालय जाने उमेरका बालबालिका तथा शिक्षकहरूलाई गुणस्तरीय शिक्षा सुनिश्चित गर्नका लागि र उनीहरूलाई सुरक्षित रूपमा सिकाउने एवम् सिक्ने वातावरण तयार पार्ने ।
- आपत्कालिन परिस्थितिमा पहिलो प्रतिकार्य उपलब्ध गराउने व्यक्तिका रूपमा सरोकारवालाहरूको क्षमता बढाउने ।
- बालबालिका, शिक्षक, कर्मचारी तथा अभिभावकको आपत्कालिन अवस्थामा विपद् जोखिम न्यूनीकरणका लागि क्षमता अभिवृद्धि गर्ने ।
- प्रभावकारी आपत्कालिन पूर्वतयारी तथा प्रतिकार्यलाई सहजीकरण गर्नका लागि निमित्त क्षेत्रगत कार्य समूहका सदस्यहरू (cluster members) का बीचमा प्रभाकारी समन्वय, अनुगमन तथा सूचनाको आदानप्रदान सुनिश्चित गर्ने ।
- विद्यालयको भौतिक संरचना र अभिलेख सुरक्षित गर्ने कार्यमा स्थानीय सरकारको शिक्षा समिति र शाखालाई सहयोग एवं सहजीकरण गर्ने ।
- विपद्बाट भएको भौतिक क्षतिको पुनर्स्थापना तथा पुननिर्माण गर्ने कार्यमा स्थानीय सरकारलाई सहजीकरण गर्ने ।
- लामो समयसम्म विद्यालय बन्द भएको अवस्थामा दुरशिक्षण तथा भर्चुअल शिक्षणको माध्यमले विद्यार्थीहरूको सिकाई अवसर सुनिश्चित गर्न वकालत र सहजीकरण गर्ने ।

तालिका नं. ३९ शिक्षा क्लस्टरको विपद् व्यवस्थापन कार्यान्वयन योजना एवम् गरीने क्रियाकलापहरू :

समायवधि	विपद् अवस्थामा गरीने आपत्कालिन कार्य (विपद्को प्रकृतिमा आधारित)	आपत्कालिन अवस्थाको सम्बोधन गरीने पूर्वतयारी कार्य	कार्य सम्पादन गर्न खाडलको पहिचान	मुख्य जिम्मेवार निकाय
० देखि १ घण्टा भित्र	<ul style="list-style-type: none"> ● विषयगत क्षेत्रको बैठकको आह्वान गर्ने । ● शिक्षक, स्थानीय स्वयंसेवक, सहयोगी कार्यकर्ताको कार्यदल गठन गरी परिचालन गर्ने । 	<ul style="list-style-type: none"> ● विपद् प्रभावित हुने संभावित क्षेत्रमा रहेका विद्यालय मदरसाका शिक्षक र अभिभावकहरूको मोवाइल एवम् टेलिफोन नम्बर अद्यावधिक 	<ul style="list-style-type: none"> ● पूर्ण रूपले अद्यावधिक भैसकेको । ● पूर्ण रूपले अद्यावधिक भै नसकेको । 	<ul style="list-style-type: none"> ● शिक्षा विकास तथा समन्वय इकाइ, स्थानीय तह, विद्यालय, शिक्षक, नेपाल रेडक्रस सोसाइटी ● वडा समितिहरू, विभिन्न संघसंस्थाहरू ।

समायवधि	विपद् अवस्थामा गरीने आपतकालिन कार्य (विपद्को प्रकृतिमा आधारित)	आपतकालिन अवस्थाको सम्बोधन गरीने पूर्वतयारी कार्य	कार्य सम्पादन गर्न खाडलको पहिचान	मुख्य जिम्मेवार निकाय
१ देखि ७ घण्टा सम्म	<ul style="list-style-type: none"> ● प्रारम्भिक विवरण संकलन गर्ने । 	<ul style="list-style-type: none"> ● स्थानीय स्तरमा रहेको दक्ष जनशक्तिलाई तालीम प्रदान गर्ने । 	<ul style="list-style-type: none"> ● कलस्टरका सदस्यहरूको विवरण अद्यावधिक भएको । 	<ul style="list-style-type: none"> ● शिक्षा विकास तथा समन्वय इकाइ ● स्थानीय तह ● गाउँपालिका, नगरपालिका ● कमैया महिला जागरण समाज नेपाल
	<ul style="list-style-type: none"> ● प्रारम्भिक विवरण स्थानीय तथा जिल्ला विपद् व्यवस्थापन समितिलाई उपलब्ध गराउने । 	<ul style="list-style-type: none"> ● शिक्षा कलस्टरमा सहभागी संघसंस्थाको विवरण अद्यावधिक 	<ul style="list-style-type: none"> ● सर्भे फारम विवरण संकलक र उद्धारकर्मीलाई अभिमुखीकरण 	<ul style="list-style-type: none"> ● गाउँपालिका, नगरपालिका, वडा समितिहरू ● नेपाल रेडक्रस सोसाइटी
	<ul style="list-style-type: none"> ● थप क्षति हुन नदिन सूचना प्रवाह गर्ने, स्थानीय स्तरमा रहेको दक्ष जनशक्ति परिचालन गर्ने 	<ul style="list-style-type: none"> ● विवरण संकलन गर्ने फारम दक्ष र तालिम प्राप्त संकलक एवम् उद्धारकर्मीहरूको सूची अद्यावधिक 	<ul style="list-style-type: none"> ● टेन्टको व्यवस्थापन गर्न बाँकी 	<ul style="list-style-type: none"> ● स्थानीय तह ● नेपाल रेडक्रस सोसाइटीहरू
८ देखि २४ घण्टा सम्म	<ul style="list-style-type: none"> ● सुरक्षित स्थानको पहिचान गर्ने 	<ul style="list-style-type: none"> ● आवश्यक पर्ने स्थान, कक्षा कोठा र टेन्टको व्यवस्थापन 	<ul style="list-style-type: none"> ● टेन्टको व्यवस्थापन गर्ने काम बाकी 	<ul style="list-style-type: none"> ● शिक्षा विकास तथा समन्वय इकाइ ● गाँउ र नगरपालिका वडा समितिहरू ● विद्यालय र अन्य विषयगत क्षेत्रहरू ● नेपाल रेडक्रस सोसाइटी
	<ul style="list-style-type: none"> ● शिक्षा कलस्टरको बैठक सञ्चालन गरी क्षतिको प्रारम्भिक विवरणको विश्लेषण 	<ul style="list-style-type: none"> ● आवश्यक पर्ने स्थान, कक्षाकोठा र टेन्टको व्यवस्थापन गर्नुपर्ने । 	<ul style="list-style-type: none"> ● पर्याप्त जनशक्ति तयार गर्न नसकिएको 	<ul style="list-style-type: none"> ● शिक्षा विकास तथा समन्वय इकाइ ● गाँउ र नगरपालिका, वडा समितिहरू ● विद्यालय र अन्य सम्बन्धीत गैर सरकारी संघसंस्थाहरू

समायबधि	विपद अवस्थामा गरीने आपतकालिन कार्य (विपदको प्रकृतिमा आधारित)	आपतकालिन अवस्थाको सम्बोधन गरीने पूर्वतयारी कार्य	कार्य सम्पादन गर्न खाडलको पहिचान	मुख्य जिम्मेवार निकाय
२४ घण्टा देखि ४८ घण्टा सम्म	<ul style="list-style-type: none"> विद्यालय परिवार वडा कार्यालयको जनशक्ति परिचालन गरी क्षतिको विवरण संकलन र उद्धार कार्य निरन्तरता दिने 	<ul style="list-style-type: none"> जोखीम व्यवस्थापन र लेखाजोखाको तालीम प्राप्त गरेका शिक्षक र विद्यार्थीहरूको सूची अद्यावधिक गर्नु पर्ने । 	<ul style="list-style-type: none"> यस भन्दा पहिले भए जस्तै निरन्तर ग्याप नहुने ग्याप नहुने 	<ul style="list-style-type: none"> पालिकाहरू, वडा समितिहरू, विद्यालयहरू, प्र.अ. शिक्षक विद्यालय व्यवस्थापन समिति एवम् रेडक्रस उपशाखाहरू र संघसंस्थाहरू
४८ देखि ७२ घण्टा भित्र	<ul style="list-style-type: none"> विद्यालयलाई विपदबाट प्रभावितहरूका लागि सेल्टरको रुपमा तयारी र व्यवस्थापन 	<ul style="list-style-type: none"> प्रारम्भिक स्थालगत विवरण संकलन गर्ने 	<ul style="list-style-type: none"> यस भन्दा पहिला भए जस्तै । ग्याप नहुने 	<ul style="list-style-type: none"> गाउँ नगरपालिका, वडा समितिहरू, विद्यालय, प्र.अ. शिक्षक विद्यालय व्यवस्थापन समिति एवम् रेडक्रस उपशाखाहरू शिक्षकका पेशागत संस्थाहरू
७२ घण्टा देखि ७ दिन सम्म	<ul style="list-style-type: none"> विद्यालयहरूलाई विपदबाट प्रभावितहरूका लागि सेल्टरको रुपमा तयारी र व्यवस्थापन । 	<ul style="list-style-type: none"> कलष्टरको बैठक सञ्चालन गर्ने 	<ul style="list-style-type: none"> ग्याप नहुने ग्याप नहुने ग्याप नहुने 	<ul style="list-style-type: none"> पालिका, वडा समितिहरू, विद्यालयहरू, प्र.अ. शिक्षक विद्यालय व्यवस्थापन समिति, रेडक्रस उपशाखाहरू शिक्षकका पेशागत सङ्स्थाहरू ।
८ दिन देखि २ साताभित्र	<ul style="list-style-type: none"> विद्यालय भित्र प्रभावित हरुको अवस्था लेखाजोखा गर्न शिक्षक, जुनियर रेडक्रसका तालिम पाएका विद्यार्थीलाई स्वयम्सेवकको रुपमा परीचालन गर्ने । 	<ul style="list-style-type: none"> जिल्ला विपद व्यवस्थापन समितिको बैठकमा सहभागी भई प्राप्त विवरण प्रस्तुत गर्ने 	<ul style="list-style-type: none"> स्रोतको पहिचान हुन बाँकी विज्ञको अभाव दाताहरूको सुनिश्चितता भइ नसकेको 	<ul style="list-style-type: none"> जिल्ला विपद व्यवस्थापन समिति, शिक्षा विकास तथा समन्वय इकाई, विद्यालय, प्र अ, शिक्षक, विद्यालय व्यवस्थापन समिति एवम् रेडक्रस उपशाखाहरू, शिक्षा सरोकार मञ्च, संघ संस्थाहरू र शिक्षकको पेशागत संस्थाहरू, बाल क्लवहरू
२ साता देखि १ महिना सम्म	<ul style="list-style-type: none"> आवश्यकता अनुसार पहिलो दिनको प्रकृया दोहर्याउने 	<ul style="list-style-type: none"> पहिलेका गतिविधि हरु लाई निरन्तरता दिने 	<ul style="list-style-type: none"> स्टिमेसनका लागि स्रोतको व्यवस्था नभएको केन्द्रबाट संशोधन हुने कुराहरूमा ढिलाई हुने गरेको । 	<ul style="list-style-type: none"> जिल्ला विपद व्यवस्थापन समिति, शिक्षा मन्त्रालय, विद्यालय, प्रधानाध्यापक, शिक्षक, विद्यालय व्यवस्थापन समिति एवम् शिक्षा सरोकार मञ्च र संघ संस्थाहरू र शिक्षकका पेशागत संस्थाहरू

तालिका नं. ४० शिक्षा क्षेत्रको विपद व्यवस्थापनमा आवश्यकताको लेखाजोखा एबम् ग्याप पहिचान (भौतिक साधार, दक्ष जनशक्ति एबम् रकम)

क्र स	विवरण	अनुमानित आवश्यकता		प्रतिबद्ध परिमाण		खाडल परिमाण		सहयोग प्रतिबद्धता गर्ने		
		संख्या	रकम रु हजारमा	संख्या	रकम	संख्या	रकम रु हजारमा	संस्था	संख्या	रकम
१	विपद सम्बन्धी पूर्व सूचना अभिमुखीकरण	१५० विद्यालय	७५०			१५० विद्यालय	७५०			
२	कृत्रिम मचान हरुको निर्माण	१० स्थान	१०००			१० स्थान	१०००			
३	विपद व्यवस्थापन सम्बन्धी स्थानीय पाठ्यक्रम निर्माण	१५० विद्यालय	७५०							
४	क्षतिको लेखाजोखा एबम् सर्वेक्षण	१५० विद्यालय	१५०							
५	मनोसामाजिक परामर्श	१५० विद्यालय	१५००	१५० विद्यालय	१५००				१५० विद्यालय	१५००
६	अस्थायी कक्षाकोठा निर्माण	२० कोठा	१०००			२० कोठा	१०००			
७	विद्यार्थी किटबक्स	१५०००	२२५००			१५०००	२५०००			
८	विपद उद्धार कोष	१	२००			१	२०००			
९	पाठ्यपुस्तक	१०००० सेट	२०००					स्थानीय शिक्षा शाखा	१०००० सेट	२०००
१०	कार्पेटिड कुसन समेत	३०० कक्षा कोठा	१५००			३००	१५००	गै स स		

क्र स	विवरण	अनुमानित आवश्यकता		प्रतिबद्ध परिमाण		खाडल परिमाण		सहयोग प्रतिबद्धता गर्ने		
		संख्या	रकम रु हजारमा	संख्या	रकम	संख्या	रकम रु हजारमा	संस्था	संख्या	रकम
						कक्षाकोठा				
११	विद्यालय किट	१५० सेट	७५०			१५० सेट	७५०			
१२	ECD किट	२०० सेट	८००			२०० सेट	८००			
१३	विद्यालय परिसर निर्मलीकरण र सररफाइ	१५० विद्यालय	७५००			१५ विद्यालय	१५००	वि व्य स		
१४	खानेपानी	१५० धारा	१५०००							
१५	शौचालय	१५० ओटा	१५००००	२०	१०००			स्थानीय शिक्षा शाखा		
१६	कक्षाकोठा मर्मत	३०० कक्षाकोठा	७५००	२०	५००	३०० कक्षाकोठा	७५००	वि व्य स.		
१७	कक्षा कोठा निर्माण	२० कोठा	८००	१०	४००	१०	४००	स्थानीय शिक्षा शाखा	१०	४००
१८	स्वयम् सेवक परिचालन व्यवस्थापन	१५० विद्यालय	१५०			१५० विद्यालय	१५०	स्थानीय तह		
१९	जिल्ला स्तरीय बैठक,गोष्ठी सञ्चालन एवम् योजना निर्माण	१२ पटक	१००			१२ पटक	१००	जिल्ला समन्वय समिति		
२०	अनगुमन,निरीक्षण र प्रतिवेदन	१५० विद्यालय	१००			१५० विद्यालय	१५०			
२१	महामारी सम्बन्धि सूचना, जानकारी र	सबै विद्यालय	३००							

क्र स	विवरण	अनुमानित आवश्यकता		प्रतिबद्ध परिमाण		खाडल परिमाण		सहयोग प्रतिबद्धता गर्ने		
		संख्या	रकम रु हजारमा	संख्या	रकम	संख्या	रकम रु हजारमा	संस्था	संख्या	रकम
	अभिमुखिकरण र विद्यालयमा सरसफाई न्यूनतम मापदण्ड जानकारी									
२२	दुर शिक्षण तथा भर्चुअल शिक्षण	सबै विद्यालय	४०००							
	कूल जम्मा		४६०००		३४००		४२६००			

तालिका नं. ४१ शिक्षा कलष्टरको विपद व्यवस्थापन कार्यान्वयन योजना सहितको पूर्व तयारी कार्यको विवरण

क्र. सं.	प्राथमिकता प्राप्त पूर्व तयारी कार्यको सूची	मुख्य जिम्मेवार निकाय ,	कार्यान्वयन गर्ने तरिका बैठक कार्यशाला तालिम	समय सिमा (कार्यतालिका)
१	विपदबाट प्रभावित हुने सम्भावित विद्यालय र विद्यार्थीहरूको विवरण अद्याधिक गर्ने	स्थानीय तहका शिक्षा शाखाहरू र संघ संस्थाहरू	बैठक एवम् कार्यशाला	शैक्षिक शत्रको आरम्भमा
२	संकटासन्न विद्यालयका शिक्षक एवम विद्यालय व्यवस्थापन समितिका पदाधिकारीहरूको सम्पर्क नम्बर अद्याधिक गर्ने	स्थानीय तहका शिक्षा शाखाहरू र संघसंस्थाहरू	बैठक एवम् कार्यशाला	शैक्षिक शत्रको आरम्भमा
३	बाढीको मूहान एवम् स्रोतको रुपमा रहेका दाड, सुर्खेत जिल्ला संग नियमित सम्पर्कमा रही सूचना एवम् जानकारी लिने	DDMC शिक्षा कलष्टरका सदस्यहरू, विद्यालय र संघसंस्थाहरू	कुराकानी सञ्चार सम्पर्क	बाढी आउने सम्भाव्य समयमा
४	विद्यालयमा शिक्षक, विद्यार्थी र अभिभावकहरूलाई पूर्व सूचना प्रणालीवारे अभिमुखीकरण गर्ने ।	DDMC शिक्षा कलष्टरका सदस्यहरू, विद्यालय र संघसंस्थाहरू	बैठक एवम् कार्यशाला	शैक्षिक शत्रको आरम्भमा

क्र. सं.	प्राथमिकता प्राप्त पूर्व तयारी कार्यको सूची	मुख्य जिम्मेवार निकाय ,	कार्यान्वयन गर्ने तरिका बैठक कार्यशाला तालिम	समय सिमा (कार्यतालिका)
५	संकटसन्न विद्यालयका शिक्षक तथा विद्यार्थीहरूलाई बाढी पूर्व सूचना अभिमुखीकरण प्रकोप व्यवस्थापन र प्राथमिक उपचार, आधारभूत तालिम दिने	नेपाल रेडक्रस सोसाइटी जिल्ला जनस्वास्थ्य कार्यालय अन्तरगतका	अभिमुखीकरण र तालिम	मनसुन पूर्व गर्ने
६	महामारी सम्बन्धि सूचना, जानकारी र अभिमुखीकरण र विद्यालयमा सरसफाई न्यूनतम मापदण्ड व्यवस्थापन	DDMC, NRCS, जिल्ला स्वास्थ्य कार्यालय अन्तरगतका स्वास्थ्य संस्थाहरु	अभिमुखीकरण, तालिम, रेडियो टिभी	वर्षको वैशाख, जेठ र असार महिनाभित्र
७	दुरशिक्षण तथा भर्चुअल शिक्षणको लागि आवश्यक तयारी गर्ने (शिक्षक तालिम, पाठ्यक्रम तयारी, सामग्री प्रसारण र विद्यार्थी प्रतिक्रिया र अनुगमन प्रणालीको पूर्वतयारी)	जिल्ला तथा स्थानीय विपद् व्यवस्थापन समिति, सम्बन्धित शिक्षा क्लष्टर, सहयोगी निकायहरु	तालिमा सेमिनार, बैठक, रेकर्डिङ तथा प्रसारण कक्ष निर्माण, विद्यार्थी तथा शिक्षक अभिभावक अभिमुखीकरण, शिक्षकको सम्बन्धित जीम्मेवारी किटान	वर्षको वैशाख, जेठ र असार महिनाभित्र

स्वास्थ्य तथा पोषण क्षेत्रका सदस्यहरुको विवरण: अनुसूची ८ मा उल्लेख गरीएको छ ।

६.९ पुर्नस्थापना तथा पुनर्निर्माण:

अगुवाई गर्ने संस्था : शहरी विकास तथा भवन निर्माण विभाग, संघीय आयोजना कार्यान्वयन ईकाई, नेपालगञ्ज

मुख्य विपद्को किसिम : बाढी, भुकम्प, जंगली जनावर, महामारी र आगलागी

तालिका ४२ : विपद्को अनुमानित अवस्था:

विपद्	प्रभावित हुनसक्ने घरपरिवार संख्या	जम्माजनसंख्या (१०० प्रतिशत)	जम्मा बालबालिका (२० प्रतिशत)	जम्मा जेष्ठ नागरीक (१० प्रतिशत)	जम्मा अपांगता (१.५ प्रतिशत)
बाढी	२००००	१०००००	२००००	१००००	१५००
जंगलजनावरको आक्रमण	१००	५००	१००	५०	८
आगलागी	२००	१०००	२००	१००	१५
भुकम्प	१०००	५०००	१०००	५००	७५
महामारी	१००००	५००००	१००००	५०००	७५०

- व्यक्तिगत घरहरु, सार्वजनिक र सामुदायिक भवनहरु क्षति/नष्ट भएको हुनेछ ।
- विपद्ले विस्थापित भई खुल्ला स्थानमा वसोवास गर्नुपर्ने अवस्था सृजित हुनेछ ।

- यातायातमा अवरुद्ध भइ आवत जावतमा कठिनाई हुन सक्नेछ ।
- सुरक्षितआश्रय स्थलतथा गैर खाद्य सामाग्रीको अभावहुनसक्नेछ ।
- अपाङ्गता, बालबालिक, विशेष परिस्थितिका महिला, जेष्ठ नागरीकलाई दैनिक जीवन निर्वाहमा अप्ठ्यारो परिस्थिति सृजना हुन्छ ।
- विद्यालय, प्रहरी चौकी तथा स्वास्थ्य केन्द्रहरू, सार्वजनिक भवन, सामुदायिक आश्रयस्थल जस्ता सार्वजनिक संरचनाहरूमा विस्थापित मानिसहरूको बसोबासको लागि दबाव पर्ने ।

विषयगत उद्देश्य:

- विस्थापित परिवारहरूलाई पहिल्यैको अवस्थामा लैजानका लागि पुनर्निर्माण र पुनर्स्थापनाका कार्यहरू गर्ने ।
- भत्किएका, पूर्ण रूपले नष्ट भएका भौतिक संरचनाको निर्माणका कार्य गर्ने । पुनर्निर्माण गर्दा बलियो र विपद् जोखिम कम हुने गरी निर्माण गर्ने ।
- सार्वजनिक सुविधाका सेवाहरू संचालनमा टेवा पुऱ्याउने ।
- प्रभावित समुदायमा जिविकोपार्जनको वैकल्पिक उपायको अवलम्बन गर्ने ।

रणनीति :

नष्ट भएका भौतिक संरचनाहरूको विस्तृत सर्वेक्षण तथा इष्टीमेट अनुसारको बजेट विनियोजन गर्ने साथै पुनर्स्थापनका लागि संभावित स्थानहरूको समेत पहिचान गरी DDMC मार्फत सम्बन्धीत मन्त्रालयमा पेश गर्ने ।

तालिका नं. ४३ विपद् अवस्थामा आधारित आपत्कालीन प्रतिकार्य योजना :

विपद्को घटना पश्चातको अवधि	विपद्को अवस्थामा गरीने आपतकालीन कार्य (विपद्को प्रकृतिमा आधारित)	आपतकालीनअवस्था संबोधन गर्न गरीने पूर्वतयारी कार्य	पूर्वतयारी कार्य संबोधन गर्न खाडलको पहिचान	मुख्य जिम्मेवार निकाय	अनुमानित लागत
पहिलो दिन देखि पहिलो हप्ता सम्म	● गाउँपालिका तथा नगरपालिकाका प्रमुख प्रशासकीय अधिकृत मार्फत घर, जग्गाजमिन, पशुहरूको क्षतिको प्रारम्भिक तथ्यांकलिन शुरु गर्ने	गाउँपालिका तथा नगरपालिका प्रमुख प्रशासकीय अधिकृतको फोन नम्बर राख्ने		शहरी विकास तथा भवन निर्माण विभाग, संघीय आयोजना कार्यान्वयन ईकाई, नेपालगञ्ज ,जिल्ला समन्वय समिति, जिल्ला विपद् व्यवस्थापन समिति, स्थानीय विपद् तथा जलवायू उत्थानसील समिति	
दोश्रो हप्ता	● विस्तृत सर्वेक्षण पश्चात पूर्ण क्षति भएका र आंशिक क्षति भएका घरधुरीको जानकारी लिने ● राहत प्रदान गर्नको लागि तथ्यांक अनुसार लगत इस्टिमेट तयार गर्ने ● राहतका लागि DDMC मा सिफारिस गर्ने	● घर क्षति भएकाहरूको लागि उपलब्ध राहतको मापदण्डवारे स्पष्ट हुने र सवैलाई जानकारी गराउने ● सामुदायिक वनहरू संग अग्रिम समझदारी गर्ने ● पुनर्निर्माणका सामाग्रीहरू	राहत मापदण्डको यकिन विवरण उपलब्ध हुन कठिनाई हुने पुर्न निर्माणका सामाग्रीहरू पर्याप्त मात्रामा नहुने	शहरी विकास तथा भवन निर्माण विभाग, संघीय आयोजना कार्यान्वयन ईकाई, नेपालगञ्ज, जिल्ला समन्वय समिति, ने.रे.सो. बर्दिया, सामुदायिक वन, सडक डिभिजन नेपालगंज, नेपाल विद्युत प्राधिकरण, नेपाल टेलिकम, स्थानीय विपद् व्यवस्थापन समिति,	

विपद्को घटना पश्चातको अवधि	विपद्को अवस्थामा गरीने आपतकालीन कार्य (विपद्को प्रकृतिमा आधारित)	आपतकालीनअवस्था संबोधन गर्न गरीने पूर्वतयारी कार्य	पूर्वतयारी कार्य संबोधन गर्न खाडलको पहिचान	मुख्य जिम्मेवार निकाय	अनुमानित लागत
	<ul style="list-style-type: none"> ● आवासको लागि सामुदायिक वनहरुबाट सहूलियत वा निशुल्क काठहरु उपलब्ध गराउने ● सार्वजनिक सेवाहरु (विजुली, टेलिफोन, यातायात) सुचारु गर्ने ● पुर्ननिर्माणका सामग्रीहरु (बेल्चा, गैटी, डोरी, गल, हयुमपाइप, डोजर, अस्थायी भन्ड्याड, इस्काभेटर) उपलब्ध गराउने ● विप्रे भत्केका संरचनाहरुको भग्नावशेष हटाउन कार्य गर्ने 	<p>स्टकमा राख्ने (बेल्चा, गैटी, डोरी, गल, हयुमपाइप, डोजर, इस्काभेटर)</p>			
पहिलो महिना	<ul style="list-style-type: none"> ● क्षतिभएका पूर्वाधारहरुको विस्तृत विवरण तयार गर्ने ● खेतिवाली पूर्ण वा आंशिक रुपमा नष्ट भएका परिवारहरुलाई कृषि कार्यालयसँग समन्वय गरी सहूलियत रुपमा विउविजन उपलब्ध गराउने ● छिटो उत्पादन हुने प्रजातीका विउविजनहरु उपलब्ध गराउने ● पूर्वाधारहरु पुनःनिर्माण गर्न विस्तृत प्राविधिक इष्टिमेट गर्ने र सम्बन्धीत कार्यालयमा प्रतिवेदन पठाउने ● घरेलु कार्यालय संग मिलेर आय आर्जन गर्न सकिने तालिमहरु दिने ● वालीविमा गरेको भए क्षतिपूर्ति दिने 	<ul style="list-style-type: none"> ● प्रभावित स्थानको कृषी प्रणालीवारे जानकारी राख्ने र विउविजन हरु भण्डारण गरी राख्ने ● तालिम संचालनका लागि आवश्यक स्रोत र साधनको अग्रिम व्यवस्थापन गर्ने ● पूर्वाधारको विस्तृत विवरण तयार गर्न जिल्ला प्रविधिक कार्यालयको सहयोगमा प्राविधिकहरुको सम्पर्क सूची तयार गर्ने ● राजमार्ग तथा सहायक मार्ग, हुलाकी सडक क्षतीको सूची सम्बन्धीत सडक कार्यालय र स्थानीयतहका प्राविधिक ले तयार गर्ने ● वाली विमा गर्न किसानलाई उत्प्रेरित गर्ने 	<ul style="list-style-type: none"> ● विभिन्न तामिमहरु सञ्चालन गर्ने स्रोत र साधनको अग्रिम व्यवस्था गर्न चुनौति हुने 	शहरी विकास तथा भवन निर्माण विभाग, संघीय आयोजना कार्यान्वयन ईकाई, नेपालगञ्ज , जिल्ला समन्वय समिति, डिभिजन वन कार्यालय (आपूर्ती समिति), सामुदायिक वन, स्थानीय तहका कृषि विकास शाखाहरु, सिंचाई कार्यालय, बबई,भादा,ओराही नदी व्यवस्थापन आयोजना ।	

विपद्को घटना पश्चातको अवधि	विपद्को अवस्थामा गरीने आपतकालीन कार्य (विपद्को प्रकृतिमा आधारित)	आपतकालीनअवस्था संबोधन गर्न गरीने पूर्वतयारी कार्य	पूर्वतयारी कार्य संबोधन गर्न खाडलको पहिचान	मुख्य जिम्मेवार निकाय	अनुमानित लागत
दोस्रो र तेश्रो महिना	<ul style="list-style-type: none"> उपलब्ध बजेटको आधारमा विग्रेका, भत्केका पूर्वाधारहरु पुनः निर्माण प्रक्रियालाई अगाडि बढाउने । पुर्ननिर्माण गर्दा विपद्को जोखिम कमहुने प्रकारले दिगो र बलियो संरचना बनाउने मनोसामाजिक समस्या आउन नदीन कार्यक्रमहरु गर्ने 	<ul style="list-style-type: none"> पुनःनिर्माणका लागि जिल्ला समन्वय समिति, गाउँपालिका, न. पा. मा जगेडा कोषको स्थापना गर्ने 		शहरी विकास तथा भवन निर्माण विभाग, संघीय आयोजना कार्यान्वयन ईकाई, नेपालगञ्ज, जि.स.स., जिल्लावन कार्यालय (आपूर्ती समिति), सा. वन, स्थानीय तहका महिला तथा बालबालिका शाखा	

तालिका नं. ४४ कार्यान्वयन योजना सहितको प्राथमिकता प्राप्त पूर्वतयारी कार्य

क्र.सं.	प्राथमिकता प्राप्त पूर्वतयारी कार्यको सूची	मुख्य जिम्मेवार निकाय	कार्यान्वयन गर्ने तरिका (वैठक, कार्यशाला, तालिम आदि)	समय सिमा (कार्य तालिका)
१.	पुनःनिर्माणका सामग्रीहरु स्टकमा राख्ने (बेल्टा, गैटी, डोरी, गल, हयुमपाइप, डोजर, इस्काभेटर)	शहरी विकास तथा भवन निर्माण विभाग, संघीय आयोजना कार्यान्वयन ईकाई, जिल्ला समन्वय समिति नगरपालिका तथा गाउँपालिका, DDMC	सामग्री खरिद गरी स्टकमा राख्ने र सम्बन्धीत व्यापारी संग समन्वय	मनसुन पूर्व
२	वन तथा सामुदायिक वन संग काठ दाउरा सहयोग वारे छलफल गर्ने	डिभिजन वन कार्यालय	छलफल र वैठक	”
३	प्राविधिकको टोलीलाई स्थलगत अध्ययनका लागि अभिमुखिकरण तथा प्रभावित स्थानमा परिचालन	शहरी विकास तथा भवन निर्माण विभाग, संघीय आयोजना कार्यान्वयन ईकाई, नेपालगञ्ज जिल्ला समन्वय समितिको प्राविधिक शाखा	वैठक	
४	समन्वय, स्रोत पहिचान र पुर्न निर्माणको कार्ययोजना बनाउने	शहरी विकास तथा भवन निर्माण विभाग, संघीय आयोजना कार्यान्वयन ईकाई, नेपालगञ्ज ,जिल्ला समन्वय समिति	वैठक	
५	जिल्ला समन्वय समितिमा भएको विपद् व्यवस्थापन कोषलाई अभिवृद्धि गर्ने	जिल्ला समन्वय समिति	छलफल र निर्णय	
६	स्थानीय तहका कृषी विकास शाखासंग समन्वय गरी छिटो उत्पादन हुने खालका विउ विजन छनौट गरी राख्ने र वाली विमा गर्न प्रोत्साहन गर्ने	जिल्ला समन्वय समिति, स्थानीय तहमा रहेका कृषी विकास कार्यालय	”	
७	नदी नियन्त्रण तटवन्धका लागि आवश्यक जाली व्यवस्थापन गर्ने	बवई,भादा,ओराही नदी व्यवस्थापन आयोजना	वैठक	

खण्ड सात
७.प्रतिवेदन तथा अभिलेखन

७.१ प्रतिवेदन तथा संचार

बर्दिया जिल्लामा बाढीले हरेक वर्ष प्रभावित गर्ने हुँदा सो सम्बन्धि विपद्बाट हुने क्षति न्यूनीकरणका लागि बाढी पूर्वसूचना प्रणालीको स्थापना भैसकेकाले त्यसको व्यवहारिक प्रयोग गरी वर्षाको समयमा माथिल्लो तटीय र तल्लो तटीय समुदाय बीच निरन्तर सम्पर्क कायम गर्ने साथै बाढी सम्बन्धी सूचना स्थानीय सञ्चार माध्यमबाट प्रसारण गर्ने व्यवस्था मिलाईएको छ । प्रतिकार्यका लागि गठित बिषयगत अगुवाहरूले विपद् सम्बन्धी प्रतिवेदन जिल्ला विपद् व्यवस्थापन समिति र स्थानीय विपद् व्यवस्थापन समितिलाई बुझाउनु पर्नेछ । यस्तो प्रतिवेदन विपद्को अवधिमा सकेसम्म दैनिक रूपमा तयार गर्नु पर्दछ । साथै विपद्को बारेमा स्थलगत अनुगमन टोलीले तयार गरेको प्रतिवेदन जिल्ला विपद् व्यवस्थापन समिति तथा स्थानीय विपद् व्यवस्थापन समितिको बैठकमा प्रस्तुत गर्नेछ । प्रतिवेदनको जानकारी सबै सरोकारवालाहरूलाई जिल्ला प्रशासन कार्यालयमा स्थापित जिल्ला आपत्कालीन कार्यसञ्चालन केन्द्र (DEOC) बाट उपलब्ध गराईनेछ । आपत्कालिन समयमा जिल्ला विपद् व्यवस्थापन समितिको प्रत्यक्ष निर्देशनमा रहेर घटना विवरण तयार गर्ने र त्यसलाई स्थानीय, प्रादेशिक तथा केन्द्रीय तहमा प्रवाह गरिने छ ।

७.२ संस्थागत व्यवस्था:

विपद् जोखिम न्यूनीकरण तथा ब्यवस्थापन ऐन २०७४ को पहिलो संशोधन २०७५ र विपद् व्यवस्थापन राष्ट्रिय रणनीति, २०६६ को प्रावधान बमोजिम विपद् व्यवस्थापनका लागि जिल्ला र स्थानीय तह (गा.पा. तथा न.पा.) स्तरमा छुट्टाछुट्टै संस्थागत संरचना तयार भएको छ । प्रतिकार्य योजनाको कार्यान्वयन, अनुगमन तथा मुल्याङ्कन प्रकृत्यालाई संस्थागत गरीने छ । यसको संयोजन जिल्लास्तरमा जिल्ला प्रशासन कार्यालय र गाँउपालिका तथा नगरपालिकाहरूमा जिल्ला समन्वय समितिको सहयोगमा सम्बन्धित वडा र स्थानीय विपद् तथा जलवायू उत्थानसील समितिले गर्ने छ ।

७.३ अभिलेखिकरण:

जिल्ला विपद् ब्यवस्थापन समितिको तर्फबाट जिल्लास्तरमा विपद् प्रतिकार्यको अभिलेखिकरण जिल्ला आपत्कालिन कार्य सञ्चालन केन्द्रले गर्ने छ भने स्थानीयस्तरमा स्थानीय विपद् व्यवस्थापन समितिहरूले गर्नेछन् । जिल्ला वा स्थानीय दुवै तहमा सम्बन्धित सरोकारवालाहरूले सर्वेक्षण तथा अभिलेखिकरण कार्यलाई व्यवस्थित गर्न सहयोग गर्नेछन् ।

समाप्त

बाढी प्रभावित स्थान र सुरक्षित स्थानहरूको विवरणः

सि.नं.	स्थानीय तह	प्रभावित हुन सक्ने वडा नं. र गाँउ टोल		सुरक्षित आश्रयस्थल रहेको वडा नं., स्थान र अटाउने संख्या		
१	गुलरिया न.पा.	१	चौधरी टोल, नवजागरण टोल, पार्वति मन्दिर टोल, मिलनटोल, केरावारी, सँगम टोल, दर्जी टोल, छेदापुर, सगाहपुर, मलरिया टोल, १६ नं. गाँउ, १० नं. गाँउ र भगरीया टोल ।	१	पर्वतिया मन्दिरको हल	५०
२	गुलरिया न.पा.	२	संगमबस्ती, पण्डितपुर, पचासखल्ला, भगहर, जैनपुर र खैरापुर पटाह ।	२	ने.रा. शम्भुशरण मा.वि. खैरापुर, कृष्णसार संरक्षणक्षेत्र ।	५५०
३	गुलरिया न.पा.	३	हरियालीटोल, मनकामनाटोल, चेतना, उदयपुर, उदयपुर क, आन्नदनगर, शिवमन्दिर, मनिकापुर, राधाकृष्ण क, शान्तिटोल, दर्गाटोल, शंकरटोल, जानकी, सिकहिया र भगौतिटोल ।	३	ने.रा.प्रा.वि. तेजिपुर ।	७५
४	गुलरिया न.पा.	४	वगही, तुलसीपुर, गणेशचोक उत्तर, तुलापुर, सानो वेचैपुर, लक्ष्मी नारायणटोल, कारागार, तुरुन्तपुर, हरियालीटोल, कैशालनगर र प्रगति नगर ।	४	धुर्व मा.वि. तुल्सिपुर ।	१६०
५	गुलरिया न.पा.	५	वालापुर, सोहेलवा र सन्तोषीटोल ।	५	मानव वचाव केन्द्र बालापुर ।	४०
६	गुलरिया न.पा.	६	भेटनरीटोल, दिपेन्द्र नगर, आन्नदटोल, आदर्श नगर, विद्युतटोल, हस्पिटल हुदै दक्षिण भानुभक्तटोल, शिवशंकर, शान्तिटोल, राधाकृष्णटोल र समृद्धिटोल ।	६	गुलरिया नगपालिकाको टाउन हुल ।	१००
७	गुलरिया न.पा.	७	चौगुर्जा, सर्जुनदी, टपरा, भन्सार वरिपरी र खल्ला ।	७	हिमालय आ.वि. तुल्सिपुर	४५
८	गुलरिया न.पा.	८	कोठियागाँउ, थपुवा, मुक्तिनारायण, परसपुर, गंगानगर, सुरजपुर, टेपरा, लक्ष्मणपुर, आशापुर र पकडिया ।	८	विपद् व्यवस्थापनको सेल्टर थपुवा, महाकवी देवकोटा उ.मा.वि. र वालविद्या स्कुल ।	१२०
९	गुलरिया न.पा.	९	गोडियनपुर, टपरी, खालीपुर, प्रयागपुर, बाहबिगाह उत्तर, डब्बागाऊव, पदमपुर, रामनगर र पण्डापुर ।	९	गायत्री आ.वि. टेपरी ।	३५
१०	गुलरिया न.पा.	१०	मस्जिदिया, रत्नापुर, बाजी प्रसिया, जयरामपुर, उँगीपुर, शिवशंकरटोल, राधाकृष्णटोल, चमनटोल, लटकनिया, दलितटोल, नयाँ प्रयागपुर, पुरानो प्रयागपुर, कालाबन्जर, थारु प्रसिया र रामजीटोल	१०	क्षेत्रपाल मेवालाल बबई प्र.वि.रत्नापुर ।	४५
११	गुलरिया न.पा.	११	लालपुर, ईन्द्रपुर, डाँडालालपुर ।	११	भादा प्रा.वि.ईन्द्रपुर ।	३०
१२	गुलरिया न.पा.	१२	सानो विक्री, ठुलो विक्री, भैसाही, टडुवा, , सुर्यगौडी, लालपुर र दुध्या ।	१२	ने.रा.मावि. भैसाही ।	१२०

सि.नं.	स्थानीय तह	प्रभावित हुन सक्ने वडा नं. र गाँउ टोल		सुरक्षित आश्रयस्थल रहेको वडा नं., स्थान र अटाउने संख्या		
१	राजापुर न.पा.	१	टिहुनि, दौलतपुर, चनौरा, भदाली टोल, प्रेम नगर, मुर्गहवा, सोनाहा, दुर्गनगर, धोबिनपुर, मौलाबारगद्दी र सिन्द्रा ।	१	बुद्ध प्रा. वि. टिहुनी, जनज्योति प्रा. वि. छोटकी दौलतपुर र कालिका मा.वि.प्राविधिक शिक्षालय झवई ।	४८०
२	राजापुर न.पा.	२	संघर्षनगर, दलाई, अन्नतपुर र खल्लाटोल ।	२	ज्ञान दर्शन प्रा.वि. चैनपुर, ने.रा. मा.वि.नयाँगाउँ, नवज्योति प्रा.वि.नयाँगाउँ, ज्ञानदिपप्रा.वि. वर्गदही र ज्ञानज्योतिप्रा.वि. सोहरिया ।	६६०
३	राजापुर न.पा.	३	सिन्द्रा, मुरैया, बसन्ता, तिघ्रा, राजपुरवा, टेरिया र चंखापुर ।	३	बागेश्वरी प्रा. वि. मुरैया र सरस्वती प्रा. वि. लक्ष्मीपुर ।	१८०
४	राजापुर न.पा.	४	संघर्षनगर, दलाई, अन्नतपुर र खल्लाटोल ।	४	अ.श. द. च. मा. वि. राजापुर, सरस्वती प्रा. वि. राजापुर र सरस्वती पद्मा प्रा.वि.संघर्षनगर ।	४८०
५	राजापुर न.पा.	५	जयपुर, भौरा र टंकिटोल ।	५	ज्ञानोदय प्रा. वि. बसन्ता, ने. रा. आ. वि. बदालपुर, प. कु. मा. वि.जयपुर र किसान मा. वि. खल्लाजयपुर ।	७२०
६	राजापुर न.पा.	६	कोईली, मौवा, झण्टी र जोगिपुर ।	६	ने. रा. प्रा. वि. जोगिपुर, प्राथमिक विद्यालय पहाडीनगर र मानपुर मा. वि. टपरा ।	४८०
७	राजापुर न.पा.	७	शंकरपुर, भालुफाँटा, लालचिपुर र वेलासा ।	७	बुद्ध आ.वि.लाहुरे टोल	५०
८	राजापुर न.पा.	८	काप्ले टोल, कोईलिगाँउ, बन्जारीतारा, उस्ताजपुर, मन्निपुर, भोगपुर, सुकुम्बासि टोल, भिमापुर र धोबिनपुर ।	८	भेरी मा. वि. ललितापुर, मुनाल प्रा. वि. सडुवा, विद्या ज्योति प्रा. वि. ओस्ताजपुर र भिमसेन प्रा. वि. कोइली	५७०
९	राजापुर न.पा.	९	मैलानाल, ईश्वरी गंज, दलइपुर, बनियापुर, चैनपुर, दुर्गानगर र गोडियाना	९	ने. रा. आ. वि. इश्वरीगंज ।	२४०
१०	राजापुर न.पा.	१०	लालपुर, भण्टी, ढुण्डिपुर, मझारा र पाहाडीपुर ।	१०	जनचेतना मा. वि. मंगलपुर र चन्द्रोदय प्रा. वि. खैरिचन्दनपुर ।	१८०
१	गेरुवा गा.पा.	१	सरखोल, भठेरा, वनखेत र वधैपुर ।	१	बगैहीपुर सेल्टर भवन, श्री जनता आधारभुम वि. सखौल र जानकी मा.वि. जनकनगर ।	२५

सि.नं.	स्थानीय तह	प्रभावित हुन सक्ने वडा नं. र गाँउ टोल		सुरक्षित आश्रयस्थल रहेको वडा नं., स्थान र अटाउने संख्या		
२	गेरुवा गा.पा.	२	टिकुली गड, राजिपुर र वनघुस्रा ।	२	राजीपुर सेल्टर भवन , श्री वनधुप्रा सेल्टर भवन, खैरावाड आ.वि. राजिपुर र श्री एकप्रिय मा.वि.पाताभार ।	८०
३	गेरुवा गा.पा.	३	सनकट्टी, बनकट्टी र लोहारपुर	३	बनकट्टी सेल्टर भवन , श्री सरस्वती आ.वि. बनकट्टी ।	१३०
४	गेरुवा गा.पा.	४	डिकुनिया, गद्दीटोल, खल्लागाँउ र खोल्टीबजार ।	४	गोला सेल्टर भवन, श्री जनता मा.वि. गोला र श्री नेपाल राष्ट्रिय आ.वि. गिद्धरपुर ।	२५
५	गेरुवा गा.पा.	५	बिन्द्रा, बन। जरिया र स्याउलि बजार ।	५	श्री पशुपति मा.वि.पशुपतिनगर र श्री सरस्वती आ.वि.बिन्दा ।	१३५
६	गेरुवा गा.पा.	६	सोनाहा फाँटा, दुखिपुरसैजनवावाजपुर र हात्तिखल्ला ।	६	सोनाहपाँट सेल्टर भवन र गुप्तिपुर सेल्टर भवन र श्री नेपाल राष्ट्रिय मा.वि.पसेनिपुर ।	१२०
१	ठाकुरबाबा न.पा.	१	डुम्रेनी, त्रिभुनटोल, सिम्रहवाफाटा र खोदाउ ।	१	त्रिभुवन मा.वि.	१७५
२	ठाकुरबाबा न.पा.	२	रानीपुर, कर्मला गाउँ, आम्बासा, बलाती, सत्घरूवा, पेरहनी, सुजनपुर, फुलपुर र तिनघरूवा ।	२	रानीपुर कबर्ड हल, रोड विभागको अफिस र ने.रा.मा.वि.कर्मला	२००
३	ठाकुरबाबा न.पा.	३	गोदाना, मिचैया र नेउलापुर ।	३	चुरे मा.वि. बगनाहा	५३५
४	ठाकुरबाबा न.पा.	४	खैलार, सैनवार, मैनवार र बरगर्दा ।	४	बबई मा.वि. बर्गदा	७७८
५	ठाकुरबाबा न.पा.	५	बनकट्टी, तकिया, गोबिन्दपुर, दुङ्ग्रहवा र खुनपुर ।	५	किसान मा.वि.	६५०
६	ठाकुरबाबा न.पा.	६	बकुवा, मनिकापुर र खोकरपुर ।	६	जनज्योती मा.वि.बकुवा	१४०
७	ठाकुरबाबा न.पा.	७	लंकापुर, कर्मला बठनपुर, मोहनपुर, कालि गौडी, सुन्दरपुर, मुक्तिपुर, भदेली र पहाडीपुर सनिगाउँ ।	७	शिव सुन्दर मा.वि. बथनपुर	१५०
८	ठाकुरबाबा न.पा.	८	सुखाड, गोदाला, भुट्कैया चिट्कैया र सुतैया ।	८	जगदबा मा.वि.मढेला	१२०
९	ठाकुरबाबा न.पा.	९	ठाकुरद्वारा, बानु गाउँ बेतहनी ।	९	नेरा.मा.वि.ठाकुरद्वारा	१३५
१	बढैयाताल गा.पा	१	शान्तिपुर, सानो डाँफे र ठुलो डाँफे ।	१	शान्तिपुर जगदम्बा मा.वि को ग्राउण्ड, अम्मर ज्योती मा.वि.सितापुर, शरस्वती मा.वि	३५०

सि.नं.	स्थानीय तह	प्रभावित हुन सक्ने वडा नं. र गाँउ टोल		सुरक्षित आश्रयस्थल रहेको वडा नं., स्थान र अटाउने संख्या	
२	बढैयाताल गा.पा	२	नकहनाला वरिपरीको वस्ति, फुटाहा, सितापुर, रानिपुर र शिवालय टोल ।	२	शिवशक्तिपुर फुटाहा २ न.वडा का.को ग्राउण्ड ३००
३	बढैयाताल गा.पा	३	गौडी, प्रगति टोल, साविक हुलाकी रोडको उत्तर तर्फको वस्ति, साविक ८ वटानी नाला, साविक ९, पुष्पनगर, दौलतपुर र पिपलपुर ।	३	मान झुण्डी सामुदायिक को फुटबल ग्राउण्ड ४३०
४	बढैयाताल गा.पा	४	गन्धर्व वस्ती, भगरा, वुटाहा, सिक्टी, रिहार र गोला वस्ति ।	४	ज्ञान ज्योती मा.वि को प्राङगर, २६०
५	बढैयाताल गा.पा	५	पासिपुर, झसैला, साधुपुर, मोहनपुर, जगतिया, सिक्टी रिगार, स्कुल टोल र बढैयागाँउको उत्त र पुर्व ।	५	सरस्वती मा.वि.को प्राङगर ६५०
६	बढैयाताल गा.पा	६	पेले टोल, बगदैली, कोठारपुर, चपला वस्ति, भेटेनरि हुदै हुलाकरोड लल्ला चोक ।	६	श्री शारदा माद्यामिक विद्यालय मैनापोखर ७००
७	बढैयाताल गा.पा	७	सहगापुर, राजापुर हुलाकी रोड वरीपरिको वस्ति, श्रीलंका टोल, कर्णालीपुर, मर्घटिया, तिलकाना, प्रगति वस्ति र रामनगर ।	७	श्री युवक आधारभुत विध्यालय बोकटिया ३००
८	बढैयाताल गा.पा	८	नयाँवस्ति, सितलाबजार क, ख, हुलाकि रोडको दक्षिण वस्तिदैलेखि टोल र पशुपतिबजार ।	८	मयुर वस्ती युवा क्लबको फुटबल ग्राउण्ड ४२०
९	बढैयाताल गा.पा	९	लट्टवा बजार, श्रीलंका र टेसनपुर ।	९	मुक्ति कर्मैया आधारभुत प्रथामिक विध्यालय, शिव शक्ति आधारभुत विध्यालय, टेसनपुर ५००
१	बाँसगढी न.पा.	१	चेपाङ, खोटे, कुरुल्ले, बटुल्ले र भगाहा ।	१	लक्ष्मी मा.वि.चेपाङ २००
२	बाँसगढी न.पा.	२	अमैया, बनमुढवा, वेतहनी, हजारीबगिया, झुरिया, नयाँवस्ति, राँझा, बिजौरा, अछरिया, पुर्व नौलो बगिया र रंगिटोल ।	२	जिवन ज्योती मा.वि.राझा, सरस्वती आ.वि.बेतानी र जनता मा.वि.बनमुडवा । १२००
३	बाँसगढी न.पा.	३	महादेवा, सुन्दरवस्ति, वेलवा पुवगाँउ, लखना, शान्तिपुर, लक्ष्मणापुर, उत्तर भकारी (चमकपुर), सल्यानीटोल, गौरी र खल्ला भकारी	३	पृथ्वी मा.वि.लखना, महादेव आ.वि.महादेव र शिव आ.वि.उत्तर भकारी । ११००

सि.नं.	स्थानीय तह	प्रभावित हुन सक्ने वडा नं. र गाँउ टोल		सुरक्षित आश्रयस्थल रहेको वडा नं., स्थान र अटाउने संख्या		
४	बाँसगढी न.पा.	४	अस्नेरी, नेवडा, मदहा, बठुवा, लक्ष्मणपुर, पहाडिपुर, सखरिया र भागरपुर ।	४	अशदच आ.बि.मटरीया, जनता मा.बि. बठुवा, ने.रा.मा.बि. लक्ष्मणपुर, प्रभात आ.बि.मदाहा, सरस्वती प्रा.बि.अस्नेरी, कालिका प्रा.बि. शंखरीया र मगरपुर कभर हल	२०००
५	बाँसगढी न.पा.	५	खानेपानिटोल, फिलिमहलटोल, उत्तर रामपुर, मिलन चोक, हस्नापुर तथा कर्णालीपुर, बाह्रबिगाह, हाउपुर, दक्षिणरामपुर र मोतिपुर ।	५	ने.रा.मा.बिबाँसगढी, सिदार्थ आ.बि.हाउपुर र एकेडेमी पब्लिक स्कुल बाँसगढी	१२००
६	बाँसगढी न.पा.	६	नारायणपुर, पुर्वि दमौली, रिहारपुर, मोतिपुर पश्चिम भाग, प्रगतिनगर, १० नं. टोल, दंगपुर, दमौली, अमेलिया र जाजरकोटिटोल ।	६	जन प्रिय मा.बि.दमौली	३००
७	बाँसगढी न.पा.	७	बडकी देउडा, गौरी, राधाकृष्णटोल, चौधरीटोल, गौरीधारा, सगहापुर, बोभनपुर, कालाबन्जर, छोटकी देउडा, हरैया र पर्सुहवा ।	७	भृकुटी मा.बि.देवडाकला र दशरथ चन्द्र नि.मा.बि.भवन गौरीपाटा	१२००
८	बाँसगढी न.पा.	८	बनगौरी, लक्ष्मणापुर्वीटोल, रेशमटोल, खैरापुरटोल, ककौराचोक, बेलौली, पश्चिमपहाडिपुर, भैसासुर, रिहारपुर र दागपुर ।	८	त्रिभुवन मा.बि.ककौरा, कृष्णसार आ.बि. थानफेना, युवा मा.बि.दुद्रा र सरस्वती आ.बि.	१२३०
९	बाँसगढी न.पा.	९	थुमही, दुर्गाफाँटा, खैरानिटोल, शान्तिनगर, कुनैठी, तोरैया, तिकुनुवा र पहाडीपुर ।	९	करुणा प्रा.बि.बनगाई र धर्मभक्त मा.बि. कतर्निया, विश्वज्योती आ.बि.कुइनेटी र दुर्गा फाटा टोल बिकास संस्थाको भवन	१७००
१	मधुवन न.पा.	१	दुर्गानगर, कुसुम्बा, पथरबोझी, ईन्द्रापुर, छोटकीटडुवा, बडकी टडुवा, भर्नाटोल, डल्ला र सोमलपुर ।	१	वडा नं. १ को कार्यालय, स्वास्थ्य चौकी, कैलासी खाली चौर, त्रिभुवन मा.बि., श्री.बि.पी. प्र.बि., टडुवा खाली चौर र सरस्वती प्रा.बि.।	९७०
२	मधुवन न.पा.	२	रजवारा, खैरनी, गंगाबटुवा, कोठिया, सोनहवा, बंगलीपुर र अम्मरपुर ।	२	सुर्य प्रा.बि.रजवारा, शहिद प्रा.बि. गंगापटुवा, मन्जुश्री शिशु वाटिका बंगलीपुर, अम्बापुर सामुदायिक भवन सुर्यपटुवा, वडा कार्यालय भवन औराही बजार र खैरनी खाली मैदान खैरनी	६८०

सि.नं.	स्थानीय तह	प्रभावित हुन सक्ने वडा नं. र गाँउ टोल		सुरक्षित आश्रयस्थल रहेको वडा नं., स्थान र अटाउने संख्या		
३	मधुवन न.पा.	३	सुकुम्बासीटोल, भग्नैया, खाता, मुक्त कर्मैया र भगतपुर,	३	ने.रा.मा.बि. धनौरा, जनआधार आ.बि. खाता, जनचेतना आ.बि. भगतपुर, खाता सामुदायिक भवन खाता, ३ नं. वडा कार्यालयको भवन बालकुमारी, खाता खाली चौर खाता र कर्णाली गेरुवा पुल कोठियाघाट ।	६३०
४	मधुवन न.पा.	४	कोठियाफाँटा, ढोढरी उत्तरटोल, बाँदरभरिया, महुवा, बसन्ता, बेलवा, माचड र जब्दाटोल ।	४	ने.रा.नमुना मा.वि.ढोढरी, ४ नं.वडा कार्यालय,नेपाल रेडक्रस सोसाईटी उपशाखा,श्री सौभाग्यदेवी प्रा.वि.	६८०
५	मधुवन न.पा.	५	शान्तिपुर, बरगाँउ, कृष्णनगर र रामनगर ।	५	५ नं.वडा कार्यालय,स्वास्थ्य चौकी रत्ननगर,भूकुटी मा.वि. चित्तले, आनन्द आ.वि.रातामाटे	५३०
६	मधुवन न.पा.	६	सिरकैरा, नयाँबजार, श्रीनगर र बुद्धनगर ।	६	६ नं.वडा कार्यालय,कालिका मन्दिर धमिनि चोक,दहित बंगुर फर्म,श्री ग्रामिण महिला सामुदायिक भवन श्रिनगर,श्री भगवती प्रा.वि.,श्री कुसुम्बा देवी वचत तथा रिणसहकारी संस्था,श्री गुरास मा.वि.,वि.पि.स्मिती प्रतिष्ठान,नेपाल रेडक्रस सोसाईटी उपशाखा सानोश्री,स्वास्थ्य चौकी सानोश्री	५७०
७	मधुवन न.पा.	७	गंगाबस्ति, शुक्रबस्ति, दशरथ बस्ति र मुक्त कर्मैयाबस्ति ।	७	श्री गंगा प्रा.वि.गंगाबस्ति, श्री गंगा आ.वि.गंगाबस्ति, स्वास्थ्य चौकी ताराताल शुक्रबस्ति, पशु सेवा केन्द्र ताराताल शुक्रबस्ति, ७ नं. वडा कार्यालय शुक्रबस्ति, शुक्र मा.बि. र प्रगति हाट बजार ।	७६०

सि.नं.	स्थानीय तह	प्रभावित हुन सक्ने वडा नं. र गाँउ टोल		सुरक्षित आश्रयस्थल रहेको वडा नं., स्थान र अटाउने संख्या		
८	मधुवन न.पा.	८	टिसिएन फाँटा, सानोश्री, दुर्गापुर, गणेशपुर र शिवनगर ।	८	कुसुम्मा बजार हाट बजार कुसुम्बा बजार, ८ नं. वडा कार्यालयको भवन दुर्गापुर, श्री गणेशशिव दुर्गा सामुदायिक भवन दुर्गापुर र श्री शिवदुर्गा आधारभुत विद्यालय दुर्गापुर ।	२६०
९	मधुवन न.पा.	९	धर्मबस्ति, ईन्द्रपुर, कुशुम्बादेवी र विकास टोल ।	९	बजार लाईन चौर धर्मबस्ति र श्री धर्म ज्योति मा.वि. धर्मबस्ति ।	६५०
१	बारबर्दिया न.पा.	१	राजिपुर, सैलाहि, छोटकीपुर, लगहवा, मदरहवा, जमुनिया, जमुना फुलवारी, पहाडीपुर, दाडपुर, मुर्गिहवा, कुशुमडाँडा, भगाहा र जोधिपुर ।	१	सरस्वती मा.वि.जमुनिया र जनता आ.भु.वि.दाडपुर ।	४००
२	बारबर्दिया न.पा.	२	बेपत्तापुर, गिधरपुर, शान्तिपुर, लट्टहवा, लामिदमार, हस्नापुर, दाडपुर, घोधिपुर, जितपुर, ढुङ्गाही, कुशुमडाडा, पाँचघरुवा, नारायणपुर र बडकापुर ।	२	जनचेतना आ.वि.नारायणपुर, शान्ती आ.भु. वि. कुमरागाउँ र युवक मा.वि.जोगीगाउँ ।	१०००
३	बारबर्दिया न.पा.	३	तगवापुल, बेलबज्जा, बेलौली, झुण्डीपुर, बनगई, खुरखुरे, बनहुवाफाँटा, लक्ष्मणपुर, रामपुर, मरघतान टोल, झण्किपुर, जब्बरपुर, लालपुर, भैसाखानी, सिम्रहवा, राजी बस्ति र नेपालगंज	३	ने.रा.मा.वि.बेलबज्जा,	५००
४	बारबर्दिया न.पा.	४	पदनाहा बजार, तारानगर, बैरिया ज्वाला गिरी, जगतिया, खैरानी, घोरपिट्टा, रानीपुर, बरपिट्टा, राजिपुर, गुरुवागाँउ र फत्तेपुर ।	४	पाञ्चजन्य मा.वि.पदनाहा, ज्वाला जनजाग्रिती प्रा.वि.ज्वालागिरी, कुसुम्बा देवी आ.वि.रानिपुर र गुरु जन प्रा.वि.गुरुवागाउ ।	१५००
५	बारबर्दिया न.पा.	५	बनघुस्री, बबुवाफाँटा, बारबर्दिया, मगरागढी, तर्कापुर, सदाशिव, पथ्थरपुर, धोविया र जब्दहवा ।	५	ने.रा. आ.वि.तर्कापुर बर्दिया, जनशक्ति आ.वि.बनघुस्री र जनप्रिय आ.वि.जब्दहवा बर्दिया	३००

सि.नं.	स्थानीय तह	प्रभावित हुन सक्ने वडा नं. र गाँउ टोल		सुरक्षित आश्रयस्थल रहेको वडा नं., स्थान र अटाउने संख्या		
६	बारबर्दिया न.पा.	६	पथरडाडा, गिरीटोल, कोठारपुर, जयपुर, गुलरा, (गुमस्ता), गुलरा, जोगनटोल, सिउनिया, बाहुनटोल, मन्दिरटोल, ठाँडाबस्ती, सम्झना, भाटपुर, दक्षिणटोल, मनिकापुर, दुल्ली पकडिया र शान्तिनगर ।	६	जनजागृती प्रा.बि. गुलरा बर्दिया, नवज्योती प्रा.बि. शक्तिनगर बर्दिया र अंशुबर्मा मा.बि. जयनगर बर्दिया	५००
७	बारबर्दिया न.पा.	७	सोनपुर, सिउनिया, हर्नहवा, घुसा, राजिपुर, जाकर टोल र शिवनगर ।	७	जनता मा.बि. रम्मापुर बर्दिया, भानुभक्त मा.बि. सिउनिया बर्दिया, भगवती प्रा.बि. हर्नवा बर्दिया र बाल कल्याण प्रा.बि. सोनपुर बर्दिया	५६०
८	बारबर्दिया न.पा.	८	भगतपुर, राजकुलाटोल, औरी, बकलभारटोल श्रीलंका, नहर देखी उत्तर तर्फको वस्ति, सम्झना, उत्तर थानफेना, बरगद्री र कालिका ।	८	जनज्योती आ.बि. औरी बर्दिया, सरस्वती प्रा.बि. भगतपुर बर्दिया	२५०
९	बारबर्दिया न.पा.	९	खल्ला कतर्निया, पर्सहवा, माथिल्लो बनगाई, बनखेत, सुकुम्बासी वस्ति र जुम्लिटोल ।	९	करुणा प्रा.बि.बनगाई र धर्मभक्त मा.बि. कतर्निया, विश्वज्योती आ.बि.कुइनेटी र दुर्गा फाटा टोल बिकास संस्थाको भवन	१७००
१०	बारबर्दिया न.पा.	१०	हौसलपुर, गुमस्ता, डफैया, मेरैया, बैदा, सिम्रहवा, लम्किफाँटा र विजयनगर ।	१०	सहिद प्रा.बि.गुमस्ता, जन चेतना प्रा.बि.धधवार, डफैया खोप केन्द्र र मजदुर प्रा.बि.लम्कीफाटा	७५०
११	बारबर्दिया न.पा.	११	खुन्तिपुर, जब्दी, बेलभार, फच्छहवा, अकलघरुवा र शान्तिटोल ।	११	सिमा मा.बि.बेलभार, नेपाल प्राज्ञिक आ.बि.जब्दी र वाढी सेल्टर भवन खुन्टीपुर	११००



चट्याङ रोक्न सकिन्न, तर सावधानी अपनाए यसबाट बच्न सकिन्छ

चट्याङबाट बच्न के गर्ने ?

घरबाहिर हुँदा

- खालपत्रका बिजुली चपिकन बाहिरै जाँदाबाट चट्याङ गर्न बाध्यता बन्द गर्न सकिन्छ।
- बाटोको सर रोक अर्को ठाउँमा ओगटायन गर्नुपर्छ।
- तार, अलु वा बिजुलीको फोहोरको कालिन्जो नबस्ने।
- जस्ताको ठोक्ने काम गर्नुपर्ने हुन्छ।
- खाना खाँदा
- खेतबारीमा काम गर्दा
- पीठो नबस्ने, हुँदा नबस्नुपर्ने।
- चुपकेल अलु कल्टे, चट्याङ परे पछि हतारमा चट्याङको आँफि चलाएर फिर्ता गर्न सकिन्छ।

घरभित्र हुँदा

- टिभी र टारलेटबाट अलग भिजुलीबाट बच्नै सकिन्छ।
- बल्लोबाट टारलेटबाट टारलेट।
- खालपत्रको फोहोर फाल्नुपर्ने हुन्छ।
- खालपत्रको फोहोर फाल्नुपर्ने हुन्छ।
- खाना खाँदा
- खेत वा जग्गाबाट अलग भएपछि बस्नुपर्ने हुन्छ।
- खालपत्र, अलु र बटोबाट टारलेट र बल्लोबाट टारलेट।

संस्थापक: राष्ट्रिय विपद् जोखिम मूल्यांकन तथा व्यवस्थापन परिषद्

डडेलोबाट वनजङ्गल बचाऔं, पर्यावरण जोगाऔं

फागुन-चैत्र-बैशाख-जेठ यी चार महिना डडेलोको जोखिम बढी हुने समय हो । त्यसै हुनाले सानो-सानो लापतवादीले विपत्तीका दुला घटनाहरू निम्त्याउन सक्छन् । त्यसैले यी कुराहरूमा ध्यान दिनु ।

- वनजङ्गल घाँस दाउरा गर्न जाँदा चुटेको, बिटो सकेसम्म खाने काम नगर्ने । यदि लाग्दैन भने यसका दुटालाई राम्ररी निभाएर मात्र फाल्ने ।
- वनभोज खाने काम बकियापछि चुहोको आगो राम्ररी निभाएर मात्र छाड्ने ।
- डडेलोको जोखिम बढी भएकाले यो समयमा निजी खरबारीमा पनि आगो नलाग्ने ।
- मानव वस्ती सरिपरि फावर लाईन (जङ्गलको आगो बस्तीमा फैलिन नदिने)का लागि भनाईने धेरै) बनाउने ।
- वनमा डडेलो लागेको देखे बित्तिकै नजिकैको प्रहरी वा पालिकालाई खबर गर्नु ।

विपद्बाट चारो सल्ला, सल्ला चर्ने

संस्थापक: राष्ट्रिय विपद् जोखिम मूल्यांकन तथा व्यवस्थापन परिषद्



जिल्ला वि



बर्दिया जिल्लाको जल तथा मौसमसम्बन्धी जानकारीका साथै जिल्लाको विपद् सम्बन्धी घटनाहरूको जानकारीका लागि हाम्रो आधिकारिक WhatsApp मा जोडिनुहोस

QR कोड स्क्यान गर्नुहोस सन्देशहरू समयमै प्राप्त गर्नुहोस

बर्दिया जिल्ला विपद् व्यवस्थापन
WhatsApp channel

जिल्ला प्रशासन कार्यालय, बर्दिया (DEOC)

बाढी बारे चासो राखौं, चनाखो बनाौं

बाढी र डुबान हुनुपूर्वको तयारी यसरी गरौं:

- होयो ठाउँ वा नदी किनारमा घर-गोठ बनाउदै नबनाऔं ।
- होयो ठाउँमा घर बनाउनै परे घडेरी पुरेर वा उकास गरेर मात्र बनाऔं ।
- डुबानको जोखिम भएकै ठाउँमा सकेसम्म टाँडे घर बनाऔं ।
- स्थान हेरी कमरसम्म डीपीसी आउने गरी घर बनाऔं ।
- घरछेउका खोला-नदीमा बेलैमा तटबन्ध लगाऔं ।
- खोला-नदीमा स्पर/ठोकरहरू बनाऔं ।



गाडीमा आगो ताप्ला, हिटर बाल्दा वा गिजरको प्रयोग गर्दा अपनाउनु पर्ने सावधानीहरू

गाडी चारुमा शरीर वा कोठालाई न्याजो बनाइराख्न आगो ताप्ने, हिटर बाल्ने, गिजरको प्रयोग गर्ने लगायतका उपायहरू जाहि पछि पर्याप्त सावधानी नअपनाउँदा अप्रिय घटनाहरू हुने गरेका छन् । त्यसैले त्यस्ता कार्य गर्दा सावधानीका निम्न उपायहरू अपनाऔं:

हावा ओहोरदोहोर हुने ठाउँ वा कोठामा मात्र आगो ताप्ने, हिटर बाल्ने वा गिजर प्रयोग गर्ने गरौं

कोइला जन्च स्रोतबाट सकेसम्म आगो नतापी

आगो ताप्ला वा हिटर बाल्दा काजा, कपडा जस्ता छिटो जल्ने सामान सामाजी नजिकै नराखौं
आगो तापिसकेपछि त्यसलाई पूर्ण रुपमा निमाउने गरौं

हिटरको प्रयोग गर्दा समय-समयमा चलिरहेको हिटरलाई बन्द गर्ने गरौं

सुत्नुअघि अनिवार्य रुपमा हिटर निमाउने गरौं

गिजरको मुख्य मेसिनलाई बाथरुम बाहिर खुला ठाउँमा जडान गरौं
गिजर सोलेर लागो समयसम्म बाथरुममा बस्ने नजारी

नेपाल सरकार
स्वास्थ्य तथा जनसंख्या मन्त्रालय
राष्ट्रिय स्वास्थ्य शिक्षा, सूचना तथा सञ्चार केन्द्र



हावाहुरी बाट जोगिन घर लगायतका संरचना बलियो बनाऔं

हावाहुरीलाई रोक्न सकिदैन, तर पूर्वतयारी गर्ने हो भने हावाहुरीबाट हुने क्षति कम गर्न सकिन्छ ।

- घरको संरचना बलियो बनाऔं ।
- हावाहुरी चल्न थाले इमालढोका थुनौं ।
- छानालाई म्याबियन तारले राम्ररी कसेर बाधौं ।
- टिनको छानालाई जे-हुक (J-Hook) ले कसौं ।
- छतमा गमला बाधेर मात्र राखौं ।
- जस्तापाता लगायतका वस्तुहरू खुल्ला र जथाभावी नछोडौं ।
- भीडभाडमा भएका बेला हावाहुरी चले भागदौड नगरौं, विस्तारै सुरक्षित स्थानमा जाऔं ।
- मोटसाईकल, गाडी चलाईरहेको बेला हावाहुरी चले रोकेर सुरक्षित स्थानमा बसौं ।
- कतै कुनै सुरक्षित ओत नभेटे थुचुक्क बसेर दुवै हातले टाउको छोपी घोछो परौं ।

विपद्बारे चासो राखौं, चनाखो बनाौं

नेपाल सरकार
सुदूर पश्चिम
राष्ट्रिय विपद् जोखिम मूल्यांकन तथा व्यवस्थापन प्राधिकरण



लु बाट बच्ने उपायहरू

<p>दिन चिन्ने केपम, चिन्ने न नु चिन्ने भने हुन बाध को कता त्र कि</p> <p>प्रवाल चानी चिन्ने । केपेमा चिन्नेका चिन्ने ।</p>	<p>परको प्रवाल सेतो फेद लगाउने ।</p> <p>फाया निस्किए फाट ओझ्ने ।</p>
<p>सन्ध्याको का कुने सन्ध्याको प्राणिके कने ।</p> <p>सन्ध्याको का कुने सन्ध्याको प्राणिके कने ।</p>	<p>कोक विद्राव च भिया चोपन नपने ।</p> <p>सोको चोपन च भिया चोपन नपने ।</p>
<p>चको चोपन चोपनको काम नपने</p> <p>चको चोपन चोपनको काम नपने</p>	<p>मौसमी चोपन चोपनको काम नपने</p> <p>मौसमी चोपन चोपनको काम नपने</p>